


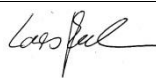

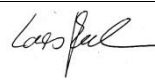
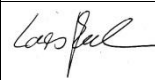
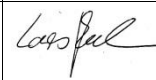


Aufgestellt: Bayreuth, den 30.09.2014 <div style="display: flex; justify-content: space-around; margin-top: 10px;">   </div> <div style="display: flex; justify-content: space-around; margin-top: 5px;"> <span style="font-size: small;">i.V. Klaus Deitermann</span> <span style="font-size: small;">i.A. Dr. Bernd Brühöfner</span> </div>	<b>Unterlagen zum Planfeststellungsverfahren</b>
---	--

### Anlage 3

Neubau der 380-kV-Leitung Heide West – Husum Nord, LH-13-320

Prüfvermerk	Ersteller				
Datum	26.09.2014				
Unterschrift					
<b>Änderung(en):</b>					
Datum	18.12.2015	07.10.2016	16.03.2018	22.06.2018	25.01.2019
Unterschrift					

<b>Änderung(en):</b>		
Rev.-Nr.	Datum	Erläuterung

	<b>Anhänge:</b> 3.1 Erläuterungsbericht 3.2 Listen Verkehrswege und Zufahrten 3.3 Wegenutzungsplan - Lageplan 3.4 Wegenutzungsplan - Detailplan 3.5 Listen Sondernutzungen 3.6 Gemeindestraßen 3.7 Heftungen Sondernutzungen 3.8 Heftungen bauliche Maßnahmen
--	---

## ANLAGENVERZEICHNIS

Anlage	Bezeichnung der Entwurfsunterlage	Blatt
3.1	Erläuterungsbericht	1-13
3.2.1	Liste Verkehrswege	1-5
3.2.2	Liste Zufahrten	1-18
3.3	Wegenutzungsplan - Lageplan - M 1:25.000	1-3
3.4	Wegenutzungsplan - Detailplan - M 1:2.500	1-25
3.5	Listen Sondernutzungen	
3.5.1.1	Sonstige öffentliche Wege <b>ohne Ausbauerfordernis</b>	1-5
3.5.1.2	Sonstige öffentliche Wege mit <b>Baggermatten o.ä.</b>	1-6
3.5.2.1	Bestehende Zufahrten an klassif. Straßen, <b>temporäre Nutzung, ohne Ausbauerfordernis</b>	1-2
3.5.2.2	Bestehende Zufahrten an klassif. Straßen, <b>dauerhafte Nutzung, ohne Ausbauerfordernis</b>	1-1
3.5.2.3	Bestehende Zufahrten an klassif. Straßen, <b>temporäre Nutzung, mit Baggermatten o.ä.</b>	1-1
3.5.2.4	Bestehende Zufahrten an klassif. Straßen, <b>dauerhafte Nutzung, mit Ausbau</b>	1-1
3.5.2.5	Neue Zufahrten an klassif. Straßen, <b>temporäre Nutzung, mit Baggermatten o.ä.</b>	1-1
3.5.2.6	Bestehende Zufahrten an klassif. Straßen, <b>dauerhafte Nutzung, mit Baggermatten o.ä.</b>	1-1
3.5.2.7	Neue Zufahrten an klassif. Straßen, <b>temporäre Nutzung, mit Ausbau</b>	1-1
3.6	Gemeindestraßen	1-2
3.7	Heftungen für Sondernutzungen - Anlagenverzeichnis	1-5
3.7.1-31	Heftungen für Sondernutzungen - Wirtschaftswege	1-2
3.7.31A - 91	Heftungen für Sondernutzungen - Zufahrten	1-2

3.8	Heftungen bauliche Maßnahmen	
3.8.1	Heftungen bauliche Maßnahmen - Übersichtsplan	1-10
3.8.2	Heftungen bauliche Maßnahmen - Verzeichnis	1-4
3.8.3.1 – <a href="#">3.8.3.70</a>	Heftungen bauliche Maßnahmen - Ertüchtigung	1-3