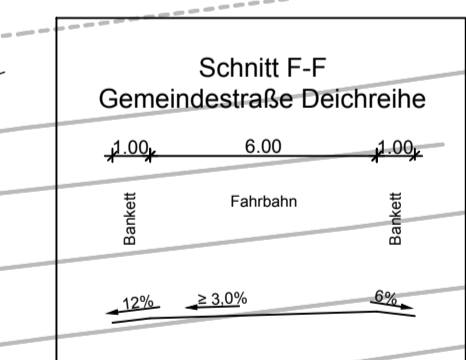
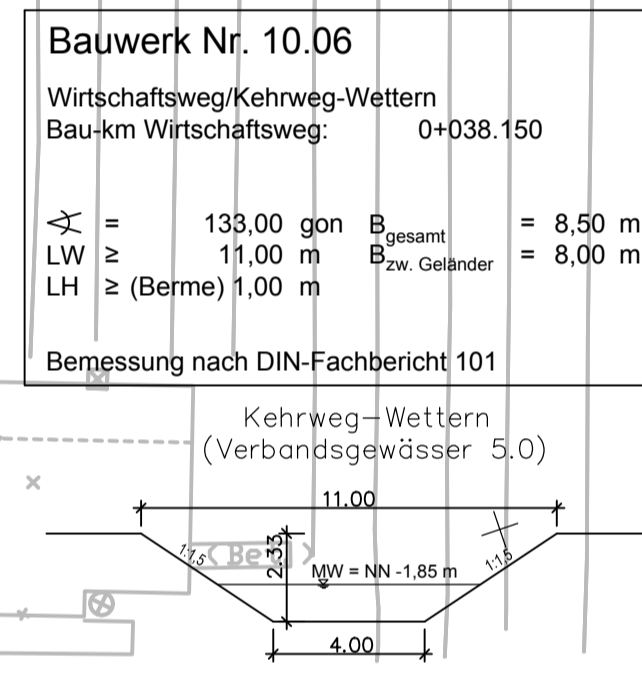
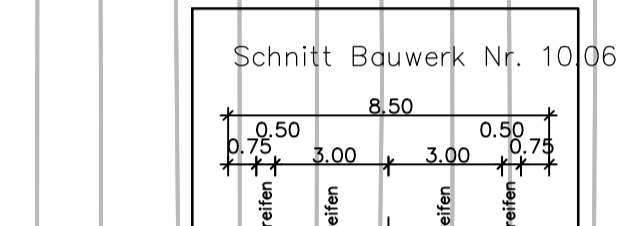


- V 1 (AR) K 13**  
Zum Schutz von Brutvögeln Bauteilerrückrichtung außerhalb der Brutzeit und Vermeidung der Ansiedlung von Brutvögeln im Baufeld
- G 7 K 5, K 12**  
Einsatz von Landschaftsrasen im Bereich der Bankette, Böschungen und Gräben
- S 22 K 2, K 8**  
Schutz von Oberflächengewässern
- S 28 K 4**  
Baumschutzmaßnahme
- S 29 K 1, K 4, K 6, K 7**  
Zeitlicher Biotopschutz von Gehölzbeständen
- S 30 K 2, K 8**  
Schutz von Oberflächengewässern
- V 31 K 2, K 8, K 12**  
Ökologische Gestaltung von Gewässerunterführungen
- A 39 K 4, K 5, K 12**  
Pflanzung von 9 Bäumen in Gruppen
- A 46 KV, K 7**  
Entwicklung von extensivem Grünland
- R 54 K 1**  
Rekultivierung baubedingt in Anspruch genomener Flächen



**Legende zum Maßnahmenplan**  
Anlage 12.2.3

**Landschaftspflegerische Maßnahmen**

- Landschaftsrasen mit Gehölzeinsatz
- Einzelbaum
- Mittelreifebepflanzung
- Landschaftsrasen im Bereich der Bankette und Böschungen
- Landschaftsrasen im Bereich der Gräben und Mäulen
- Naturnahe Gestaltung RRB
- Extensiv-Grünland
- Sukzessive Entwicklung von Röhricht und Hochstaudeufur
- Berme
- Rekultivierung von vorübergehend in Anspruch genomener Flächen (Bauteilerrückrichtung, Ansostrichen, Baustrata)
- Rückbau von Gräben / Baumverlust
- Schutzzaun während der Bautätigkeit
- Naturschutzfachliche Ausschlussfläche, von der vorübergehenden Inanspruchnahme auszunehmen
- Irritationschutzzaun
- Oberechte Zäunung

Maßnahmennummer	Kartennummer
GIA 1	K 10

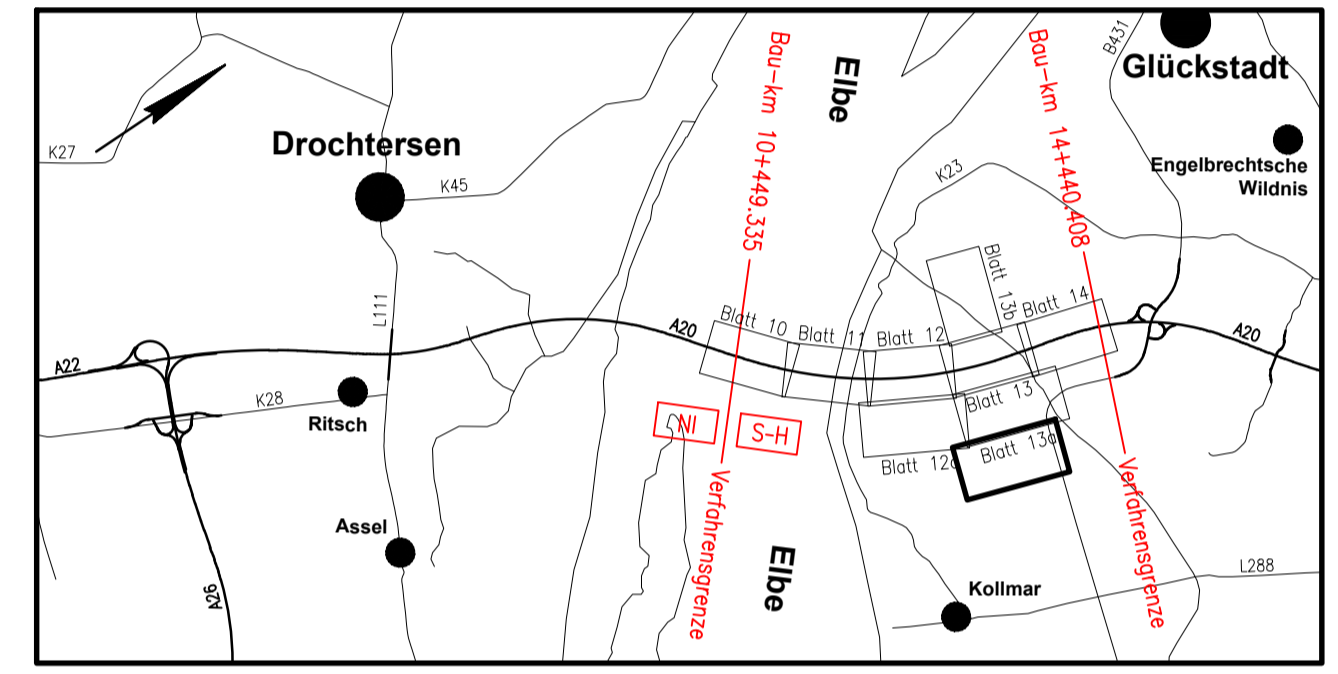
**Technische Planung**

- Trasse des geplanten Vorhabens
- Fahrbahn / bituminöse Deckschicht
- Wassergebundene Deckschicht
- Wildschutz / Wildetzäunung

**Bestand**

- Reinartung und Biotoptypen**
- WÄLDER**
- WGf Hybridpappelbestand
- KLEINGEHÖLZE UND GEBÜSCHE**
- HGf Einzelbaum, Baumbestand
  - HGb Baumgruppen
  - HGr Baumreihe
  - HGy Naturnahes Feldgehölz
  - HGk Kopfbaum-Bestand
- BINNENGEWÄSSER**
- FFx Naturferner Fluss
  - FG Graben
  - FGk Kanal
  - FX Künstliches nährstoffreiches Kleingewässer
- GRÜNLÄNDER**
- GI Artenarmes Intensivgrünland
- ACKER UND GARTENBAUBIOTOPE**
- AA Acker
  - AOB Beerenstrauchpflanzung
  - AOs Obstbaumplantage
  - SGo Obst- und Gemüsegarten
- GEBÄUDE, VERKEHRS- UND INDUSTRIELÄCHEN INKL. KÜSTENSCHUTZ**
- SDi Ländliche Wohnformen
  - SDp Ländliche Wohnformen
  - SGa Landwirtschaftliche Produktionsanlagen
  - SGb Hausgarten mit Großblumen
  - SGi Intensiv gepflegte Grünanlage
  - SVd Deich mit artenarmem Intensivgrünland
  - SVa Straßenvkehrfläche
  - SVk Sonstiges Küstenschutz- bzw. Hochwasserbauwerk

Koordinatensystem: Gauss-Krüger, Höhensystem: NN 160



Nr.	Art der Änderung	Datum	Aufgestellt
5.	Maßnahme V22 erfüllt	05.03.2014	Pahl/ Petersen
4.	Maßnahme V22 erfüllt	20.11.2012	Pahl/ Petersen
3.	Neue Maßnahme V22, R54	01.06.2012	Pahl/ Petersen
2.	Änderung Maßnahme A39, neue Maßnahme A46	01.06.2012	Pahl/ Petersen
1.	Anpassung Maßnahmen an aktuelle Nutzungsplanung (Flurstückszahlen, Wirtschaftsweg, Straßengraben, Bauwerk 10.06)	01.06.2012	Pahl/ Petersen

Umweltplanung: <b>POÏRY</b> Neuwalder Weg 72 22064 Hamburg Tel: 040 887750-0 Fax: 040 887750-77 Hamburg, 02 / 2009	Deckblattbearbeitung: ARGE TGP / KTU TGP Tisch: Göttsche, Pöhl Landschaftsarchitekturbüro Außen: Löhmann 17 22063 Lohsee Tel: 040 17982-0 Fax: 040 17982-22 info@tgp.de Hamburg, 02 / 2009	Datum bearbeitet: 02 / 2009 gezeichnet: 02 / 2009 geprüft: 02 / 2009	Zeichen Dkn / Fre Ern/Jöl Dkn
--	--	---	--

<b>Landesbetrieb Straßenbau und Verkehr Schleswig-Holstein</b> Straße: A 20 von NK: nicht vorhanden nach NK: 222212 - 0,563 km Nächster Ort: Glückstadt Bau-km A 20: von 101448,335 bis 14440,408		Unterlage Nr. Blatt Nr. Reg.-Nr. Datum Name
Neubau der A 20 Nord-West-Umfahrung Hamburg Landesgrenze Niedersachsen / Schleswig-Holstein bis B 431		bearbeitet gezeichnet geprüft 03/2009 Baumbach Lageplan der landschaftspflegerischen Maßnahmen Wirtschaftsweg zur B431 Maßstab: 1:1.000

Aufgestellt: Landesbetrieb Straßenbau und Verkehr Schleswig-Holstein Niederlassung Itzehoe gez. Kötter gez.-Kohlsaat Itzehoe, den 31.03.2009	Planfeststellungsunterlage vom 31.03.2009 Anlage : 12.2.3 Blatt : 13a
---	--

Grundplan hergestellt: 07/2004 alpha Leipzig AG Proger Straße 17 04103 Leipzig	Aufnahme 21.03.2003 bzw. 01.04.2005 08/2004 Feldvergleich terrestrische Nachvermessung Katoster Stand 2003/2006	Ergänzungen:
---	--	--------------