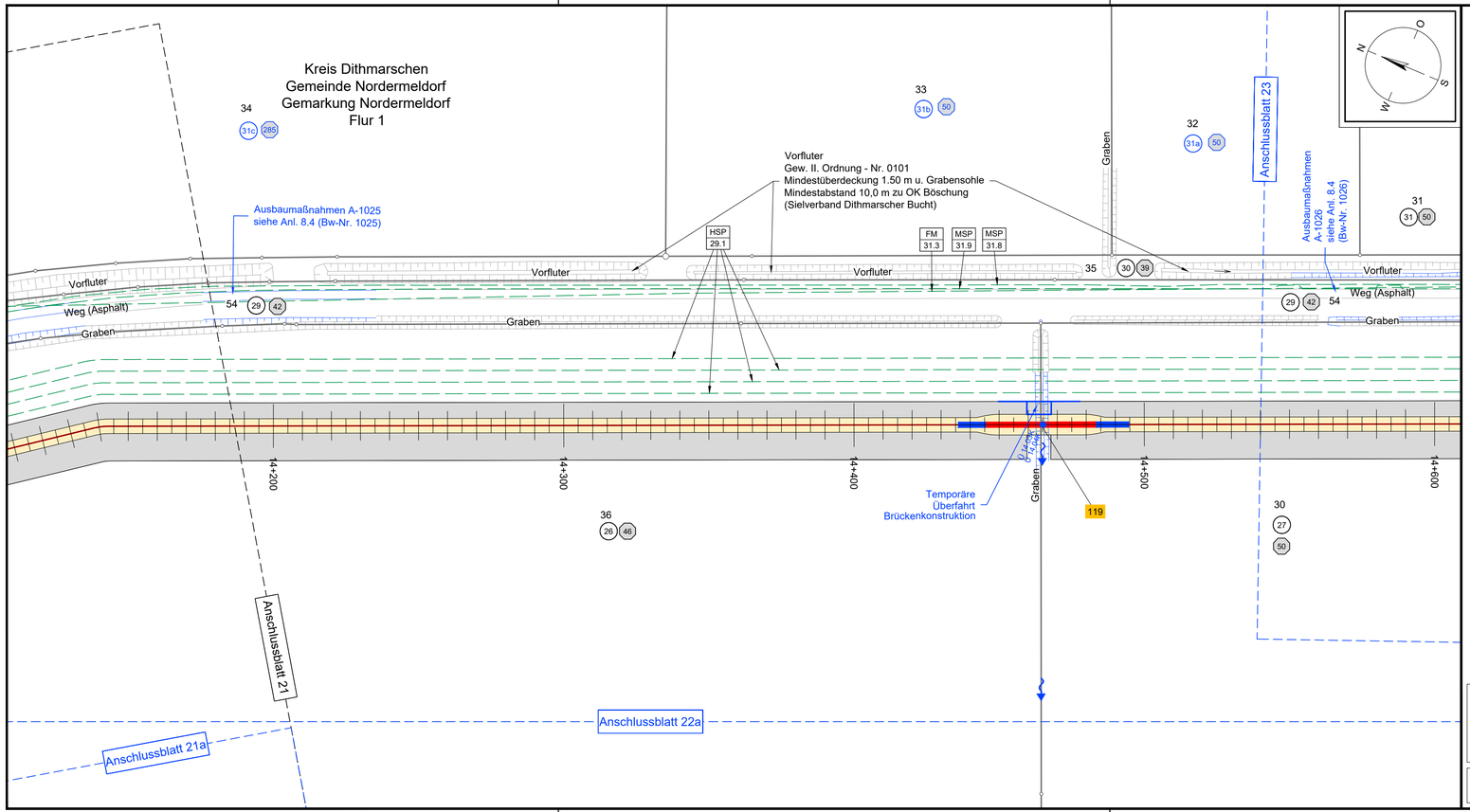


Legende:

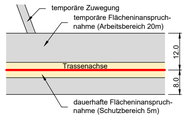
Grenzen:

Land
Kreis
Stadt/Gem.
Gemarkung
Flur
Flurstück
Zaun
Topografie
Freileitung
Kabel
Rohrleitung
Richtfunk
Kreuzungsnummer 001
Flurstücks-Ordnungsnummer 1
Bauwerksnummer (gem. Anlage 6.1) 15
Flurstücksnummer 35/6
Eigentümer-Schlüsselnummer 2
Durchleitungsbauwerk
Abtrommelplatz mit Nummerierung AP001

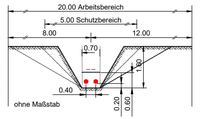
Trasse

Trassenachse
Schutzrohr / HD-Verfahren
Schutzrohr / offene Bauweise
Muffe 01
Muffe mit Muffennummer
Kilometrierung 000+0 100+0

Trasse



Regelquerschnitt



Entwässerung

Wasserlauf, offen, benutzt
Wasserlauf, verrohrt, benutzt
Referenzpunkt
Übergabe-/Einleitungsstelle mit Nummerierung
E 45.02
Ü 45.02

HSP 29.1	Hochspannungsgleichstromkabeltrasse Büsum - Büttel 4 Leitungssysteme, Schutzstreifen 18m *Kabeltrasse geplant *LH-15-6005 SylWin alpha-Büttel (TenneT Offshore 7. Beteiligungsgesellschaft mbH) *LH-15-5001 HelWin alpha-Büttel (TenneT Offshore GmbH) *LH-15-6006 HelWin beta-Büttel (TenneT Offshore 9. Beteiligungsgesellschaft mbH)	
MSP 31.9	Mittelspannungskabel, 20kV Ltg. 60-060, A800/35 mit Steuerkabel (Schleswig-Holstein Netz AG) Verlegetiefe ca. 1,00m	
MSP 31.8	Mittelspannungskabel, geplant (Schleswig-Holstein Netz AG)	
FM 31.3	Fernmeldebreitbandkabel (Schleswig-Holstein Netz AG)	

Statnett TenneT KFW

Anlage 4.1

NordLink
Abschnitt 12-Seemeilen-Grenze bis UW Wilster

Lage- und Grunderwerbsplan Landtrasse

km 14+150 — km 14+570

Deckblatt

Planfeststellungsunterlage

Quelle:

Ersteller-Zeichnungs-Nr: LAYOUT_LP_Bl.21-27_13370-18250-PÄ.dwg

Aufgestellt:
Bayreuth, den 31.01.2019
DC Nordseekabel
GmbH & Co.KG (NOKA)
i.A. Chrithen
i.V. Bischof

Firma	Maßstab:	Einheit:
GEOS. Ingenieur-Gesellschaft mbH	1:1000	Meter

		Datum	Name
	Bearb.	01.2019	Heinrich
	Gepr.	01.2019	Legler
	Norm		
	Fachbereich		

Ind.	Änderung	Datum	Name
B	Aktual. Arbeitsbereich	28.01.19	Hei
A	Aktual. Arbeitsbereich	02.06.14	SBerg

Statnett TenneT KFW

Erstellt durch	Genehmigt von	Datum	Status	Blatt
G.E.O.S. Ing. mbH	NOKA DC Nordseekabel GmbH & Co.KG	28.01.2019 Erstelldatum 31.01.2019	G	22 von 83

Objektname
± 500-kV-HGÜ Interkonnektor Tonstad - Wilster

Titel
Lage- und Grunderwerbsplan