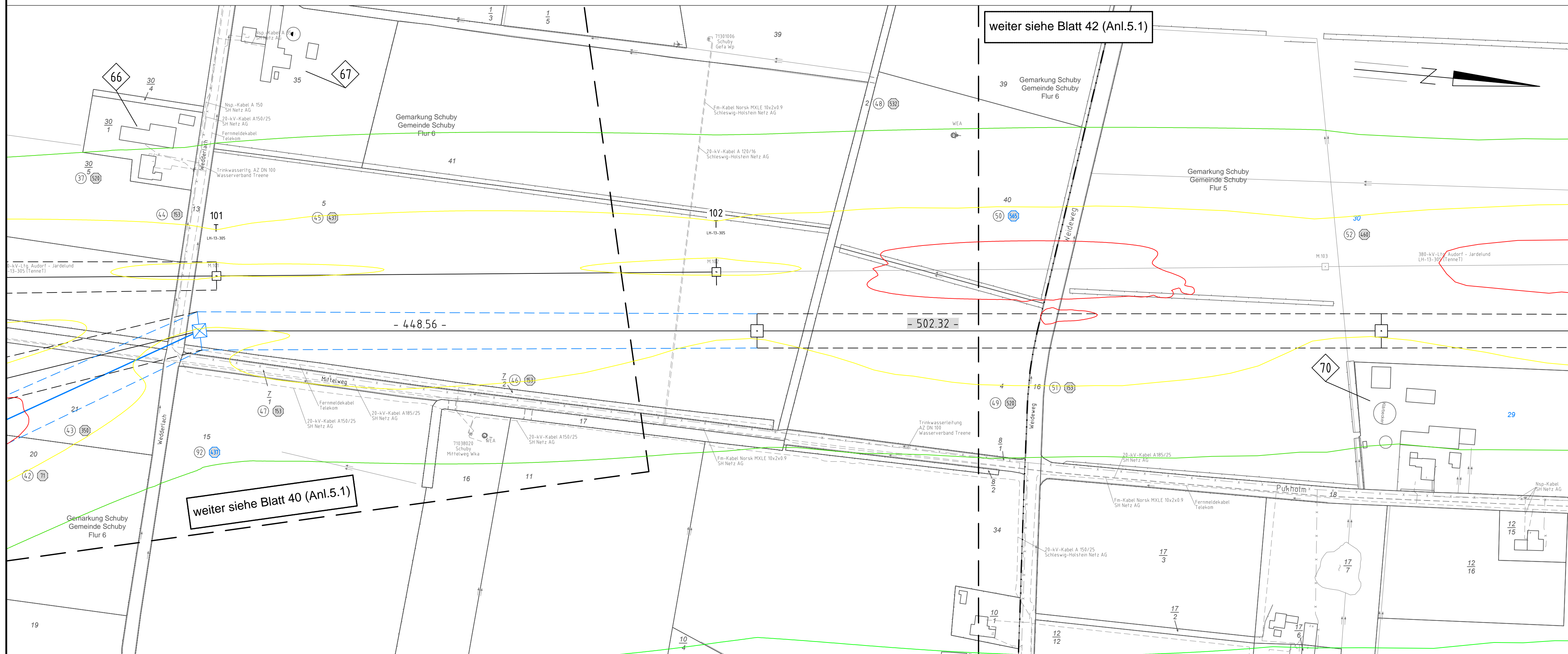


114
WA140-42.00

115
T2-50.00

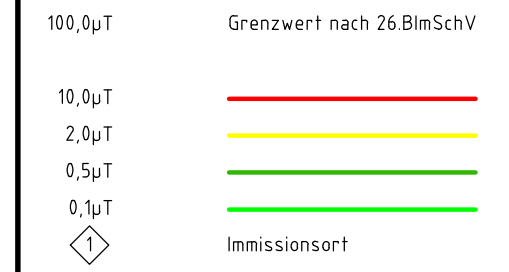
116
T2-50.00



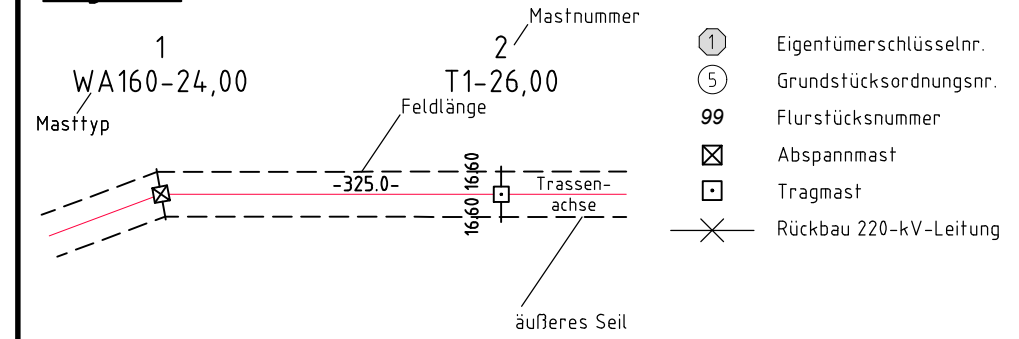
Anlage M04.2
Blatt 41/65

380-kV-Ltg. Audorf - Flensburg Nr.324
Lageplan
B-Feld - magnet. Flussdichte
Mast Nr. 114 - Mast Nr. 116
DECKBLATT

B-Feld:



Legende:



Grenzen:

Kreis	— — — — —
Stadt/Gem.	— — — — —
Gemarkung	— — — — —
Flur	— — — — —
Flurstück	— — — — —
FFH-Gebiet	— — — — —
Grenze des Planfeststellungsverfahrens	— — — — —

Planfeststellungsunterlage

Aufgestellt 08.12.2017
Bayreuth, TenneT TSO GmbH
i.v. D. J. J. J. i.A. Dr. B. B. B.

EQOS Energie Deutschland GmbH
Wölfelstraße 29
D-98640 Biberach
Leitungsplanung
Maßstab 1:2000
Einheit Meter

Nr.	Planänderung	Datum	Status	Datum	Name
01	1. Planänderung	23.11.2015	poka		
02	2. Planänderung	21.11.2016	poka	Bearb. 12.10.2018	poka
03	3. Planänderung	03.07.2017	poka	Gepr. 16.10.2018	lp
04	BW 106 ergänzt	12.10.2018	poka	Norm	DIN EN 50341-3-4: 01/2011
	UW Schuby/W ergä.	12.10.2018	poka	Fachbereich	TL
	Zuwegung angepasst	12.10.2018	poka		
	nachr. EGT Änderung	12.10.2018	poka		

Zust. Änderung Datum Name Urspr.:

