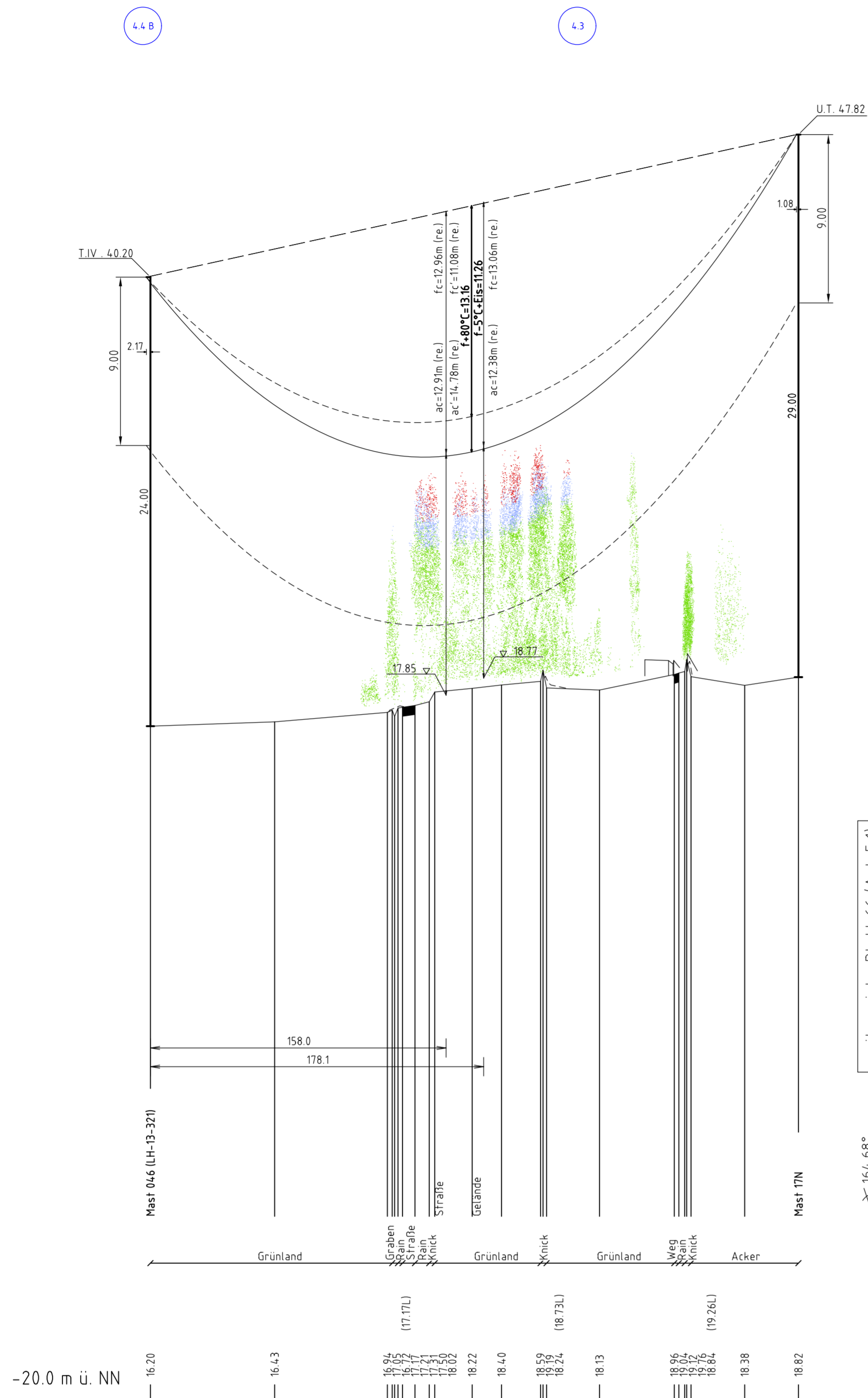
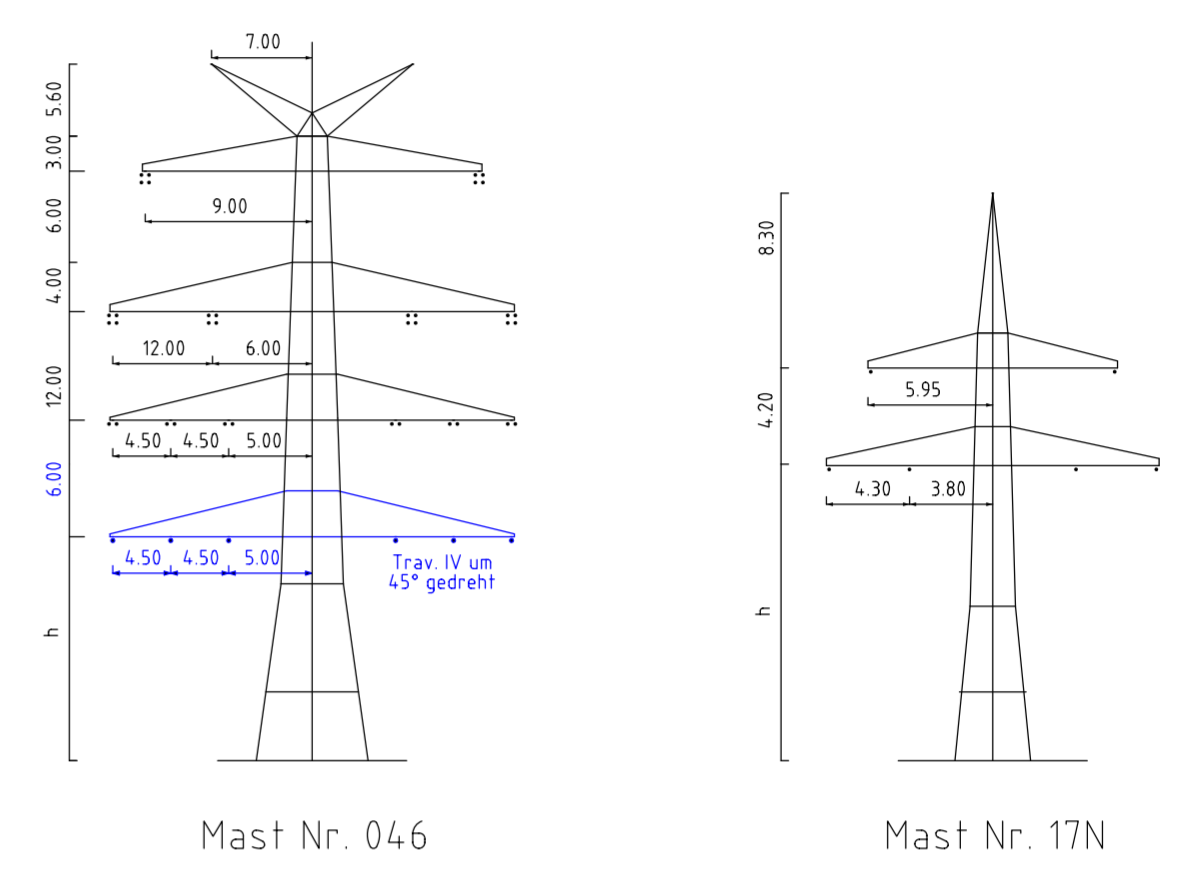


ES/LWL mit Vogelschutzmarken

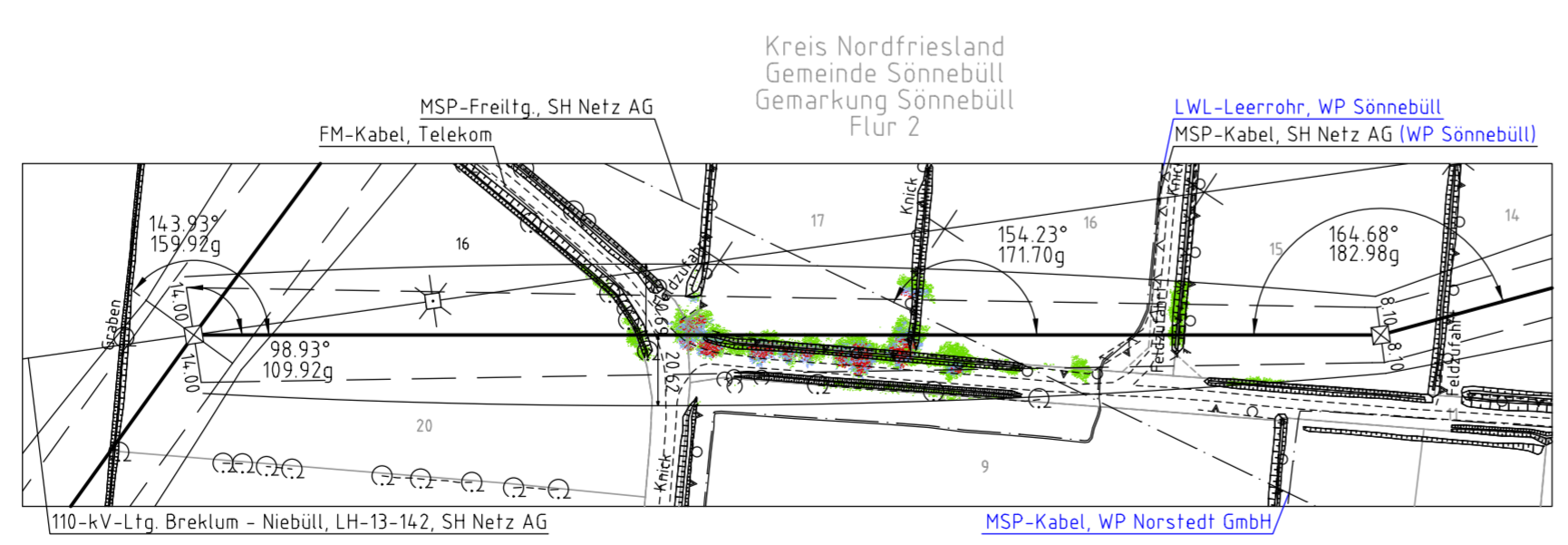


weiter siehe Blatt 66 (Anl. 5.1)

164.68°
182.98g



- Vegetation dichter als 3.50m am Leiterseil
- Vegetation zwischen 3.50m und 5.00m zum Leiterseil
- Vegetation innerhalb des Schutzbereiches



110-kV-Ltg. Breklum- Niebüll (Abzweig UW Dörpum)
LH-13-142

Längenprofil
Deckblatt

Mast Nr. 046 (LH-13-321)- Mast Nr. 17N

Maßstab der Längen 1: 2000
der Höhen 1: 200

DIN VDE-Bestimmung	: DIN VDE 0210/ DIN EN 50341-3-4: 01/2011 (Eiszone 2, Windzone 4)
Masttyp	: DA-4-DE-2013.1 A-2-D-2013.1
Beseilung	: 2x3x2 565-AL1/72-ST1A, MZS=46,0N/mm ² (110-kV)
Leiterseil	: 1x1 97-AL1/56-ST1A, dhgl. bei 10°C
Erdseil	: 1x1 97-AL1/56-ST1A, dhgl. bei 10°C
Luftkabel/ sonstige Belegung	:
Kettenlänge	: DA=3,59m (1030N) (110-kV)
Seitliche Überhöhung	: 10,00 m rechts ----- oder links ----- aufgenommen

Planfeststellungsunterlage		Aufgestellt	
Bayreuth, Tennet TSO GmbH		15.01.2016	
1. Anordnung Masttyp Mast 046	08.02.2018 MK	Maßstab 1:2000/200 Einheit Meter	
2. Anordn. Beseilung, Erdseil	08.02.2018 MK		
3. Ausführung Masttyp Mast 17N	08.02.2018 MK		
4. Maßnahme Verankerung	08.02.2018 MK		
5. Anordn. Mastkette Mast 046	08.02.2018 MK		
6. Änderung Beseilung Mast 046	08.02.2018 MK		
7. Änderung Beseilung Mast 046	08.02.2018 MK		
		Bearb.	15.01.2016 Eickhoff
		Gepr.	15.01.2016 Klaf
		Norm	DIN EN 50341-3-4: 01/2011
		Fachbereich TL	
Zust.	Änderung	Datum	Name
		Urspr.:	