


Blatt 2.1

Nr.	Art der Änderung	Datum	Name
1	Aktualisierung Leitungszüge, Schutzbereiche, Arbeitsflächen, Provisorien, Schutzgerüste und Zufahrten	Dezember 2015	U. Kerme
2	Aktualisierung Legende	Dezember 2015	U. Kerme
3	Redaktionelle Anpassung Legende Biotoptypenkürzel	Dezember 2015	U. Kerme
4	Ergänzung „Einmaliges vorzeitiges Knicken“, „Dauerhafte Endwuchshöhenbeschränkung für Knicks“, „Gehölzbestandener Graben“, „Vorhandenes Landschaftsschutzgebiet“, „Bauzeitliche Knickinanspruchnahme“, „Dauerhafte Grabenverrohrung“, „Bauzeitliche Grabenverrohrung“, „Quartierverlust Fledermäuse“, „Aufhebung Endwuchshöhenbeschränkung“ und „Bau- und Gründenkmale“ in Legende	Dezember 2015	U. Kerme
5	Anpassung Darstellung „Einmaliges vorzeitiges Knicken“ und „Dauerhafte Endwuchshöhenbeschränkung für Knicks“	Dezember 2015	U. Kerme
6	Aktualisierung bzw. Ergänzung Maßnahmenpunkte V6	Dezember 2015	U. Kerme
7	Anpassung Darstellung Kataster	Dezember 2015	U. Kerme
8	Änderung doppelte Darstellung der Leitung LH-13-205	Dezember 2015	U. Kerme
9	Ergänzung Schutzbereich der Leitung LH-13-207	Dezember 2015	U. Kerme
10	Anpassung Darstellungsgenauigkeit vorhandene Grabenüberfahrt	Dezember 2015	U. Kerme
11	Redaktionelle Anpassung Konfliktpunkte	Dezember 2015	U. Kerme
12	Ergänzung „Bauzeitliche Knickinanspruchnahme“ in Karte	Dezember 2015	U. Kerme
13	Umbenennung Maßnahme V8 in G1	Dezember 2015	U. Kerme
14	Anpassung „Dauerhafte Endwuchshöhenbeschränkung von Knicks“	Dezember 2015	U. Kerme
15	Änderung Schutzzäune	Dezember 2015	U. Kerme
16	Abpassung Vogelschutzmarkierung	Dezember 2015	U. Kerme
17	Aktualisierung Bestand	Dezember 2015	U. Kerme
18	Aktualisierung Bestand	Oktober 2016	U. Kerme
19	Anpassung Vogelschutzmarkierung	Oktober 2016	U. Kerme
20	Anpassung Legende	Oktober 2016	U. Kerme
21	Aktualisierung technische Planung (Leitungszug, Schutzbereich, Arbeitsflächen, Provisorium)	Oktober 2016	U. Kerme
22	Anpassung Leitungsbezeichnung Bahnstrom in B2579 (Karte und Legende)	Oktober 2016	U. Kerme
23	V4 geändert in V4 a und V4 b	Oktober 2016	U. Kerme
24	Aktualisierung Bestand	Juli 2017	U. Kerme
25	Änderung Schutzzäune	Juli 2017	U. Kerme
26	Anpassung Legende	Juli 2017	U. Kerme
27	Ergänzung nachrichtliche Darstellung LH-13-102, LH-13-103, LH-13-317, LH-13-121	Juli 2017	U. Kerme
28	Aktualisierung Leitungszug, Arbeitsflächen, Zuwegungen, Provisorien gemäß technischer Planung	Juli 2017	U. Kerme
29	Ergänzung „Bauzeitliche Knickinanspruchnahme“ (inkl. Konflikt- und Maßnahmenpunkte/-kästen)	Juli 2017	U. Kerme
30	Umbenennung Maßnahme G1 in V8	Dezember 2017	U. Kerme
31	Aktualisierung Zuwegungen gemäß technischer Planung	Dezember 2017	U. Kerme
32	Änderung Schutzzäune	Dezember 2017	U. Kerme
33	Aktualisierung Leitungszug, Arbeitsflächen, Zuwegungen und Provisorien gemäß technischer Planung	Oktober 2018	U. Kerme


Nr.	Art der Änderung	Datum	Name
34	Änderung/ Ergänzung Schutzzäune	Oktober 2018	

Blatt 2.2

Nr.	Art der Änderung	Datum	Name
1	Aktualisierung Leitungszüge, Schutzbereiche, Arbeitsflächen, Provisorien, Schutzgerüste und Zufahrten	Dezember 2015	U. Kerne
2	Aktualisierung Legende	Dezember 2015	U. Kerne
3	Redaktionelle Anpassung Legende Biotoptypenkürzel	Dezember 2015	U. Kerne
4	Ergänzung „Einmaliges vorzeitiges Knicken“, „Dauerhafte Endwuchshöhenbeschränkung für Knicks“, „Gehölzbestandener Graben“, „Vorhandenes Landschaftsschutzgebiet“, „Bauzeitliche Knickinanspruchnahme“, „Dauerhafte Grabenverrohrung“, „Bauzeitliche Grabenverrohrung“, „Quartierverlust Fledermäuse“, „Aufhebung Endwuchshöhenbeschränkung“ und „Bau- und Gründenkmale“ in Legende	Dezember 2015	U. Kerne
5	Anpassung Darstellung „Einmaliges vorzeitiges Knicken“ und „Dauerhafte Endwuchshöhenbeschränkung für Knicks“	Dezember 2015	U. Kerne
6	Aktualisierung bzw. Ergänzung Maßnahmenpunkte V6	Dezember 2015	U. Kerne
7	Anpassung Darstellung Kataster	Dezember 2015	U. Kerne
8	Änderung doppelte Darstellung der Leitung LH-13-205	Dezember 2015	U. Kerne
9	Redaktionelle Anpassung Konfliktpunkte	Dezember 2015	U. Kerne
10	Anpassung Schutzstatus Knicks an Waldflächen	Dezember 2015	U. Kerne
11	Umbenennung Maßnahme V8 in G1	Dezember 2015	U. Kerne
12	Aktualisierung Bestand	Dezember 2015	U. Kerne
13	Änderung Schutzzäune	Dezember 2015	U. Kerne
14	Aktualisierung Bestand	Oktober 2016	U. Kerne
15	Anpassung Legende	Oktober 2016	U. Kerne
16	Anpassung Leitungsbezeichnung Bahnstrom in B2579 (Karte und Legende)	Oktober 2016	U. Kerne
17	V4 geändert in V4 a und V4 b	Oktober 2016	U. Kerne
18	Anpassung Knickeingriff für Zuwegung	Juli 2017	U. Kerne
19	Änderung Schutzzäune	Juli 2017	U. Kerne
20	Anpassung Legende	Juli 2017	U. Kerne
21	Aktualisierung Leitungszug, Arbeitsflächen, Zuwegungen, Provisorien gemäß technischer Planung	Juli 2017	U. Kerne
22	Umbenennung Maßnahme G1 in V8	Dezember 2017	U. Kerne
23	Aktualisierung Leitungszug, Arbeitsflächen, Zuwegungen und Provisorien gemäß technischer Planung	Oktober 2018	U. Kerne
24	Änderung Schutzzäune	Oktober 2018	U. Kerne

Blatt 2.15


Nr.	Art der Änderung	Datum	Name
1	Aktualisierung Leitungszüge, Schutzbereiche, Arbeitsflächen, Provisorien, Schutzgerüste und Zufahrten	Dezember 2015	U. Kermer
2	Aktualisierung Legende	Dezember 2015	U. Kermer
3	Redaktionelle Anpassung Legende Biotypen Kürzel	Dezember 2015	U. Kermer
4	Ergänzung „Einmaliges vorzeitiges Knicken“, „Dauerhafte Endwuchshöhenbeschränkung für Knicks“, „Gehölzbestandener Graben“, „Vorhandenes Landschaftsschutzgebiet“, „Bauzeitliche Knickinanspruchnahme“, „Dauerhafte Grabenverrohrung“, „Bauzeitliche Grabenverrohrung“, „Quartierverlust Fledermäuse“, „Aufhebung Endwuchshöhenbeschränkung“ und „Bau- und Gründenkmale“ in Legende	Dezember 2015	U. Kermer
5	Anpassung Darstellung „Einmaliges vorzeitiges Knicken“ und „Dauerhafte Endwuchshöhenbeschränkung für Knicks“	Dezember 2015	U. Kermer
6	Aktualisierung bzw. Ergänzung Maßnahmenpunkte V6	Dezember 2015	U. Kermer
7	Anpassung Darstellung Kataster	Dezember 2015	U. Kermer
8	Änderung doppelte Darstellung der Leitung LH-13-205	Dezember 2015	U. Kermer
9	Änderung Schutzzäune	Dezember 2015	U. Kermer
10	Aktualisierung Bestand	Dezember 2015	U. Kermer
11	Anpassung Vogelschutzmarkierung	Dezember 2015	U. Kermer
12	Ergänzung „Dauerhafte Endwuchshöhenbeschränkung“	Dezember 2015	U. Kermer
13	Ergänzung „Bauzeitliche Knickinanspruchnahme“ in Karte	Dezember 2015	U. Kermer
14	Redaktionelle Anpassung Konfliktpunkte	Dezember 2015	U. Kermer
15	Anpassung „Verlust von Überhällern“	Dezember 2015	U. Kermer
16	Umbenennung Maßnahme V8 in G1	Dezember 2015	U. Kermer
17	Anpassung Tabubereich um lineare und potenzielle Landschaftselemente	Dezember 2015	U. Kermer
18	Aktualisierung Bestand	Oktober 2016	U. Kermer
19	Anpassung Vogelschutzmarkierung	Oktober 2016	U. Kermer
20	Anpassung/Ergänzung Eingriff Überhällter	Oktober 2016	U. Kermer
21	Anpassung Legende	Oktober 2016	U. Kermer
22	Aktualisierung technische Planung (Leitungszug, Schutzbereich, Arbeitsflächen, Provisorium)	Oktober 2016	U. Kermer
23	Anpassung Leitungsbezeichnung Bahnstrom in B2579 (Legende)	Oktober 2016	U. Kermer
24	V4 geändert in V4 a und V4 b	Oktober 2016	U. Kermer
25	Aktualisierung Bestand	Juli 2017	U. Kermer
26	Änderung Schutzzäune	Juli 2017	U. Kermer
27	Anpassung/Ergänzung Eingriff Überhällter	Juli 2017	U. Kermer
28	Anpassung Eingriff „Einmaliges vorzeitiges Knicken“	Juli 2017	U. Kermer
29	Anpassung Tabuflächen	Juli 2017	U. Kermer
30	Anpassung Legende	Juli 2017	U. Kermer
31	Aktualisierung Leitungszug, Arbeitsflächen, Zuwegungen, Provisorien gemäß technischer Planung	Juli 2017	U. Kermer
32	Umbenennung Maßnahme G1 in V8	Dezember 2017	U. Kermer
33	Aktualisierung Leitungszug, Arbeitsflächen, Zuwegungen und Provisorien gemäß technischer Planung	Oktober 2018	U. Kermer

Nr.	Art der Änderung	Datum	Name
34	Änderung/ Ergänzung Schutzzäune	Oktober 2018	

Blatt 2.29

Nr.	Art der Änderung	Datum	Name
1	Aktualisierung Leitungszüge, Schutzbereiche, Arbeitsflächen, Provisorien, Schutzgerüste und Zufahrten	Dezember 2015	U. Kerne
2	Aktualisierung Legende	Dezember 2015	U. Kerne
3	Redaktionelle Anpassung Legende Biotoptypenkürzel	Dezember 2015	U. Kerne
4	Ergänzung „Einmaliges vorzeitiges Knicken“, „Dauerhafte Endwuchshöhenbeschränkung für Knicks“, „Gehölzbestandener Graben“, „Vorhandenes Landschaftsschutzgebiet“, „Bauzeitliche Knickinanspruchnahme“, „Dauerhafte Grabenverrohrung“, „Bauzeitliche Grabenverrohrung“, „Quartierverlust Fledermäuse“, „Aufhebung Endwuchshöhenbeschränkung“ und „Bau- und Gründenkmale“ in Legende	Dezember 2015	U. Kerne
5	Anpassung Darstellung „Einmaliges vorzeitiges Knicken“ und „Dauerhafte Endwuchshöhenbeschränkung für Knicks“	Dezember 2015	U. Kerne
6	Aktualisierung bzw. Ergänzung Maßnahmenpunkte V6	Dezember 2015	U. Kerne
7	Anpassung Darstellung Kataster	Dezember 2015	U. Kerne
8	Aktualisierung Bestand	Dezember 2015	U. Kerne
9	Anpassung Schutzstatus + Tabubereich Ruderaler Saum	Dezember 2015	U. Kerne
10	Anpassung „Verlust von Überhältern“	Dezember 2015	U. Kerne
11	Umbenennung Maßnahme V8 in G1	Dezember 2015	U. Kerne
12	Aktualisierung Bestand	Oktober 2016	U. Kerne
13	Anpassung Vogelschutzmarkierung	Oktober 2016	U. Kerne
14	Änderung „Verlust von Überhältern“	Oktober 2016	U. Kerne
15	Ergänzung „Zuwegungen in Knicks“	Oktober 2016	U. Kerne
16	Anpassung Konfliktkasten (K-N3 1.44a/1-2)	Oktober 2016	U. Kerne
17	Anpassung/Ergänzung Eingriff Überhälter	Oktober 2016	U. Kerne
18	Ergänzung/Änderung Maßnahmenpunkte V6	Oktober 2016	U. Kerne
19	Anpassung Legende	Oktober 2016	U. Kerne
20	Aktualisierung technische Planung (Leitungszug, Schutzbereich, Arbeitsflächen, Provisorium)	Oktober 2016	U. Kerne
21	Anpassung Leitungsbezeichnung Bahnstrom in B2579 (Legende)	Oktober 2016	U. Kerne
22	V4 geändert in V4 a und V4 b	Oktober 2016	U. Kerne
23	Aktualisierung Bestand	Juli 2017	U. Kerne
24	Änderung „Eingriff in Gehölzbestand durch Überspannung“	Juli 2017	U. Kerne
25	Änderung Schutzzäune	Juli 2017	U. Kerne
26	Anpassung Legende	Juli 2017	U. Kerne
27	Ergänzung Maßnahmenkasten/ -nummer VAr 5	Juli 2017	U. Kerne
28	Ergänzung Konfliktkasten/ -nummer K-Ar 6	Juli 2017	U. Kerne
29	Aktualisierung Leitungszug, Arbeitsflächen, Zuwegungen, Provisorien gemäß technischer Planung	Juli 2017	U. Kerne
30	Anpassung Tabuflächen	Juli 2017	U. Kerne
31	Umbenennung Maßnahme G1 in V8	Dezember 2017	U. Kerne
32	Aktualisierung Leitungszug, Arbeitsflächen, Zuwegungen und Provisorien gemäß technischer Planung	Oktober 2018	U. Kerne
33	Änderung/ Ergänzung Schutzzäune	Oktober 2018	U. Kerne
34	Ergänzung Konflikt-/ Maßnahmenkasten	Oktober 2018	U. Kerne

LBP 380-kV-Freileitung Audorf-Flensburg Nr. 324
Blatt Nr. 2.1 bis 2.43 „Bestands-, Konflikt- und Maßnahmenplan“
Änderungsvermerk

Nr.	Art der Änderung	Datum	Name
35	Anpassung Eingriff „Einmaliges vorzeitiges Knicken“	Oktober 2018	

Blatt 2.30

Nr.	Art der Änderung	Datum	Name
1	Aktualisierung Leitungszüge, Schutzbereiche, Arbeitsflächen, Provisorien, Schutzgerüste und Zufahrten	Dezember 2015	
2	Aktualisierung Legende	Dezember 2015	
3	Redaktionelle Anpassung Legende Biotoptypenkürzel	Dezember 2015	
4	Ergänzung „Einmaliges vorzeitiges Knicken“, „Dauerhafte Endwuchshöhenbeschränkung für Knicks“, „Gehölzbestandener Graben“, „Vorhandenes Landschaftsschutzgebiet“, „Bauzeitliche Knickinanspruchnahme“, „Dauerhafte Grabenverrohrung“, „Bauzeitliche Grabenverrohrung“, „Quartierverlust Fledermäuse“, „Aufhebung Endwuchshöhenbeschränkung“ und „Bau- und Gründenkmale“ in Legende	Dezember 2015	
5	Anpassung Darstellung „Einmaliges vorzeitiges Knicken“ und „Dauerhafte Endwuchshöhenbeschränkung für Knicks“	Dezember 2015	
6	Aktualisierung bzw. Ergänzung Maßnahmenpunkte V6	Dezember 2015	
7	Anpassung Darstellung Kataster	Dezember 2015	
8	Aktualisierung Bestand	Dezember 2015	
9	Ergänzung „Bauzeitliche Grabenverrohrung“ in Karte	Dezember 2015	
10	Redaktionelle Anpassung Konflikt- und Maßnahmenpunkte	Dezember 2015	
11	Ergänzung „Bauzeitliche Knickinanspruchnahme“ in Karte	Dezember 2015	
12	Anpassung „Verlust von Überhaltern“	Dezember 2015	
13	Umbenennung Maßnahme V8 in G1	Dezember 2015	
14	Änderung Schutzzäune	Dezember 2015	
15	Aktualisierung Bestand	Oktober 2016	
16	Anpassung Vogelschutzmarkierung	Oktober 2016	
17	Änderung „Verlust von Überhaltern“	Oktober 2016	
18	Anpassung Eingriff „Einmaliges vorzeitiges Knicken“	Oktober 2016	
19	Maßnahmen G1 an Mast 129 entfallen	Oktober 2016	
20	Anpassung Maßnahmenkasten V6 und G1	Oktober 2016	
21	Entfall „Bauzeitliche Grabenverrohrung“ mit Konflikt und Maßnahme	Oktober 2016	
22	Anpassung/Ergänzung Eingriff Überhälter	Oktober 2016	
23	Entfall/Änderung „Bauzeitliche Knickinanspruchnahme“ mit Konflikt	Oktober 2016	
24	Anpassung Legende	Oktober 2016	
25	Aktualisierung technische Planung (Leitungszug, Schutzbereich, Arbeitsflächen, Provisorium)	Oktober 2016	
26	Anpassung Leitungsbezeichnung Bahnstrom in B2579 (Legende)	Oktober 2016	
27	V4 geändert in V4 a und V4 b	Oktober 2016	
28	Anpassung Konfliktkasten (K-N3 1.44a/1-2)	Oktober 2016	
29	Aktualisierung Bestand	Juli 2017	
30	Änderung „Eingriff in Gehölzbestand durch Überspannung“	Juli 2017	
31	Anpassung Eingriff „Einmaliges vorzeitiges Knicken“	Juli 2017	
32	Anpassung „Verlust von Einzelbaum“	Juli 2017	
33	Ergänzung Schutzzaun	Juli 2017	
34	Anpassung Tabuflächen	Juli 2017	
35	Anpassung Legende	Juli 2017	

LBP 380-kV-Freileitung Audorf-Flensburg Nr. 324
 Blatt Nr. 2.1 bis 2.43 „Bestands-, Konflikt- und Maßnahmenplan“
 Änderungsvermerk

Nr.	Art der Änderung	Datum	Name
36	Aktualisierung bzw. Ergänzung Maßnahmenpunkte V6	Juli 2017	h. Kerme
37	Aktualisierung Leitungszug, Arbeitsflächen, Zuwegungen, Provisorien gemäß technischer Planung	Juli 2017	h. Kerme
38	Umbenennung Maßnahme G1 in V8	Dezember 2017	h. Kerme
39	Aktualisierung Leitungszug, Arbeitsflächen, Zuwegungen und Provisorien gemäß technischer Planung	Oktober 2018	h. Kerme
40	Änderung/ Ergänzung Schutzzäune	Oktober 2018	h. Kerme
41	Ergänzung Konflikt-/ Maßnahmenkästen	Oktober 2018	h. Kerme
42	Anpassung/Ergänzung Eingriff Überhälter	Oktober 2018	h. Kerme
43	Anpassung Eingriff „Einmaliges vorzeitiges Knicken“	Oktober 2018	h. Kerme

Blatt 2.32

Nr.	Art der Änderung	Datum	Name
1	Aktualisierung Leitungszüge, Schutzbereiche, Arbeitsflächen, Provisorien, Schutzgerüste und Zufahrten	Dezember 2015	U. Kermer
2	Aktualisierung Legende	Dezember 2015	U. Kermer
3	Redaktionelle Anpassung Legende Biotoptypenkürzel	Dezember 2015	U. Kermer
4	Ergänzung „Einmaliges vorzeitiges Knicken“, „Dauerhafte Endwuchshöhenbeschränkung für Knicks“, „Gehölzbestandener Graben“, „Vorhandenes Landschaftsschutzgebiet“, „Bauzeitliche Knickinanspruchnahme“, „Dauerhafte Grabenverrohrung“, „Bauzeitliche Grabenverrohrung“, „Quartierverlust Fledermäuse“, „Aufhebung Endwuchshöhenbeschränkung“ und „Bau- und Gründenkmale“ in Legende	Dezember 2015	U. Kermer
5	Anpassung Darstellung „Einmaliges vorzeitiges Knicken“ und „Dauerhafte Endwuchshöhenbeschränkung für Knicks“	Dezember 2015	U. Kermer
6	Aktualisierung bzw. Ergänzung Maßnahmenpunkte V6	Dezember 2015	U. Kermer
7	Anpassung Darstellung Kataster	Dezember 2015	U. Kermer
8	Ergänzung Schutzstatus	Dezember 2015	U. Kermer
9	Aktualisierung Bestand	Dezember 2015	U. Kermer
10	Änderung Schutzzäune	Dezember 2015	U. Kermer
11	Anpassung Vogelschutzmarkierung	Dezember 2015	U. Kermer
12	Umbenennung Maßnahme V8 in G1	Dezember 2015	U. Kermer
13	Ergänzung „Bau- und Gründenkmale“ in Karte	Dezember 2015	U. Kermer
14	Ergänzung Schutzzaun für schadensbegrenzende Maßnahme innerhalb FFH-Gebiet	Dezember 2015	U. Kermer
15	Aktualisierung Bestand	Oktober 2016	U. Kermer
16	Aktualisierung „Schutzgebiete Natura 2000“	Oktober 2016	U. Kermer
17	Anpassung/Ergänzung Eingriff Überhälter	Oktober 2016	U. Kermer
18	Anpassung Legende	Oktober 2016	U. Kermer
19	Aktualisierung technische Planung (Leitungszug, Schutzbereich, Arbeitsflächen, Provisorium)	Oktober 2016	U. Kermer
20	Anpassung Leitungsbezeichnung Bahnstrom in B2579 (Legende)	Oktober 2016	U. Kermer
21	V4 geändert in V4 a und V4 b	Oktober 2016	U. Kermer
22	Änderung Schutzzäune	Juli 2017	U. Kermer
23	Anpassung Legende	Juli 2017	U. Kermer
24	Aktualisierung Leitungszug, Arbeitsflächen, Zuwegungen, Provisorien gemäß technischer Planung	Juli 2017	U. Kermer
25	Ergänzung „Bauzeitliche Knickinanspruchnahme“ (inkl. Konflikt- und Maßnahmenpunkte/-kästen)	Juli 2017	U. Kermer
26	Aktualisierung Tabuflächen	Juli 2017	U. Kermer
27	Änderung Schutzzäune	Juli 2017	U. Kermer
28	Umbenennung Maßnahme G1 in V8	Dezember 2017	U. Kermer
29	Aktualisierung Zuwegungen gemäß technischer Planung	Sep. 2018	U. Kermer
30	Aktualisierung Leitungszug, Arbeitsflächen, Zuwegungen und Provisorien gemäß technischer Planung	Oktober 2018	U. Kermer
31	Änderung/ Ergänzung Schutzzäune	Oktober 2018	U. Kermer
32	Anpassung/Ergänzung Eingriff Überhälter	Oktober 2018	U. Kermer
33	Anpassung Eingriff „Einmaliges vorzeitiges Knicken“	Oktober 2018	U. Kermer

Blatt 2.33

Nr.	Art der Änderung	Datum	Name
1	Aktualisierung Leitungszüge, Schutzbereiche, Arbeitsflächen, Provisorien, Schutzgerüste und Zufahrten	Dezember 2015	U. Kormann
2	Aktualisierung Legende	Dezember 2015	U. Kormann
3	Redaktionelle Anpassung Legende Biotoptypenkürzel	Dezember 2015	U. Kormann
4	Ergänzung „Einmaliges vorzeitiges Knicken“, „Dauerhafte Endwuchshöhenbeschränkung für Knicks“, „Gehölzbestandener Graben“, „Vorhandenes Landschaftsschutzgebiet“, „Bauzeitliche Knickinanspruchnahme“, „Dauerhafte Grabenverrohrung“, „Bauzeitliche Grabenverrohrung“, „Quartierverlust Fledermäuse“, „Aufhebung Endwuchshöhenbeschränkung“ und „Bau- und Gründenkmale“ in Legende	Dezember 2015	U. Kormann
5	Anpassung Darstellung „Einmaliges vorzeitiges Knicken“ und „Dauerhafte Endwuchshöhenbeschränkung für Knicks“	Dezember 2015	U. Kormann
6	Aktualisierung bzw. Ergänzung Maßnahmenpunkte V6	Dezember 2015	U. Kormann
7	Anpassung Darstellung Kataster	Dezember 2015	U. Kormann
8	Aktualisierung Bestand	Dezember 2015	U. Kormann
9	Umbenennung Maßnahme V8 in G1	Dezember 2015	U. Kormann
10	Änderungen Schutzzäune	Dezember 2015	U. Kormann
11	Aktualisierung Bestand	Oktober 2016	U. Kormann
12	Anpassung Legende	Oktober 2016	U. Kormann
13	Aktualisierung technische Planung (Leitungszug, Schutzbereich, Arbeitsflächen, Provisorium)	Oktober 2016	U. Kormann
14	Anpassung Leitungsbezeichnung Bahnstrom in B2579 (Legende)	Oktober 2016	U. Kormann
15	V4 geändert in V4 a und V4 b	Oktober 2016	U. Kormann
16	Anpassung Tabuflächen	Juli 2017	U. Kormann
17	Änderung Schutzzäune	Juli 2017	U. Kormann
18	Anpassung Legende	Juli 2017	U. Kormann
19	Aktualisierung Leitungszug, Arbeitsflächen, Zuwegungen, Provisorien gemäß technischer Planung	Juli 2017	U. Kormann
20	Umbenennung Maßnahme G1 in V8	Dezember 2017	U. Kormann
21	Aktualisierung Zuwegungen gemäß technischer Planung	Sep. 2018	U. Kormann
22	Entfall „Bauzeitliche Knickinanspruchnahme“ (inkl. Konflikt- und Maßnahmenpunkte/-kästen: K-B1 1.49/1)	Sep. 2018	U. Kormann
23	Aktualisierung Leitungszug, Arbeitsflächen, Zuwegungen und Provisorien gemäß technischer Planung	Oktober 2018	U. Kormann
24	Änderung Schutzzäune	Oktober 2018	U. Kormann

Blatt 2.35

Nr.	Art der Änderung	Datum	Name
1	Aktualisierung Leitungszüge, Schutzbereiche, Arbeitsflächen, Provisorien, Schutzgerüste und Zufahrten	Dezember 2015	U. Kermer
2	Aktualisierung Legende	Dezember 2015	U. Kermer
3	Redaktionelle Anpassung Legende Biotoptypenkürzel	Dezember 2015	U. Kermer
4	Ergänzung „Einmaliges vorzeitiges Knicken“, „Dauerhafte Endwuchshöhenbeschränkung für Knicks“, „Gehölzbestandener Graben“, „Vorhandenes Landschaftsschutzgebiet“, „Bauzeitliche Knickinanspruchnahme“, „Dauerhafte Grabenverrohrung“, „Bauzeitliche Grabenverrohrung“, „Quartierverlust Fledermäuse“, „Aufhebung Endwuchshöhenbeschränkung“ und „Bau- und Gründenkmale“ in Legende	Dezember 2015	U. Kermer
5	Anpassung Darstellung „Einmaliges vorzeitiges Knicken“ und „Dauerhafte Endwuchshöhenbeschränkung für Knicks“	Dezember 2015	U. Kermer
6	Aktualisierung bzw. Ergänzung Maßnahmenpunkte V6	Dezember 2015	U. Kermer
7	Anpassung Darstellung Kataster	Dezember 2015	U. Kermer
8	Geplantes NSG ersetzt durch vorhandenes NSG	Dezember 2015	U. Kermer
9	Anpassung Schutzstatus Knicks an Waldflächen	Dezember 2015	U. Kermer
10	Aktualisierung Bestand	Dezember 2015	U. Kermer
11	Änderungen Schutzzäune	Dezember 2015	U. Kermer
12	Ergänzung „Landschaftsschutzgebiet“	Dezember 2015	U. Kermer
13	Aktualisierung Bestand	Oktober 2016	U. Kermer
14	Aktualisierung „Schutzgebiete Natura 2000“	Oktober 2016	U. Kermer
15	Anpassung Legende	Oktober 2016	U. Kermer
16	Anpassung Leitungsbezeichnung Bahnstrom in B2579 (Legende)	Oktober 2016	U. Kermer
17	V4 geändert in V4 a und V4 b	Oktober 2016	U. Kermer
18	Anpassung Tabuflächen	Juli 2017	U. Kermer
19	Änderung Schutzzäune	Juli 2017	U. Kermer
20	Anpassung Legende	Juli 2017	U. Kermer
21	Aktualisierung Leitungszug, Arbeitsflächen, Zuwegungen, Provisorien gemäß technischer Planung	Juli 2017	U. Kermer

Blatt 2.36

Nr.	Art der Änderung	Datum	Name
1	Aktualisierung Leitungszüge, Schutzbereiche, Arbeitsflächen, Provisorien, Schutzgerüste und Zufahrten	Dezember 2015	
2	Aktualisierung Legende	Dezember 2015	
3	Redaktionelle Anpassung Legende Biotoptypenkürzel	Dezember 2015	
4	Ergänzung „Einmaliges vorzeitiges Knicken“, „Dauerhafte Endwuchshöhenbeschränkung für Knicks“, „Gehölzbestandener Graben“, „Vorhandenes Landschaftsschutzgebiet“, „Bauzeitliche Knickinanspruchnahme“, „Dauerhafte Grabenverrohrung“, „Bauzeitliche Grabenverrohrung“, „Quartierverlust Fledermäuse“, „Aufhebung Endwuchshöhenbeschränkung“ und „Bau- und Gründenkmale“ in Legende	Dezember 2015	
5	Anpassung Darstellung „Einmaliges vorzeitiges Knicken“ und „Dauerhafte Endwuchshöhenbeschränkung für Knicks“	Dezember 2015	
6	Aktualisierung bzw. Ergänzung Maßnahmenpunkte V6	Dezember 2015	
7	Anpassung Darstellung Kataster	Dezember 2015	
8	Geplantes NSG ersetzt durch vorhandenes NSG	Dezember 2015	
9	Aktualisierung Bestand	Dezember 2015	
10	Umbenennung Maßnahme V8 in G1	Dezember 2015	
11	Änderungen Schutzzäune	Dezember 2015	
12	Ergänzung „Landschaftsschutzgebiet“	Dezember 2015	
13	Aktualisierung Bestand	Oktober 2016	
14	Aktualisierung „Schutzgebiete Natura 2000“	Oktober 2016	
15	Anpassung Legende	Oktober 2016	
16	Anpassung Leitungsbezeichnung Bahnstrom in B2579 (Legende)	Oktober 2016	
17	V4 geändert in V4 a und V4 b	Oktober 2016	
18	Anpassung/Ergänzung Eingriff Überhälter	Juli 2017	
19	Anpassung Tabuflächen	Juli 2017	
20	Änderung Schutzzäune	Juli 2017	
21	Anpassung Konfliktkasten/ - nummer	Juli 2017	
22	Anpassung Legende	Juli 2017	
23	Aktualisierung Leitungszug, Arbeitsflächen, Zuwegungen, Provisorien gemäß technischer Planung	Juli 2017	
24	Umbenennung Maßnahme G1 in V8	Dezember 2017	

Blatt 2.37

Nr.	Art der Änderung	Datum	Name
1	Aktualisierung Leitungszüge, Schutzbereiche, Arbeitsflächen, Provisorien, Schutzgerüste und Zufahrten	Dezember 2015	
2	Aktualisierung Legende	Dezember 2015	
3	Redaktionelle Anpassung Legende Biotoptypenkürzel	Dezember 2015	
4	Ergänzung „Einmaliges vorzeitiges Knicken“, „Dauerhafte Endwuchshöhenbeschränkung für Knicks“, „Gehölzbestandener Graben“, „Vorhandenes Landschaftsschutzgebiet“, „Bauzeitliche Knickinanspruchnahme“, „Dauerhafte Grabenverrohrung“, „Bauzeitliche Grabenverrohrung“, „Quartierverlust Fledermäuse“, „Aufhebung Endwuchshöhenbeschränkung“ und „Bau- und Gründenkmale“ in Legende	Dezember 2015	
5	Anpassung Darstellung „Einmaliges vorzeitiges Knicken“ und „Dauerhafte Endwuchshöhenbeschränkung für Knicks“	Dezember 2015	
6	Aktualisierung bzw. Ergänzung Maßnahmenpunkte V6	Dezember 2015	
7	Anpassung Darstellung Kataster	Dezember 2015	
8	Anpassung Schutzstatus Knicks an Waldflächen	Dezember 2015	
9	Aktualisierung Bestand	Dezember 2015	
10	Detailierung Maßnahme „Waldkompensation“ in Karte und Legende	Dezember 2015	
11	Änderung Konfliktpunkte	Dezember 2015	
12	Entfall „Waldkompensation“	Dezember 2015	
13	Umbenennung Maßnahme V8 in G1	Dezember 2015	
14	Änderungen Schutzzäune	Dezember 2015	
15	Ergänzung „Landschaftsschutzgebiet“	Dezember 2015	
16	Aktualisierung Bestand	Oktober 2016	
17	Anpassung Legende	Oktober 2016	
18	Anpassung Leitungsbezeichnung Bahnstrom in B2579 (Legende)	Oktober 2016	
19	V4 geändert in V4 a und V4 b	Oktober 2016	
20	Änderung Schutzzäune	Juli 2017	
21	Anpassung Legende	Juli 2017	
22	Aktualisierung Leitungszug, Arbeitsflächen, Zuwegungen, Provisorien gemäß technischer Planung	Juli 2017	
23	Umbenennung Maßnahme G1 in V8	Dezember 2017	

Blatt 2.38

Nr.	Art der Änderung	Datum	Name
1	Aktualisierung Leitungszüge, Schutzbereiche, Arbeitsflächen, Provisorien, Schutzgerüste und Zufahrten	Dezember 2015	
2	Aktualisierung Legende	Dezember 2015	
3	Redaktionelle Anpassung Legende Biotoptypenkürzel	Dezember 2015	
4	Ergänzung „Einmaliges vorzeitiges Knicken“, „Dauerhafte Endwuchshöhenbeschränkung für Knicks“, „Gehölzbestandener Graben“, „Vorhandenes Landschaftsschutzgebiet“, „Bauzeitliche Knickinanspruchnahme“, „Dauerhafte Grabenverrohrung“, „Bauzeitliche Grabenverrohrung“, „Quartierverlust Fledermäuse“, „Aufhebung Endwuchshöhenbeschränkung“ und „Bau- und Gründenkmale“ in Legende	Dezember 2015	
5	Anpassung Darstellung „Einmaliges vorzeitiges Knicken“ und „Dauerhafte Endwuchshöhenbeschränkung für Knicks“	Dezember 2015	
6	Aktualisierung bzw. Ergänzung Maßnahmenpunkte V6	Dezember 2015	
7	Anpassung Darstellung Kataster	Dezember 2015	
8	Anpassung Tabubereich Ruderaler Saum	Dezember 2015	
9	Aktualisierung Bestand	Dezember 2015	
10	Detailierung Maßnahme „Waldkompensation“ in Karte und Legende	Dezember 2015	
11	Änderung Konfliktpunkt	Dezember 2015	
12	Umbenennung Maßnahme V8 in G1	Dezember 2015	
13	Maßnahme A1 2.39/1 (Waldentwicklung) entfällt	Dezember 2015	
14	Änderungen Schutzzäune	Dezember 2015	
15	Aktualisierung Bestand	Oktober 2016	
16	Anpassung Legende	Oktober 2016	
17	Anpassung Leitungsbezeichnung Bahnstrom in B2579 (Legende)	Oktober 2016	
18	V4 geändert in V4 a und V4 b	Oktober 2016	
19	Änderung Schutzzäune	Juli 2017	
20	Anpassung Legende	Juli 2017	
21	Aktualisierung Leitungszug, Arbeitsflächen, Zuwegungen, Provisorien gemäß technischer Planung	Juli 2017	
22	Umbenennung Maßnahme G1 in V8	Dezember 2017	

Blatt 2.39

Nr.	Art der Änderung	Datum	Name
1	Aktualisierung Leitungszüge, Schutzbereiche, Arbeitsflächen, Provisorien, Schutzgerüste und Zufahrten	Dezember 2015	U. Kermer
2	Aktualisierung Legende	Dezember 2015	U. Kermer
3	Redaktionelle Anpassung Legende Biotoptypenkürzel	Dezember 2015	U. Kermer
4	Ergänzung „Einmaliges vorzeitiges Knicken“, „Dauerhafte Endwuchshöhenbeschränkung für Knicks“, „Gehölzbestandener Graben“, „Vorhandenes Landschaftsschutzgebiet“, „Bauzeitliche Knickinanspruchnahme“, „Dauerhafte Grabenverrohrung“, „Bauzeitliche Grabenverrohrung“, „Quartierverlust Fledermäuse“, „Aufhebung Endwuchshöhenbeschränkung“ und „Bau- und Gründenkmale“ in Legende	Dezember 2015	U. Kermer
5	Anpassung Darstellung „Einmaliges vorzeitiges Knicken“ und „Dauerhafte Endwuchshöhenbeschränkung für Knicks“	Dezember 2015	U. Kermer
6	Aktualisierung bzw. Ergänzung Maßnahmenpunkte V6	Dezember 2015	U. Kermer
7	Anpassung Darstellung Kataster	Dezember 2015	U. Kermer
8	Aktualisierung Bestand	Dezember 2015	U. Kermer
9	Detaillierung Maßnahme „Waldkompensation“ in Karte und Legende	Dezember 2015	U. Kermer
10	Umbenennung Maßnahme V8 in G1	Dezember 2015	U. Kermer
11	Maßnahme A1 2.39/1 (Waldentwicklung) entfällt	Dezember 2015	U. Kermer
12	Aktualisierung Bestand	Oktober 2016	U. Kermer
13	Anpassung Legende	Oktober 2016	U. Kermer
14	Anpassung Leitungsbezeichnung Bahnstrom in B2579 (Legende)	Oktober 2016	U. Kermer
15	V4 geändert in V4 a und V4 b	Oktober 2016	U. Kermer
16	Anpassung Tabuflächen	Juli 2017	U. Kermer
17	Änderung Schutzzäune	Juli 2017	U. Kermer
18	Anpassung Legende	Juli 2017	U. Kermer
19	Aktualisierung Leitungszug, Arbeitsflächen, Zuwegungen, Provisorien gemäß technischer Planung	Juli 2017	U. Kermer
20	Umbenennung Maßnahme G1 in V8	Dezember 2017	U. Kermer


















Blatt 2.40

Nr.	Art der Änderung	Datum	Name
1	Aktualisierung Leitungszüge, Schutzbereiche, Arbeitsflächen, Provisorien, Schutzgerüste und Zufahrten	Dezember 2015	
2	Aktualisierung Legende	Dezember 2015	
3	Redaktionelle Anpassung Legende Biotoptypenkürzel	Dezember 2015	
4	Ergänzung „Einmaliges vorzeitiges Knicken“, „Dauerhafte Endwuchshöhenbeschränkung für Knicks“, „Gehölzbestandener Graben“, „Vorhandenes Landschaftsschutzgebiet“, „Bauzeitliche Knickinanspruchnahme“, „Dauerhafte Grabenverrohrung“, „Bauzeitliche Grabenverrohrung“, „Quartierverlust Fledermäuse“, „Aufhebung Endwuchshöhenbeschränkung“ und „Bau- und Gründenkmale“ in Legende	Dezember 2015	
5	Anpassung Darstellung „Einmaliges vorzeitiges Knicken“ und „Dauerhafte Endwuchshöhenbeschränkung für Knicks“	Dezember 2015	
6	Aktualisierung bzw. Ergänzung Maßnahmenpunkte V6	Dezember 2015	
7	Anpassung Darstellung Kataster	Dezember 2015	
8	Ergänzung Schutzstatus	Dezember 2015	
9	Ergänzung Tabufläche	Dezember 2015	
10	Anpassung Tabubereich Ruderaler Saum	Dezember 2015	
11	Aktualisierung Bestand	Dezember 2015	
12	Umbenennung Maßnahme V8 in G1	Dezember 2015	
13	Änderung Schutzzäune	Dezember 2015	
14	Aktualisierung Bestand	Oktober 2016	
15	Anpassung Legende	Oktober 2016	
16	Anpassung Leitungsbezeichnung Bahnstrom in B2579 (Legende)	Oktober 2016	
17	V4 geändert in V4 a und V4 b	Oktober 2016	
18	Anpassung Tabuflächen	Juli 2017	
19	Änderung Schutzzäune	Juli 2017	
20	Anpassung Legende	Juli 2017	
21	Aktualisierung Leitungszug, Arbeitsflächen, Zuwegungen, Provisorien gemäß technischer Planung	Juli 2017	
22	Umbenennung Maßnahme G1 in V8	Dezember 2017	

Blatt 2.41

Nr.	Art der Änderung	Datum	Name
1	Aktualisierung Leitungszüge, Schutzbereiche, Arbeitsflächen, Provisorien, Schutzgerüste und Zufahrten	Dezember 2015	
2	Aktualisierung Legende	Dezember 2015	
3	Redaktionelle Anpassung Legende Biotoptypenkürzel	Dezember 2015	
4	Ergänzung „Einmaliges vorzeitiges Knicken“, „Dauerhafte Endwuchshöhenbeschränkung für Knicks“, „Gehölzbestandener Graben“, „Vorhandenes Landschaftsschutzgebiet“, „Bauzeitliche Knickinanspruchnahme“, „Dauerhafte Grabenverrohrung“, „Bauzeitliche Grabenverrohrung“, „Quartierverlust Fledermäuse“, „Aufhebung Endwuchshöhenbeschränkung“ und „Bau- und Gründenkmale“ in Legende	Dezember 2015	
5	Anpassung Darstellung „Einmaliges vorzeitiges Knicken“ und „Dauerhafte Endwuchshöhenbeschränkung für Knicks“	Dezember 2015	
6	Aktualisierung bzw. Ergänzung Maßnahmenpunkte V6	Dezember 2015	
7	Anpassung Darstellung Kataster	Dezember 2015	
8	Änderung doppelte Darstellung der Leitung LH-13-205	Dezember 2015	
9	Aktualisierung Bestand	Dezember 2015	
10	Umbenennung Maßnahme V8 in G1	Dezember 2015	
11	Aktualisierung Bestand	Oktober 2016	
12	Anpassung Legende	Oktober 2016	
13	Anpassung Leitungsbezeichnung Bahnstrom in B2579 (Legende)	Oktober 2016	
14	V4 geändert in V4 a und V4 b	Oktober 2016	
15	Anpassung Tabuflächen	Juli 2017	
16	Änderung Schutzzäune	Juli 2017	
17	Anpassung Legende	Juli 2017	
18	Aktualisierung Leitungszug, Arbeitsflächen, Zuwegungen, Provisorien gemäß technischer Planung	Juli 2017	
19	Umbenennung Maßnahme G1 in V8	Dezember 2017	

Blatt 2.42

Nr.	Art der Änderung	Datum	Name
1	Aktualisierung Leitungszüge, Schutzbereiche, Arbeitsflächen, Provisorien, Schutzgerüste und Zufahrten	Dezember 2015	
2	Aktualisierung Legende	Dezember 2015	
3	Redaktionelle Anpassung Legende Biotoptypenkürzel	Dezember 2015	
4	Ergänzung „Einmaliges vorzeitiges Knicken“, „Dauerhafte Endwuchshöhenbeschränkung für Knicks“, „Gehölzbestandener Graben“, „Vorhandenes Landschaftsschutzgebiet“, „Bauzeitliche Knickinanspruchnahme“, „Dauerhafte Grabenverrohrung“, „Bauzeitliche Grabenverrohrung“, „Quartierverlust Fledermäuse“, „Aufhebung Endwuchshöhenbeschränkung“ und „Bau- und Gründenkmale“ in Legende	Dezember 2015	
5	Anpassung Darstellung „Einmaliges vorzeitiges Knicken“ und „Dauerhafte Endwuchshöhenbeschränkung für Knicks“	Dezember 2015	
6	Aktualisierung bzw. Ergänzung Maßnahmenpunkte V6	Dezember 2015	
7	Anpassung Darstellung Kataster	Dezember 2015	
8	Änderung doppelte Darstellung der Leitung LH-13-205	Dezember 2015	
9	Anpassung Tabubereich Ruderaler Saum	Dezember 2015	
10	Aktualisierung Bestand	Dezember 2015	
11	Umbenennung Maßnahme V8 in G1	Dezember 2015	
12	Aktualisierung Bestand	Oktober 2016	
13	Anpassung Legende	Oktober 2016	
14	Anpassung Leitungsbezeichnung Bahnstrom in B2579 (Legende)	Oktober 2016	
15	V4 geändert in V4 a und V4 b	Oktober 2016	
16	Anpassung Legende	Juli 2017	
17	Aktualisierung Leitungszug, Arbeitsflächen, Zuwegungen, Provisorien gemäß technischer Planung	Juli 2017	
18	Umbenennung Maßnahme G1 in V8	Dezember 2017	