


## Blatt 1.1

Nr.	Art der Änderung	Datum	Name
1	Aktualisierung Leitungszüge, Schutzbereiche, Arbeitsflächen, Provisorien, Schutzgerüste und Zufahrten	Dezember 2015	U. Kerme
2	Aktualisierung Legende	Dezember 2015	U. Kerme
3	Redaktionelle Anpassung Legende Biotoptypenkürzel	Dezember 2015	U. Kerme
4	Ergänzung „Einmaliges vorzeitiges Knicken“, „Dauerhafte Endwuchshöhenbeschränkung für Knicks“, „Gehölzbestandener Graben“, „Vorhandenes Landschaftsschutzgebiet“, „Bauzeitliche Knickinanspruchnahme“, „Dauerhafte Grabenverrohrung“, „Bauzeitliche Grabenverrohrung“, „Quartierverlust Fledermäuse“, „Aufhebung Endwuchshöhenbeschränkung“ und „Bau- und Gründenkmaale“ in Legende	Dezember 2015	U. Kerme
5	Anpassung Darstellung „Einmaliges vorzeitiges Knicken“ und „Dauerhafte Endwuchshöhenbeschränkung für Knicks“	Dezember 2015	U. Kerme
6	Aktualisierung bzw. Ergänzung Maßnahmenpunkte V6	Dezember 2015	U. Kerme
7	Anpassung Darstellung Kataster	Dezember 2015	U. Kerme
8	Änderung Schutzzäune	Dezember 2015	U. Kerme
9	Ergänzung Schutzbereich der Leitung LH-13-207	Dezember 2015	U. Kerme
10	Anpassung Darstellungsgenauigkeit vorhandene Grabenüberfahrt	Dezember 2015	U. Kerme
11	Redaktionelle Anpassung Konflikt- und Maßnahmenpunkte	Dezember 2015	U. Kerme
12	Anpassung Vogelschutzmarkierung LH-13-102	Dezember 2015	U. Kerme
13	Ergänzung „Bauzeitliche Knickinanspruchnahme“ in Karte	Dezember 2015	U. Kerme
14	Aktualisierung Bestand	Dezember 2015	U. Kerme
15	Änderung Vogelschutzmarkierung	Dezember 2015	U. Kerme
16	Ergänzung „Quartierverlust Fledermäuse“ in Karte	Dezember 2015	U. Kerme
17	Aktualisierung Bestand	Oktober 2016	U. Kerme
18	Anpassung Legende	Oktober 2016	U. Kerme
19	Aktualisierung technische Planung (Leitungszug, Schutzbereich, Arbeitsflächen, Provisorium)	Oktober 2016	U. Kerme
20	Anpassung Vogelschutzmarkierung	Oktober 2016	U. Kerme
21	Anpassung Maßnahmenpunkte V6	Oktober 2016	U. Kerme
22	Anpassung/Ergänzung Eingriff Überhälter	Oktober 2016	U. Kerme
23	Anpassung Leitungsbezeichnung Bahnstrom in BL579 (Legende)	Oktober 2016	U. Kerme
24	V4 geändert in V4 a und V4 b	Oktober 2016	U. Kerme
25	Aktualisierung Bestand	Juli 2017	U. Kerme
26	Änderung Schutzzäune	Juli 2017	U. Kerme
27	Anpassung Legende	Juli 2017	U. Kerme
28	Ergänzung nachrichtliche Darstellung LH-13-121, LH-13-317, LH-13-102, LH-13-103	Juli 2017	U. Kerme
29	Aktualisierung Leitungszug, Arbeitsflächen, Zuwegungen, Provisorien gemäß technischer Planung	Juli 2017	U. Kerme
30	Anpassung Konflikt- und Maßnahmenpunkte/-kästen	Juli 2017	U. Kerme
31	Ergänzung Nachrichtlicher Hinweis auf Kabelbrücke	Juli 2017	U. Kerme
32	Ergänzung „Bauzeitliche Knickinanspruchnahme“ (inkl. Konflikt- und Maßnahmenpunkte/-kästen)	Juli 2017	U. Kerme
33	Aktualisierung Leitungszug, Arbeitsflächen, Zuwegungen und Provisorien gemäß technischer Planung	Oktober 2018	U. Kerme


LBP 380-kV-Freileitung Audorf-Flensburg Nr. 324  
Blatt Nr. 1.1 bis 1.65 „Bestands-, Konflikt- und Maßnahmenplan“  
Änderungsvermerk

Nr.	Art der Änderung	Datum	Name
34	Änderung/ Ergänzung Schutzzäune	Oktober 2018	

## Blatt 1.2

Nr.	Art der Änderung	Datum	Name
1	Aktualisierung Leitungszüge, Schutzbereiche, Arbeitsflächen, Provisorien, Schutzgerüste und Zufahrten	Dezember 2015	U. Kerne
2	Aktualisierung Legende	Dezember 2015	U. Kerne
3	Redaktionelle Anpassung Legende Biototypenkürzel	Dezember 2015	U. Kerne
4	Ergänzung „Einmaliges vorzeitiges Knicken“, „Dauerhafte Endwuchshöhenbeschränkung für Knicks“, „Gehölzbestandener Graben“, „Vorhandenes Landschaftsschutzgebiet“, „Bauzeitliche Knickinanspruchnahme“, „Dauerhafte Grabenverrohrung“, „Bauzeitliche Grabenverrohrung“, „Quartierverlust Fledermäuse“, „Aufhebung Endwuchshöhenbeschränkung“ und „Bau- und Gründenkmaale“ in Legende	Dezember 2015	U. Kerne
5	Anpassung Darstellung „Einmaliges vorzeitiges Knicken“ und „Dauerhafte Endwuchshöhenbeschränkung für Knicks“	Dezember 2015	U. Kerne
6	Aktualisierung bzw. Ergänzung Maßnahmenpunkte V6	Dezember 2015	U. Kerne
7	Anpassung Darstellung Kataster	Dezember 2015	U. Kerne
8	Änderung Schutzzäune	Dezember 2015	U. Kerne
9	Ergänzung Schutzbereich der Leitung LH-13-207	Dezember 2015	U. Kerne
10	Anpassung Darstellungsgenauigkeit vorhandene Grabenüberfahrt	Dezember 2015	U. Kerne
11	Anpassung Vogelschutzmarkierung	Dezember 2015	U. Kerne
12	Ergänzung „Bauzeitliche Knickinanspruchnahme“ in Karte	Dezember 2015	U. Kerne
13	Redaktionelle Anpassung Konflikt- und Maßnahmenpunkte	Dezember 2015	U. Kerne
14	Aktualisierung Bestand	Dezember 2015	U. Kerne
15	Änderung „Eingriff in Gehölzbestand durch Überspannung“	Dezember 2015	U. Kerne
16	Ergänzung „Quartierverlust Fledermäuse“ in Karte	Dezember 2015	U. Kerne
17	Anpassung Tabubereich um lineare und potenzielle Landschaftselemente	Dezember 2015	U. Kerne
18	Aktualisierung Bestand	Oktober 2016	U. Kerne
19	Anpassung Legende	Oktober 2016	U. Kerne
20	Aktualisierung technische Planung (Leitungszug, Schutzbereich, Arbeitsflächen, Provisorium)	Oktober 2016	U. Kerne
21	Anpassung Vogelschutzmarkierung	Oktober 2016	U. Kerne
22	Ergänzung „Bauzeitliche Knickinanspruchnahme“ für Maststandorte	Oktober 2016	U. Kerne
23	Anpassung Eingriff „Einmaliges vorzeitiges Knicken“	Oktober 2016	U. Kerne
24	Anpassung Maßnahmenpunkte V6	Oktober 2016	U. Kerne
25	Anpassung/Ergänzung Eingriff Überhälter	Oktober 2016	U. Kerne
26	Ergänzung Schutzzaun	Oktober 2016	U. Kerne
27	Anpassung Leitungsbezeichnung Bahnstrom in B2579 (Karte und Legende)	Oktober 2016	U. Kerne
28	V4 geändert in V4 a und V4 b	Oktober 2016	U. Kerne
29	Aktualisierung Bestand	Juli 2017	U. Kerne
30	Änderung Schutzzäune	Juli 2017	U. Kerne
31	Anpassung Legende	Juli 2017	U. Kerne
32	Ergänzung nachrichtliche Darstellung LH-13-121, LH-13-317, LH-13-102, LH-13-103	Juli 2017	U. Kerne
33	Aktualisierung Leitungszug, Arbeitsflächen, Zuwegungen, Provisorien gemäß technischer Planung	Juli 2017	U. Kerne
34	Anpassung Konflikt- und Maßnahmenpunkte/-kästen	Juli 2017	U. Kerne
35	Ergänzung Nachrichtlicher Hinweis auf Kabelbrücke	Juli 2017	U. Kerne
36	Ergänzung „Bauzeitliche Knickinanspruchnahme“ (inkl. Konflikt- und Maßnahmenpunkte/-kästen)	Juli 2017	U. Kerne
37	Aktualisierung Leitungszug, Arbeitsflächen, Zuwegungen und	Oktober 2018	U. Kerne



LBP 380-kV-Freileitung Audorf-Flensburg Nr. 324  
Blatt Nr. 1.1 bis 1.65 „Bestands-, Konflikt- und Maßnahmenplan“  
Änderungsvermerk

Nr.	Art der Änderung	Datum	Name
	Provisorien gemäß technischer Planung		
38	Änderung/ Ergänzung Schutzzäune	Oktober 2018	

## Blatt 1.2a


Nr.	Art der Änderung	Datum	Name
1	Aktualisierung Leitungszüge, Schutzbereiche, Arbeitsflächen, Provisorien, Schutzgerüste und Zufahrten	Dezember 2015	U. Kerne
2	Aktualisierung Legende	Dezember 2015	U. Kerne
3	Redaktionelle Anpassung Legende Biotypenkürzel	Dezember 2015	U. Kerne
4	Ergänzung „Einmaliges vorzeitiges Knicken“, „Dauerhafte Endwuchshöhenbeschränkung für Knicks“, „Gehölzbestandener Graben“, „Vorhandenes Landschaftsschutzgebiet“, „Bauzeitliche Knickinanspruchnahme“, „Dauerhafte Grabenverrohrung“, „Bauzeitliche Grabenverrohrung“, „Quartierverlust Fledermäuse“, „Aufhebung Endwuchshöhenbeschränkung“ und „Bau- und Gründenkmaale“ in Legende	Dezember 2015	U. Kerne
5	Anpassung Darstellung „Einmaliges vorzeitiges Knicken“ und „Dauerhafte Endwuchshöhenbeschränkung für Knicks“	Dezember 2015	U. Kerne
6	Aktualisierung bzw. Ergänzung Maßnahmenpunkte V6	Dezember 2015	U. Kerne
7	Anpassung Darstellung Kataster	Dezember 2015	U. Kerne
8	Änderung Schutzzäune	Dezember 2015	U. Kerne
9	Ergänzung Schutzbereich der Leitung LH-13-207	Dezember 2015	U. Kerne
10	Anpassung Darstellungsgenauigkeit vorhandene Grabenüberfahrt	Dezember 2015	U. Kerne
11	Darstellung „Einmaliges vorzeitiges Knicken“ entfernt	Dezember 2015	U. Kerne
12	Ergänzung „Bauzeitliche Knickinanspruchnahme“ in Karte	Dezember 2015	U. Kerne
13	Redaktionelle Anpassung Konflikt- und Maßnahmenpunkte	Dezember 2015	U. Kerne
14	Änderung „Dauerhafte Endwuchshöhenbeschränkung von Knicks“	Dezember 2015	U. Kerne
15	Aktualisierung Bestand	Dezember 2015	U. Kerne
16	Änderung „Eingriff in Gehölzbestand durch Überspannung“	Dezember 2015	U. Kerne
17	Änderung Vogelschutzmarkierung	Dezember 2015	U. Kerne
18	Ergänzung „Quartierverlust Fledermäuse“ in Karte	Dezember 2015	U. Kerne
19	Aktualisierung Bestand	Oktober 2016	U. Kerne
20	Anpassung Legende	Oktober 2016	U. Kerne
21	Aktualisierung technische Planung (Leitungszug, Schutzbereich, Arbeitsflächen, Provisorium)	Oktober 2016	U. Kerne
22	Ergänzung „Bauzeitliche Knickinanspruchnahme“ für Maststandorte	Oktober 2016	U. Kerne
23	Anpassung Eingriff „Einmaliges vorzeitiges Knicken“	Oktober 2016	U. Kerne
24	Anpassung Maßnahmenpunkte V6	Oktober 2016	U. Kerne
25	Anpassung/Ergänzung Eingriff Überhälter	Oktober 2016	U. Kerne
26	Ergänzung Schutzzaun	Oktober 2016	U. Kerne
27	Anpassung Leitungsbezeichnung Bahnstrom in B2579 (Karte und Legende)	Oktober 2016	U. Kerne
28	V4 geändert in V4 a und V4 b	Oktober 2016	U. Kerne
29	Aktualisierung Bestand	Juli 2017	U. Kerne
30	Änderung Schutzzäune	Juli 2017	U. Kerne
31	Anpassung Legende	Juli 2017	U. Kerne
32	Ergänzung nachrichtliche Darstellung LH-13-121, LH-13-317, LH-13-102, LH-13-103	Juli 2017	U. Kerne
33	Aktualisierung Leitungszug, Arbeitsflächen, Zuwegungen, Provisorien gemäß technischer Planung	Juli 2017	U. Kerne
34	Anpassung Konflikt- und Maßnahmenpunkte/-kästen	Juli 2017	U. Kerne
35	Ergänzung „Bauzeitliche Knickinanspruchnahme“ (inkl. Konflikt- und Maßnahmenpunkte/-kästen)	Juli 2017	U. Kerne
36	Aktualisierung Zuwegungen gemäß technischer Planung	Dezember 2017	U. Kerne
37	Änderung Schutzzäune	Dezember 2017	U. Kerne

LBP 380-kV-Freileitung Audorf-Flensburg Nr. 324  
Blatt Nr. 1.1 bis 1.65 „Bestands-, Konflikt- und Maßnahmenplan“  
Änderungsvermerk

Nr.	Art der Änderung	Datum	Name
38	Aktualisierung Leitungszug, Arbeitsflächen, Zuwegungen und Provisorien gemäß technischer Planung	Oktober 2018	
39	Änderung/ Ergänzung Schutzzäune	Oktober 2018	

## Blatt 1.10

Nr.	Art der Änderung	Datum	Name
1	Aktualisierung Leitungszüge, Schutzbereiche, Arbeitsflächen, Provisorien, Schutzgerüste und Zufahrten	Dezember 2015	U. Kormann
2	Aktualisierung Legende	Dezember 2015	U. Kormann
3	Redaktionelle Anpassung Legende Biotoptypenkürzel	Dezember 2015	U. Kormann
4	Ergänzung „Einmaliges vorzeitiges Knicken“, „Dauerhafte Endwuchshöhenbeschränkung für Knicks“, „Gehölzbestandener Graben“, „Vorhandenes Landschaftsschutzgebiet“, „Bauzeitliche Knickinanspruchnahme“, „Dauerhafte Grabenverrohrung“, „Bauzeitliche Grabenverrohrung“, „Quartierverlust Fledermäuse“, „Aufhebung Endwuchshöhenbeschränkung“ und „Bau- und Gründenkmaale“ in Legende	Dezember 2015	U. Kormann
5	Anpassung Darstellung „Einmaliges vorzeitiges Knicken“ und „Dauerhafte Endwuchshöhenbeschränkung für Knicks“	Dezember 2015	U. Kormann
6	Aktualisierung bzw. Ergänzung Maßnahmenpunkte V6	Dezember 2015	U. Kormann
7	Anpassung Darstellung Kataster	Dezember 2015	U. Kormann
8	Änderung doppelte Darstellung der Leitung LH-13-205	Dezember 2015	U. Kormann
9	Ergänzung Darstellung „Dauerhafte Grabenverrohrung“ in Karte	Dezember 2015	U. Kormann
10	Redaktionelle Anpassung Konflikt- und Maßnahmenpunkte	Dezember 2015	U. Kormann
11	Anpassung Schutzstatus Knicks an Waldflächen	Dezember 2015	U. Kormann
12	Aktualisierung Bestand	Dezember 2015	U. Kormann
13	Detailierung Maßnahme „Waldkompensation“ in Karte und Legende	Dezember 2015	U. Kormann
14	Anpassung „Waldkompensation“	Dezember 2015	U. Kormann
15	Anpassung „Verlust von Überhältern“	Dezember 2015	U. Kormann
16	Änderung „Dauerhafte Endwuchshöhenbeschränkung von Knicks“	Dezember 2015	U. Kormann
17	Änderung Schutzzäune	Dezember 2015	U. Kormann
18	Änderung „Eingriff in Gehölzbestand durch Überspannung“	Dezember 2015	U. Kormann
19	Änderung Vogelschutzmarkierung	Dezember 2015	U. Kormann
20	Ergänzung „Quartierverlust Fledermäuse“ in Karte	Dezember 2015	U. Kormann
21	Ergänzung „Bauzeitliche Knickinanspruchnahme“ in Karte	Dezember 2015	U. Kormann
22	Anpassung Tabuflächen	Dezember 2015	U. Kormann
23	Anpassung „Eingriff in Wald durch Überspannung und Maststandorte“	Dezember 2015	U. Kormann
24	Aktualisierung Bestand	Oktober 2016	U. Kormann
25	Anpassung Legende	Oktober 2016	U. Kormann
26	Aktualisierung technische Planung (Leitungszug, Schutzbereich, Arbeitsflächen, Provisorium)	Oktober 2016	U. Kormann
27	Ergänzung Naturparke	Oktober 2016	U. Kormann
28	Ergänzung „Bauzeitliche Knickinanspruchnahme“ für Maststandorte	Oktober 2016	U. Kormann
29	Anpassung Konfliktpunkt (K-N3 1.11/2)	Oktober 2016	U. Kormann
30	Ergänzung Schutzzaun	Oktober 2016	U. Kormann
31	Anpassung Leitungsbezeichnung Bahnstrom in B2579 (Karte und Legende)	Oktober 2016	U. Kormann
32	V4 geändert in V4 a und V4 b	Oktober 2016	U. Kormann
33	Aktualisierung Bestand	Juli 2017	U. Kormann
34	Änderung Schutzzäune	Juli 2017	U. Kormann

Nr.	Art der Änderung	Datum	Name
35	Anpassung/Ergänzung Eingriff Überhälter	Juli 2017	
36	Änderung „Eingriff in Gehölzbestand durch Überspannung“	Juli 2017	
37	Anpassung Eingriff „Einmaliges vorzeitiges Knicken“	Juli 2017	
38	Anpassung „Verlust von Einzelbaum“	Juli 2017	
39	Anpassung „Quartierverlust Fledermäuse“ in Karte (K- Ar 1.10/2)	Juli 2017	
40	Anpassung Konfliktkasten/ -nummer	Juli 2017	
41	Anpassung Tabuflächen	Juli 2017	
42	Anpassung Legende	Juli 2017	
43	Aktualisierung bzw. Ergänzung Maßnahmenpunkte V6	Juli 2017	
44	Entfall Maßnahmenpunkt VAr 8	Juli 2017	
45	Ergänzung Maßnahmenkasten/ -nummer VAr 5	Juli 2017	
46	Ergänzung Konfliktkasten/ -nummer K-Ar 6	Juli 2017	
47	Aktualisierung Leitungszug, Arbeitsflächen, Zuwegungen, Provisorien gemäß technischer Planung	Juli 2017	
48	Ergänzung Grabenverrohrung (inkl. Konflikt- und Maßnahmenpunkte/-kästen)	Juli 2017	
49	Ergänzung Nachrichtlicher Hinweis auf Kabelbrücke	Juli 2017	
50	Aktualisierung Bestand	Dezember 2017	
51	Aktualisierung Leitungszug, Arbeitsflächen, Zuwegungen und Provisorien gemäß technischer Planung	Oktober 2018	
52	Änderung/ Ergänzung Schutzzäune	Oktober 2018	





Blatt 1.11

Nr.	Art der Änderung	Datum	Name
1	Aktualisierung Leitungszüge, Schutzbereiche, Arbeitsflächen, Provisorien, Schutzgerüste und Zufahrten	Dezember 2015	U. Kermer
2	Aktualisierung Legende	Dezember 2015	U. Kermer
3	Redaktionelle Anpassung Legende Biotoptypenkürzel	Dezember 2015	U. Kermer
4	Ergänzung „Einmaliges vorzeitiges Knicken“, „Dauerhafte Endwuchshöhenbeschränkung für Knicks“, „Gehölzbestandener Graben“, „Vorhandenes Landschaftsschutzgebiet“, „Bauzeitliche Knickinanspruchnahme“, „Dauerhafte Grabenverrohrung“, „Bauzeitliche Grabenverrohrung“, „Quartierverlust Fledermäuse“, „Aufhebung Endwuchshöhenbeschränkung“ und „Bau- und Gründenkmaale“ in Legende	Dezember 2015	U. Kermer
5	Anpassung Darstellung „Einmaliges vorzeitiges Knicken“ und „Dauerhafte Endwuchshöhenbeschränkung für Knicks“	Dezember 2015	U. Kermer
6	Aktualisierung bzw. Ergänzung Maßnahmenpunkte V6	Dezember 2015	U. Kermer
7	Anpassung Darstellung Kataster	Dezember 2015	U. Kermer
8	Änderung doppelte Darstellung der Leitung LH-13-205	Dezember 2015	U. Kermer
9	Aktualisierung Bestand	Dezember 2015	U. Kermer
10	Anpassung Schutzstatus Knicks an Waldflächen		
11	Detaillierung Maßnahme „Waldkompensation“ in Karte und Legende	Dezember 2015	U. Kermer
12	Anpassung „Verlust von Überhältern“	Dezember 2015	U. Kermer
13	Änderung Schutzzäune	Dezember 2015	U. Kermer
14	Änderung „Eingriff in Gehölzbestand durch Überspannung“	Dezember 2015	U. Kermer
15	Aktualisierung Bestand	Oktober 2016	U. Kermer
16	Anpassung Legende	Oktober 2016	U. Kermer
17	Aktualisierung technische Planung (Leitungszug, Schutzbereich, Arbeitsflächen, Provisorium)	Oktober 2016	U. Kermer
18	Ergänzung Naturparke	Oktober 2016	U. Kermer
19	Anpassung Konfliktpunkt (K-N3 1.11/2)	Oktober 2016	U. Kermer
20	Anpassung Leitungsbezeichnung Bahnstrom in B2579 (Legende)	Oktober 2016	U. Kermer
21	V4 geändert in V4 a und V4 b	Oktober 2016	U. Kermer
22	Änderung Schutzzäune	Juli 2017	U. Kermer
23	Anpassung Legende	Juli 2017	U. Kermer
24	Aktualisierung Leitungszug, Arbeitsflächen, Zuwegungen, Provisorien gemäß technischer Planung	Juli 2017	U. Kermer
25	Aktualisierung Leitungszug, Arbeitsflächen, Zuwegungen und Provisorien gemäß technischer Planung	Oktober 2018	U. Kermer
26	Änderung/ Ergänzung Schutzzäune	Oktober 2018	U. Kermer

Blatt 1.14

Nr.	Art der Änderung	Datum	Name
1	Aktualisierung Leitungszüge, Schutzbereiche, Arbeitsflächen, Provisorien, Schutzgerüste und Zufahrten	Dezember 2015	U. Kormann
2	Aktualisierung Legende	Dezember 2015	U. Kormann
3	Redaktionelle Anpassung Legende Biotoptypenkürzel	Dezember 2015	U. Kormann
4	Ergänzung „Einmaliges vorzeitiges Knicken“, „Dauerhafte Endwuchshöhenbeschränkung für Knicks“, „Gehölzbestandener Graben“, „Vorhandenes Landschaftsschutzgebiet“, „Bauzeitliche Knickinanspruchnahme“, „Dauerhafte Grabenverrohrung“, „Bauzeitliche Grabenverrohrung“, „Quartierverlust Fledermäuse“, „Aufhebung Endwuchshöhenbeschränkung“ und „Bau- und Gründenkmaale“ in Legende	Dezember 2015	U. Kormann
5	Anpassung Darstellung „Einmaliges vorzeitiges Knicken“ und „Dauerhafte Endwuchshöhenbeschränkung für Knicks“	Dezember 2015	U. Kormann
6	Aktualisierung bzw. Ergänzung Maßnahmenpunkte V6	Dezember 2015	U. Kormann
7	Anpassung Darstellung Kataster	Dezember 2015	U. Kormann
8	Änderung doppelte Darstellung der Leitung LH-13-205	Dezember 2015	U. Kormann
9	Aktualisierung Bestand	Dezember 2015	U. Kormann
10	Anpassung Schutzstatus Knicks an Waldflächen	Dezember 2015	U. Kormann
11	Ergänzung „Bauzeitliche Grabenverrohrung“ in Karte	Dezember 2015	U. Kormann
12	Redaktionelle Anpassung Konflikt- und Maßnahmenpunkte	Dezember 2015	U. Kormann
13	Ergänzung „Bauzeitliche Knickinanspruchnahme“ in Karte	Dezember 2015	U. Kormann
14	Detailierung Maßnahme „Waldkompensation“ in Karte und Legende	Dezember 2015	U. Kormann
15	Umbenennung Maßnahme V8 in G1	Dezember 2015	U. Kormann
16	Aktualisierung Leitungszug inklusive Ergänzung Vogelschutzmarkierung LH-13-102a	Dezember 2015	U. Kormann
17	Änderung Schutzzaun	Dezember 2015	U. Kormann
18	Ergänzung „Quartierverlust Fledermäuse“ in Karte	Dezember 2015	U. Kormann
19	Aktualisierung Bestand	Oktober 2016	U. Kormann
20	Anpassung Legende	Oktober 2016	U. Kormann
21	Aktualisierung technische Planung (Leitungszug, Schutzbereich, Arbeitsflächen, Provisorium)	Oktober 2016	U. Kormann
22	Ergänzung „Bauzeitliche Knickinanspruchnahme“ für Maststandorte	Oktober 2016	U. Kormann
23	Anpassung/Ergänzung Eingriff Überhälter	Oktober 2016	U. Kormann
24	Ergänzung Schutzzaun	Oktober 2016	U. Kormann
25	Anpassung Leitungsbezeichnung Bahnstrom in B2579 (Legende)	Oktober 2016	U. Kormann
26	V4 geändert in V4 a und V4 b	Oktober 2016	U. Kormann
27	Aktualisierung Bestand	Juli 2017	U. Kormann
28	Anpassung Konflikt- und Maßnahmenpunkte/-kästen	Juli 2017	U. Kormann
29	Ergänzung „Bauzeitliche Knickinanspruchnahme“ für Maststandorte	Juli 2017	U. Kormann
30	Änderung Schutzzäune	Juli 2017	U. Kormann
31	Anpassung Legende	Juli 2017	U. Kormann
32	Aktualisierung Leitungszug, Arbeitsflächen, Zuwegungen, Provisorien gemäß technischer Planung	Juli 2017	U. Kormann
33	Umbenennung Maßnahme G1 in V8	Dezember 2017	U. Kormann
34	Aktualisierung Leitungszug, Arbeitsflächen, Zuwegungen und	Oktober 2018	U. Kormann





LBP 380-kV-Freileitung Audorf-Flensburg Nr. 324  
Blatt Nr. 1.1 bis 1.65 „Bestands-, Konflikt- und Maßnahmenplan“  
Änderungsvermerk

Nr.	Art der Änderung	Datum	Name
	Provisorien gemäß technischer Planung		
35	Änderung Schutzzäune	Oktober 2018	
36	Ergänzung Baueinsatzkabel	Oktober 2018	

## Blatt 1.14a

Nr.	Art der Änderung	Datum	Name
1	Aktualisierung Leitungszüge, Schutzbereiche, Arbeitsflächen, Provisorien, Schutzgerüste und Zufahrten	Dezember 2015	U. Kerme
2	Aktualisierung Legende	Dezember 2015	U. Kerme
3	Redaktionelle Anpassung Legende Biotoptypenkürzel	Dezember 2015	U. Kerme
4	Ergänzung „Einmaliges vorzeitiges Knicken“, „Dauerhafte Endwuchshöhenbeschränkung für Knicks“, „Gehölzbestandener Graben“, „Vorhandenes Landschaftsschutzgebiet“, „Bauzeitliche Knickinanspruchnahme“, „Dauerhafte Grabenverrohrung“, „Bauzeitliche Grabenverrohrung“, „Quartierverlust Fledermäuse“, „Aufhebung Endwuchshöhenbeschränkung“ und „Bau- und Gründenkmaale“ in Legende	Dezember 2015	U. Kerme
5	Anpassung Darstellung „Einmaliges vorzeitiges Knicken“ und „Dauerhafte Endwuchshöhenbeschränkung für Knicks“	Dezember 2015	U. Kerme
6	Aktualisierung bzw. Ergänzung Maßnahmenpunkte V6	Dezember 2015	U. Kerme
7	Anpassung Darstellung Kataster	Dezember 2015	U. Kerme
8	Änderung doppelte Darstellung der Leitung LH-13-205	Dezember 2015	U. Kerme
9	Aktualisierung Bestand	Dezember 2015	U. Kerme
10	Anpassung Schutzstatus Knicks an Waldflächen	Dezember 2015	U. Kerme
11	Ergänzung „Bauzeitliche Knickinanspruchnahme“ in Karte	Dezember 2015	U. Kerme
12	Redaktionelle Anpassung Konfliktpunkte	Dezember 2015	U. Kerme
13	Umbenennung Maßnahme V8 in G1	Dezember 2015	U. Kerme
14	Anpassung Vogelschutzmarkierung	Dezember 2015	U. Kerme
15	Änderung Schutzzäune	Dezember 2015	U. Kerme
16	Aktualisierung Bestand	Oktober 2016	U. Kerme
17	Anpassung Legende	Oktober 2016	U. Kerme
18	Aktualisierung technische Planung (Leitungszug, Schutzbereich, Arbeitsflächen, Provisorium)	Oktober 2016	U. Kerme
19	Ergänzung „Bauzeitliche Knickinanspruchnahme“ für Maststandorte	Oktober 2016	U. Kerme
20	Anpassung/Ergänzung Eingriff Überhälter	Oktober 2016	U. Kerme
21	Ergänzung Schutzzaun	Oktober 2016	U. Kerme
22	Anpassung Leitungsbezeichnung Bahnstrom in B2579 (Legende)	Oktober 2016	U. Kerme
23	V4 geändert in V4 a und V4 b	Oktober 2016	U. Kerme
24	Anpassung Konflikt- und Maßnahmenpunkte/-kästen	Juli 2017	U. Kerme
25	Ergänzung „Bauzeitliche Knickinanspruchnahme“ für Maststandorte	Juli 2017	U. Kerme
26	Änderung Schutzzäune	Juli 2017	U. Kerme
27	Anpassung Legende	Juli 2017	U. Kerme
28	Aktualisierung Leitungszug, Arbeitsflächen, Zuwegungen, Provisorien gemäß technischer Planung	Juli 2017	U. Kerme
29	Umbenennung Maßnahme G1 in V8	Dezember 2017	U. Kerme
30	Aktualisierung Leitungszug, Arbeitsflächen, Zuwegungen, Schutzgerüste gemäß technischer Planung	Dezember 2017	U. Kerme
31	Aktualisierung Bestand	Dezember 2017	U. Kerme
32	Änderung Schutzzäune	Dezember 2017	U. Kerme
33	Anpassung Tabubereich um lineare Landschaftselemente	Dezember 2017	U. Kerme
34	„Bauzeitliche Knickinanspruchnahme“ für Maststandorte entfällt	Dezember 2017	U. Kerme
35	Ergänzung „Einmaliges vorzeitiges Knicken“	Dezember 2017	U. Kerme
36	Anpassung Konflikt- und Maßnahmenpunkte/-kästen	Dezember 2017	U. Kerme

LBP 380-kV-Freileitung Audorf-Flensburg Nr. 324  
Blatt Nr. 1.1 bis 1.65 „Bestands-, Konflikt- und Maßnahmenplan“  
Änderungsvermerk

Nr.	Art der Änderung	Datum	Name
37	Aktualisierung Leitungszug, Arbeitsflächen, Zuwegungen und Provisorien gemäß technischer Planung	Oktober 2018	
38	Änderung Schutzzäune	Oktober 2018	
39	Ergänzung Vogelschutzmarkierung	Oktober 2018	
40	Ergänzung Baueinsatzkabel	Oktober 2018	

Blatt 1.15

Nr.	Art der Änderung	Datum	Name
1	Aktualisierung Leitungszüge, Schutzbereiche, Arbeitsflächen, Provisorien, Schutzgerüste und Zufahrten	Dezember 2015	U. Kormann
2	Aktualisierung Legende	Dezember 2015	U. Kormann
3	Redaktionelle Anpassung Legende Biotoptypenkürzel	Dezember 2015	U. Kormann
4	Ergänzung „Einmaliges vorzeitiges Knicken“, „Dauerhafte Endwuchshöhenbeschränkung für Knicks“, „Gehölzbestandener Graben“, „Vorhandenes Landschaftsschutzgebiet“, „Bauzeitliche Knickinanspruchnahme“, „Dauerhafte Grabenverrohrung“, „Bauzeitliche Grabenverrohrung“, „Quartierverlust Fledermäuse“, „Aufhebung Endwuchshöhenbeschränkung“ und „Bau- und Gründenkmaale“ in Legende	Dezember 2015	U. Kormann
5	Anpassung Darstellung „Einmaliges vorzeitiges Knicken“ und „Dauerhafte Endwuchshöhenbeschränkung für Knicks“	Dezember 2015	U. Kormann
6	Aktualisierung bzw. Ergänzung Maßnahmenpunkte V6	Dezember 2015	U. Kormann
7	Anpassung Darstellung Kataster	Dezember 2015	U. Kormann
8	Änderung doppelte Darstellung der Leitung LH-13-205	Dezember 2015	U. Kormann
9	Aktualisierung Bestand	Dezember 2015	U. Kormann
10	Anpassung Schutzstatus Knicks an Waldflächen	Dezember 2015	U. Kormann
11	Anpassung Vogelschutzmarkierung	Dezember 2015	U. Kormann
12	Ergänzung „Bauzeitliche Knickinanspruchnahme“ in Karte	Dezember 2015	U. Kormann
13	Redaktionelle Anpassung Konfliktpunkte	Dezember 2015	U. Kormann
14	Anpassung „Verlust von Überhaltern“	Dezember 2015	U. Kormann
15	Umbenennung Maßnahme V8 in G1	Dezember 2015	U. Kormann
16	Änderung Schutzzäune	Dezember 2015	U. Kormann
17	Anpassung „Verlust von Bäumen“	Dezember 2015	U. Kormann
18	Änderung „Eingriff in Gehölzbestand durch Überspannung“	Dezember 2015	U. Kormann
19	Aktualisierung Bestand	Oktober 2016	U. Kormann
20	Anpassung Legende	Oktober 2016	U. Kormann
21	Aktualisierung technische Planung (Leitungszug, Schutzbereich, Arbeitsflächen, Provisorium)	Oktober 2016	U. Kormann
22	Ergänzung „Bauzeitliche Knickinanspruchnahme“ für Maststandorte	Oktober 2016	U. Kormann
23	Anpassung Eingriff „Einmaliges vorzeitiges Knicken“	Oktober 2016	U. Kormann
24	Anpassung/Ergänzung Eingriff Überhälter	Oktober 2016	U. Kormann
25	Ergänzung Schutzzaun	Oktober 2016	U. Kormann
26	Anpassung Leitungsbezeichnung Bahnstrom in B2579 (Legende)	Oktober 2016	U. Kormann
27	V4 geändert in V4 a und V4 b	Oktober 2016	U. Kormann
28	Anpassung Konflikt- und Maßnahmenpunkte/-kästen	Juli 2017	U. Kormann
29	Ergänzung Grabenverrohrung (inkl. Konflikt- und Maßnahmenpunkte/-kästen)	Juli 2017	U. Kormann
30	Änderung Schutzzäune	Juli 2017	U. Kormann
31	Anpassung Legende	Juli 2017	U. Kormann
32	Ergänzung Maßnahmenkasten/ -nummer VAr 5	Juli 2017	U. Kormann
33	Ergänzung Konfliktkasten/ -nummer K-Ar 6	Juli 2017	U. Kormann
34	Aktualisierung Leitungszug, Arbeitsflächen, Zuwegungen, Provisorien gemäß technischer Planung	Juli 2017	U. Kormann

Nr.	Art der Änderung	Datum	Name
35	Ergänzung „Bauzeitliche Knickinanspruchnahme“ (inkl. Konflikt- und Maßnahmenpunkte/-kästen)	Juli 2017	U. Kerme
36	Anpassung Tabuflächen	Juli 2017	U. Kerme
37	Umbenennung Maßnahme G1 in V8	Dezember 2017	U. Kerme
38	Aktualisierung Leitungszug, Arbeitsflächen, Zuwegungen, Schutzgerüste gemäß technischer Planung	Dezember 2017	U. Kerme
39	Aktualisierung Bestand	Dezember 2017	U. Kerme
40	Änderung Schutzzäune	Dezember 2017	U. Kerme
41	Anpassung Tabubereich um lineare Landschaftselemente	Dezember 2017	U. Kerme
42	„Bauzeitliche Knickinanspruchnahme“ für Maststandorte entfällt	Dezember 2017	U. Kerme
43	Anpassung „Einmaliges vorzeitiges Knicken“	Dezember 2017	U. Kerme
44	„Verlust Überhälter“ entfällt	Dezember 2017	U. Kerme
45	Anpassung Konflikt- und Maßnahmenpunkte/-kästen	Dezember 2017	U. Kerme
46	Aktualisierung Leitungszug, Arbeitsflächen, Zuwegungen und Provisorien gemäß technischer Planung	Oktober 2018	U. Kerme
47	Änderung/ Ergänzung Schutzzäune	Oktober 2018	U. Kerme
48	Ergänzung Vogelschutzmarkierung	Oktober 2018	U. Kerme
49	Ergänzung Baueinsatzkabel	Oktober 2018	U. Kerme
50	Aktualisierung Bestand	Oktober 2018	U. Kerme
51	Anpassung/Ergänzung Eingriff Überhälter	Oktober 2018	U. Kerme
52	Anpassung Eingriff „Einmaliges vorzeitiges Knicken“	Oktober 2018	U. Kerme

## Blatt 1.16

Nr.	Art der Änderung	Datum	Name
1	Aktualisierung Leitungszüge, Schutzbereiche, Arbeitsflächen, Provisorien, Schutzgerüste und Zufahrten	Dezember 2015	U. Kerme
2	Aktualisierung Legende	Dezember 2015	U. Kerme
3	Redaktionelle Anpassung Legende Biotoptypenkürzel	Dezember 2015	U. Kerme
4	Ergänzung „Einmaliges vorzeitiges Knicken“, „Dauerhafte Endwuchshöhenbeschränkung für Knicks“, „Gehölzbestandener Graben“, „Vorhandenes Landschaftsschutzgebiet“, „Bauzeitliche Knickinanspruchnahme“, „Dauerhafte Grabenverrohrung“, „Bauzeitliche Grabenverrohrung“, „Quartierverlust Fledermäuse“, „Aufhebung Endwuchshöhenbeschränkung“ und „Bau- und Gründenkmaale“ in Legende	Dezember 2015	U. Kerme
5	Anpassung Darstellung „Einmaliges vorzeitiges Knicken“ und „Dauerhafte Endwuchshöhenbeschränkung für Knicks“	Dezember 2015	U. Kerme
6	Aktualisierung bzw. Ergänzung Maßnahmenpunkte V6	Dezember 2015	U. Kerme
7	Anpassung Darstellung Kataster	Dezember 2015	U. Kerme
8	Änderung doppelte Darstellung der Leitung LH-13-205	Dezember 2015	U. Kerme
9	Aktualisierung Bestand	Dezember 2015	U. Kerme
10	Anpassung Schutzstatus Knicks an Waldflächen	Dezember 2015	U. Kerme
11	Anpassung Vogelschutzmarkierung	Dezember 2015	U. Kerme
12	Anpassung „Verlust von Überhaltern“	Dezember 2015	U. Kerme
13	Umbenennung Maßnahme V8 in G1	Dezember 2015	U. Kerme
14	Änderung Schutzzäune	Dezember 2015	U. Kerme
15	Ergänzung nachrichtliches Grabungsschutzgebiet	Dezember 2015	U. Kerme
16	Anpassung „Eingriff in Wald durch Überspannung und Maststandorte“	Dezember 2015	U. Kerme
17	Aktualisierung Bestand	Oktober 2016	U. Kerme
18	Anpassung Legende	Oktober 2016	U. Kerme
19	Aktualisierung technische Planung (Leitungszug, Schutzbereich, Arbeitsflächen, Provisorium)	Oktober 2016	U. Kerme
20	Ergänzung Konflikt-Nr.	Oktober 2016	U. Kerme
21	Anpassung Vogelschutzmarkierung	Oktober 2016	U. Kerme
22	Ergänzung Naturparke	Oktober 2016	U. Kerme
23	Ergänzung „Bauzeitliche Knickinanspruchnahme“ für Maststandorte	Oktober 2016	U. Kerme
24	Anpassung Eingriff „Einmaliges vorzeitiges Knicken“	Oktober 2016	U. Kerme
25	Anpassung/Ergänzung Eingriff Überhälter	Oktober 2016	U. Kerme
26	Ergänzung Schutzzaun	Oktober 2016	U. Kerme
27	Anpassung Leitungsbezeichnung Bahnstrom in B2579 (Legende)	Oktober 2016	U. Kerme
28	V4 geändert in V4 a und V4 b	Oktober 2016	U. Kerme
29	Änderung Schutzzaun	Oktober 2016	U. Kerme
30	Anpassung Tabubereich	Oktober 2016	U. Kerme
31	Änderung „Eingriff in Gehölzbestand durch Überspannung“	Juli 2017	U. Kerme
32	Anpassung Konfliktkasten/ - nummer	Juli 2017	U. Kerme
33	Ergänzung Grabenverrohrung (inkl. Konflikt- und Maßnahmenpunkte/-kästen)	Juli 2017	U. Kerme
34	Ergänzung „Bauzeitliche Knickinanspruchnahme“ (inkl. Konflikt- und Maßnahmenpunkte/-kästen)	Juli 2017	U. Kerme




Nr.	Art der Änderung	Datum	Name
35	Änderung Schutzzäune	Juli 2017	U. Kerme
36	Anpassung Legende	Juli 2017	U. Kerme
37	Ergänzung Maßnahmenkasten/ -nummer VAr 5	Juli 2017	U. Kerme
38	Ergänzung Konfliktkasten/ -nummer K-Ar 6	Juli 2017	U. Kerme
39	Aktualisierung Leitungszug, Arbeitsflächen, Zuwegungen, Provisorien gemäß technischer Planung	Juli 2017	U. Kerme
40	Anpassung Tabuflächen	Juli 2017	U. Kerme
41	Umbenennung Maßnahme G1 in V8	Dezember 2017	U. Kerme
42	Aktualisierung Leitungszug, Arbeitsflächen, Zuwegungen, Schutzgerüste gemäß technischer Planung	Dezember 2017	U. Kerme
43	Aktualisierung Bestand	Dezember 2017	U. Kerme
44	Änderung Schutzzäune	Dezember 2017	U. Kerme
45	„Bauzeitliche Knickinanspruchnahme“ für Maststandorte entfällt	Dezember 2017	U. Kerme
46	„Einmaliges vorzeitiges Knicken“ entfällt	Dezember 2017	U. Kerme
47	„Verlust Überhälter“ entfällt	Dezember 2017	U. Kerme
48	Anpassung Konflikt- und Maßnahmenpunkte/-kästen	Dezember 2017	U. Kerme
49	Aktualisierung Leitungszug, Arbeitsflächen, Zuwegungen und Provisorien gemäß technischer Planung	Oktober 2018	U. Kerme
50	Änderung/ Ergänzung Schutzzäune	Oktober 2018	U. Kerme
51	Ergänzung Vogelschutzmarkierung	Oktober 2018	U. Kerme
52	Anpassung/Ergänzung Eingriff Überhälter	Oktober 2018	U. Kerme
53	Anpassung Eingriff „Einmaliges vorzeitiges Knicken“	Oktober 2018	U. Kerme

## Blatt 1.17

Nr.	Art der Änderung	Datum	Name
1	Aktualisierung Leitungszüge, Schutzbereiche, Arbeitsflächen, Provisorien, Schutzgerüste und Zufahrten	Dezember 2015	U. Kerme
2	Aktualisierung Legende	Dezember 2015	U. Kerme
3	Redaktionelle Anpassung Legende Biotoptypenkürzel	Dezember 2015	U. Kerme
4	Ergänzung „Einmaliges vorzeitiges Knicken“, „Dauerhafte Endwuchshöhenbeschränkung für Knicks“, „Gehölzbestandener Graben“, „Vorhandenes Landschaftsschutzgebiet“, „Bauzeitliche Knickinanspruchnahme“, „Dauerhafte Grabenverrohrung“, „Bauzeitliche Grabenverrohrung“, „Quartierverlust Fledermäuse“, „Aufhebung Endwuchshöhenbeschränkung“ und „Bau- und Gründenkmaale“ in Legende	Dezember 2015	U. Kerme
5	Anpassung Darstellung „Einmaliges vorzeitiges Knicken“ und „Dauerhafte Endwuchshöhenbeschränkung für Knicks“	Dezember 2015	U. Kerme
6	Aktualisierung bzw. Ergänzung Maßnahmenpunkte V6	Dezember 2015	U. Kerme
7	Anpassung Darstellung Kataster	Dezember 2015	U. Kerme
8	Änderung doppelte Darstellung der Leitung LH-13-205	Dezember 2015	U. Kerme
9	Anpassung Schutzstatus Knicks an Waldflächen	Dezember 2015	U. Kerme
10	Umbenennung Maßnahme V8 in G1	Dezember 2015	U. Kerme
11	Änderung Schutzzäune	Dezember 2015	U. Kerme
12	Ergänzung nachrichtliches Grabungsschutzgebiet	Dezember 2015	U. Kerme
13	Aktualisierung Bestand	Dezember 2015	U. Kerme
14	Aktualisierung Bestand	Oktober 2016	U. Kerme
15	Anpassung Legende	Oktober 2016	U. Kerme
16	Aktualisierung technische Planung (Leitungszug, Schutzbereich, Arbeitsflächen, Provisorium)	Oktober 2016	U. Kerme
17	Anpassung Vogelschutzmarkierung	Oktober 2016	U. Kerme
18	Ergänzung Naturparke	Oktober 2016	U. Kerme
19	Ergänzung „Bauzeitliche Knickinanspruchnahme“ für Maststandorte	Oktober 2016	U. Kerme
20	Anpassung Eingriff „Einmaliges vorzeitiges Knicken“	Oktober 2016	U. Kerme
21	Aktualisierung „Schutzgebiete Natura 2000“	Oktober 2016	U. Kerme
22	Anpassung/Ergänzung Eingriff Überhälter	Oktober 2016	U. Kerme
23	Ergänzung Schutzzaun	Oktober 2016	U. Kerme
24	Anpassung Leitungsbezeichnung Bahnstrom in B2579 (Legende)	Oktober 2016	U. Kerme
25	V4 geändert in V4 a und V4 b	Oktober 2016	U. Kerme
26	Änderung Schutzzaun	Oktober 2016	U. Kerme
27	Anpassung Tabubereich	Oktober 2016	U. Kerme
28	Änderung „Eingriff in Gehölzbestand durch Überspannung“	Juli 2017	U. Kerme
29	Anpassung Konfliktkasten/ - nummer	Juli 2017	U. Kerme
30	Ergänzung „Bauzeitliche Knickinanspruchnahme“ (inkl. Konflikt- und Maßnahmenpunkte/-kästen)	Juli 2017	U. Kerme
31	Änderung Schutzzäune	Juli 2017	U. Kerme
32	Anpassung Legende	Juli 2017	U. Kerme
33	Aktualisierung Leitungszug, Arbeitsflächen, Zuwegungen, Provisorien gemäß technischer Planung	Juli 2017	U. Kerme
34	Anpassung Tabuflächen	Juli 2017	U. Kerme
35	Umbenennung Maßnahme G1 in V8	Dezember 2017	U. Kerme
36	Aktualisierung Leitungszug, Arbeitsflächen, Zuwegungen und	Oktober 2018	U. Kerme

LBP 380-kV-Freileitung Audorf-Flensburg Nr. 324  
Blatt Nr. 1.1 bis 1.65 „Bestands-, Konflikt- und Maßnahmenplan“  
Änderungsvermerk

Nr.	Art der Änderung	Datum	Name
	Provisorien gemäß technischer Planung		
37	Änderung/ Ergänzung Schutzzäune	Oktober 2018	

Blatt 1.21

Nr.	Art der Änderung	Datum	Name
1	Aktualisierung Leitungszüge, Schutzbereiche, Arbeitsflächen, Provisorien, Schutzgerüste und Zufahrten	Dezember 2015	U. Krome
2	Aktualisierung Legende	Dezember 2015	U. Krome
3	Redaktionelle Anpassung Legende Biotoptypenkürzel	Dezember 2015	U. Krome
4	Ergänzung „Einmaliges vorzeitiges Knicken“, „Dauerhafte Endwuchshöhenbeschränkung für Knicks“, „Gehölzbestandener Graben“, „Vorhandenes Landschaftsschutzgebiet“, „Bauzeitliche Knickinanspruchnahme“, „Dauerhafte Grabenverrohrung“, „Bauzeitliche Grabenverrohrung“, „Quartierverlust Fledermäuse“, „Aufhebung Endwuchshöhenbeschränkung“ und „Bau- und Gründenkmaale“ in Legende	Dezember 2015	U. Krome
5	Anpassung Darstellung „Einmaliges vorzeitiges Knicken“ und „Dauerhafte Endwuchshöhenbeschränkung für Knicks“	Dezember 2015	U. Krome
6	Aktualisierung bzw. Ergänzung Maßnahmenpunkte V6	Dezember 2015	U. Krome
7	Anpassung Darstellung Kataster	Dezember 2015	U. Krome
8	Änderung doppelte Darstellung der Leitung LH-13-205	Dezember 2015	U. Krome
9	Änderung Schutzzäune	Dezember 2015	U. Krome
10	Aktualisierung Bestand	Dezember 2015	U. Krome
11	Redaktionelle Anpassung Legende Biotoptypenkürzel	Dezember 2015	U. Krome
12	Anpassung Schutzstatus Knicks an Waldflächen	Dezember 2015	U. Krome
13	Ergänzung „Bauzeitliche Knickinanspruchnahme“ in Karte	Dezember 2015	U. Krome
14	Redaktionelle Anpassung Konflikt- und Maßnahmenpunkte	Dezember 2015	U. Krome
15	Anpassung „Verlust von Überhaltern“	Dezember 2015	U. Krome
16	Umbenennung Maßnahme V8 in G1	Dezember 2015	U. Krome
17	Ergänzung „Quartierverlust Fledermäuse“ in Karte	Dezember 2015	U. Krome
18	Ergänzung „Landschaftsschutzgebiet“	Dezember 2015	U. Krome
19	Aktualisierung Bestand	Oktober 2016	U. Krome
20	Anpassung Legende	Oktober 2016	U. Krome
21	Aktualisierung technische Planung (Leitungszug, Schutzbereich, Arbeitsflächen, Provisorium)	Oktober 2016	U. Krome
22	Ergänzung „Bauzeitliche Knickinanspruchnahme“ für Maststandorte	Oktober 2016	U. Krome
23	Anpassung Eingriff „Einmaliges vorzeitiges Knicken“	Oktober 2016	U. Krome
24	Maßnahmenpunkte G1 entfallen	Oktober 2016	U. Krome
25	Anpassung/Ergänzung Eingriff Überhälter	Oktober 2016	U. Krome
26	Ergänzung Schutzzaun	Oktober 2016	U. Krome
27	Anpassung Leitungsbezeichnung Bahnstrom in B2579 (Legende)	Oktober 2016	U. Krome
28	V4 geändert in V4 a und V4 b	Oktober 2016	U. Krome
29	Änderung Schutzzäune	Juli 2017	U. Krome
30	Anpassung/Ergänzung Eingriff Überhälter	Juli 2017	U. Krome
31	Anpassung Eingriff „Einmaliges vorzeitiges Knicken“	Juli 2017	U. Krome
32	Ergänzung Grabenverrohrung (inkl. Konflikt- und Maßnahmenpunkte/-kästen)	Juli 2017	U. Krome
33	Anpassung Tabuflächen	Juli 2017	U. Krome
34	Anpassung Konfliktkasten/ - nummer	Juli 2017	U. Krome

LBP 380-kV-Freileitung Audorf-Flensburg Nr. 324  
 Blatt Nr. 1.1 bis 1.65 „Bestands-, Konflikt- und Maßnahmenplan“  
 Änderungsvermerk

Nr.	Art der Änderung	Datum	Name
35	Ergänzung „Quartierverlust Fledermäuse“ in Karte	Juli 2017	U. Kerme
36	Anpassung Legende	Juli 2017	U. Kerme
37	Aktualisierung bzw. Ergänzung Maßnahmenpunkte V6	Juli 2017	U. Kerme
38	Ergänzung Konfliktkasten/ -nummer K-Ar 5	Juli 2017	U. Kerme
39	Ergänzung Maßnahmenkasten/ -nummer VAr 8	Juli 2017	U. Kerme
40	Aktualisierung Leitungszug, Arbeitsflächen, Zuwegungen, Provisorien gemäß technischer Planung	Juli 2017	U. Kerme
41	Ergänzung „Bauzeitliche Knickinanspruchnahme“ (inkl. Konflikt- und Maßnahmenpunkte/-kästen)	Juli 2017	U. Kerme
42	Umbenennung Maßnahme G1 in V8	Dezember 2017	U. Kerme
43	Aktualisierung Leitungszug, Arbeitsflächen, Zuwegungen, Schutzgerüste gemäß technischer Planung	Dezember 2017	U. Kerme
44	Aktualisierung Leitungszug, Arbeitsflächen, Zuwegungen und Provisorien gemäß technischer Planung	Oktober 2018	U. Kerme
45	Änderung/ Ergänzung Schutzzäune	Oktober 2018	U. Kerme
46	Aktualisierung Bestand	Oktober 2018	U. Kerme
47	Ergänzung Grabenverrohrung (inkl. Konflikt- und Maßnahmenpunkte/-kästen)	Oktober 2018	U. Kerme
48	Ergänzung Baueinsatzkabel	Oktober 2018	U. Kerme
49	Anpassung Eingriff „Einmaliges vorzeitiges Knicken“	Oktober 2018	U. Kerme

Blatt 1.22

Nr.	Art der Änderung	Datum	Name
1	Aktualisierung Leitungszüge, Schutzbereiche, Arbeitsflächen, Provisorien, Schutzgerüste und Zufahrten	Dezember 2015	U. Krome
2	Aktualisierung Legende	Dezember 2015	U. Krome
3	Redaktionelle Anpassung Legende Biotoptypenkürzel	Dezember 2015	U. Krome
4	Ergänzung „Einmaliges vorzeitiges Knicken“, „Dauerhafte Endwuchshöhenbeschränkung für Knicks“, „Gehölzbestandener Graben“, „Vorhandenes Landschaftsschutzgebiet“, „Bauzeitliche Knickinanspruchnahme“, „Dauerhafte Grabenverrohrung“, „Bauzeitliche Grabenverrohrung“, „Quartierverlust Fledermäuse“, „Aufhebung Endwuchshöhenbeschränkung“ und „Bau- und Gründenkmaale“ in Legende	Dezember 2015	U. Krome
5	Anpassung Darstellung „Einmaliges vorzeitiges Knicken“ und „Dauerhafte Endwuchshöhenbeschränkung für Knicks“	Dezember 2015	U. Krome
6	Aktualisierung bzw. Ergänzung Maßnahmenpunkte V6	Dezember 2015	U. Krome
7	Anpassung Darstellung Kataster	Dezember 2015	U. Krome
8	Änderung doppelte Darstellung der Leitung LH-13-205	Dezember 2015	U. Krome
9	Änderung Schutzzäune	Dezember 2015	U. Krome
10	Aktualisierung Bestand	Dezember 2015	U. Krome
11	Ergänzung „Bauzeitliche Knickinanspruchnahme“ in Karte	Dezember 2015	U. Krome
12	Redaktionelle Anpassung Konfliktpunkte	Dezember 2015	U. Krome
13	Anpassung „Verlust von Überhaltern“	Dezember 2015	U. Krome
14	Umbenennung Maßnahme V8 in G1	Dezember 2015	U. Krome
15	Änderung „Eingriff in Gehölzbestand durch Überspannung“	Dezember 2015	U. Krome
16	Änderung Vogelschutzmarkierung	Dezember 2015	U. Krome
17	Aktualisierung Bestand	Oktober 2016	U. Krome
18	Anpassung Legende	Oktober 2016	U. Krome
19	Aktualisierung technische Planung (Leitungszug, Schutzbereich, Arbeitsflächen, Provisorium)	Oktober 2016	U. Krome
20	Anpassung Vogelschutzmarkierung	Oktober 2016	U. Krome
21	Ergänzung „Bauzeitliche Knickinanspruchnahme“ für Maststandorte	Oktober 2016	U. Krome
22	Anpassung Eingriff „Einmaliges vorzeitiges Knicken“	Oktober 2016	U. Krome
23	Maßnahmenpunkte G1 entfallen	Oktober 2016	U. Krome
24	Anpassung/Ergänzung Eingriff Überhälter	Oktober 2016	U. Krome
25	Ergänzung Schutzzaun	Oktober 2016	U. Krome
26	Anpassung Leitungsbezeichnung Bahnstrom in B2579 (Legende)	Oktober 2016	U. Krome
27	V4 geändert in V4 a und V4 b	Oktober 2016	U. Krome
28	Aktualisierung Bestand	Juli 2017	U. Krome
29	Änderung Schutzzäune	Juli 2017	U. Krome
30	Anpassung/Ergänzung Eingriff Überhälter	Juli 2017	U. Krome
31	Anpassung Eingriff „Einmaliges vorzeitiges Knicken“	Juli 2017	U. Krome
32	Anpassung Konfliktkasten/ - nummer	Juli 2017	U. Krome
33	Ergänzung Grabenverrohrung (inkl. Konflikt- und Maßnahmenpunkte/-kästen)	Juli 2017	U. Krome
34	Anpassung Tabuflächen	Juli 2017	U. Krome

LBP 380-kV-Freileitung Audorf-Flensburg Nr. 324  
 Blatt Nr. 1.1 bis 1.65 „Bestands-, Konflikt- und Maßnahmenplan“  
 Änderungsvermerk


Nr.	Art der Änderung	Datum	Name
35	Anpassung Legende	Juli 2017	U. Kerme
36	Aktualisierung bzw. Ergänzung Maßnahmenpunkte V6	Juli 2017	U. Kerme
37	Ergänzung Maßnahmenkasten/ -nummer VAr 5	Juli 2017	U. Kerme
38	Ergänzung Konfliktkasten/ -nummer K-Ar 6	Juli 2017	U. Kerme
39	Ergänzung Konfliktkasten/ -nummer K-Ar 5	Juli 2017	U. Kerme
40	Ergänzung Maßnahmenkasten/ -nummer VAr 8	Juli 2017	U. Kerme
41	Aktualisierung Leitungszug, Arbeitsflächen, Zuwegungen, Provisorien gemäß technischer Planung	Juli 2017	U. Kerme
42	Ergänzung „Bauzeitliche Knickinanspruchnahme“ (inkl. Konflikt- und Maßnahmenpunkte/-kästen)	Juli 2017	U. Kerme
43	Umbenennung Maßnahme G1 in V8	Dezember 2017	U. Kerme
44	Aktualisierung Leitungszug, Arbeitsflächen, Zuwegungen, Schutzgerüste gemäß technischer Planung	Dezember 2017	U. Kerme
45	Aktualisierung Leitungszug, Arbeitsflächen, Zuwegungen und Provisorien gemäß technischer Planung	Oktober 2018	U. Kerme
46	Änderung/ Ergänzung Schutzzäune	Oktober 2018	U. Kerme
47	Aktualisierung Bestand	Oktober 2018	U. Kerme
48	Ergänzung Grabenverrohrung (inkl. Konflikt- und Maßnahmenpunkte/-kästen)	Oktober 2018	U. Kerme
49	Ergänzung Baueinsatzkabel	Oktober 2018	U. Kerme
50	Anpassung Eingriff „Einmaliges vorzeitiges Knicken“	Oktober 2018	U. Kerme

Blatt 1.23

Nr.	Art der Änderung	Datum	Name
1	Aktualisierung Leitungszüge, Schutzbereiche, Arbeitsflächen, Provisorien, Schutzgerüste und Zufahrten	Dezember 2015	U. Kermer
2	Aktualisierung Legende	Dezember 2015	U. Kermer
3	Redaktionelle Anpassung Legende Biotoptypenkürzel	Dezember 2015	U. Kermer
4	Ergänzung „Einmaliges vorzeitiges Knicken“, „Dauerhafte Endwuchshöhenbeschränkung für Knicks“, „Gehölzbestandener Graben“, „Vorhandenes Landschaftsschutzgebiet“, „Bauzeitliche Knickinanspruchnahme“, „Dauerhafte Grabenverrohrung“, „Bauzeitliche Grabenverrohrung“, „Quartierverlust Fledermäuse“, „Aufhebung Endwuchshöhenbeschränkung“ und „Bau- und Gründenkmaale“ in Legende	Dezember 2015	U. Kermer
5	Anpassung Darstellung „Einmaliges vorzeitiges Knicken“ und „Dauerhafte Endwuchshöhenbeschränkung für Knicks“	Dezember 2015	U. Kermer
6	Aktualisierung bzw. Ergänzung Maßnahmenpunkte V6	Dezember 2015	U. Kermer
7	Anpassung Darstellung Kataster	Dezember 2015	U. Kermer
8	Änderung doppelte Darstellung der Leitung LH-13-205	Dezember 2015	U. Kermer
9	Änderung Schutzzäune	Dezember 2015	U. Kermer
10	Aktualisierung Bestand	Dezember 2015	U. Kermer
11	Ergänzung „Dauerhafte Endwuchshöhenbeschränkung“	Dezember 2015	U. Kermer
12	Ergänzung „Bauzeitliche Knickinanspruchnahme“ in Karte	Dezember 2015	U. Kermer
13	Redaktionelle Anpassung Konfliktpunkte	Dezember 2015	U. Kermer
14	Anpassung „Verlust von Überhaltern“	Dezember 2015	U. Kermer
15	Umbenennung Maßnahme V8 in G1	Dezember 2015	U. Kermer
16	Änderung Vogelschutzmarkierung	Dezember 2015	U. Kermer
17	Anpassung Tabubereich um lineare und potenzielle Landschaftselemente	Dezember 2015	U. Kermer
18	Aktualisierung Bestand	Oktober 2016	U. Kermer
19	Anpassung Legende	Oktober 2016	U. Kermer
20	Aktualisierung technische Planung (Leitungszug, Schutzbereich, Arbeitsflächen, Provisorium)	Oktober 2016	U. Kermer
21	Anpassung Maßnahmenpunkte V6	Oktober 2016	U. Kermer
22	Anpassung/Ergänzung Eingriff Überhälter	Oktober 2016	U. Kermer
23	Anpassung Leitungsbezeichnung Bahnstrom in B2579 (Legende)	Oktober 2016	U. Kermer
24	V4 geändert in V4 a und V4 b	Oktober 2016	U. Kermer
25	Aktualisierung Bestand	Juli 2017	U. Kermer
26	Änderung Schutzzäune	Juli 2017	U. Kermer
27	Anpassung/Ergänzung Eingriff Überhälter	Juli 2017	U. Kermer
28	Anpassung Eingriff „Einmaliges vorzeitiges Knicken“	Juli 2017	U. Kermer
29	Anpassung Konfliktkasten/ - nummer	Juli 2017	U. Kermer
30	Anpassung Legende	Juli 2017	U. Kermer
31	Aktualisierung Leitungszug, Arbeitsflächen, Zuwegungen, Provisorien gemäß technischer Planung	Juli 2017	U. Kermer
32	Umbenennung Maßnahme G1 in V8	Dezember 2017	U. Kermer
33	Aktualisierung Leitungszug, Arbeitsflächen, Zuwegungen und Provisorien gemäß technischer Planung	Oktober 2018	U. Kermer



LBP 380-kV-Freileitung Audorf-Flensburg Nr. 324  
Blatt Nr. 1.1 bis 1.65 „Bestands-, Konflikt- und Maßnahmenplan“  
Änderungsvermerk

Nr.	Art der Änderung	Datum	Name
34	Änderung Schutzzäune	Oktober 2018	

Blatt 1.23a

Nr.	Art der Änderung	Datum	Name
1	Aktualisierung Leitungszüge, Schutzbereiche, Arbeitsflächen, Provisorien, Schutzgerüste und Zufahrten	Dezember 2015	U. Kerme
2	Aktualisierung Legende	Dezember 2015	U. Kerme
3	Redaktionelle Anpassung Legende Biotoptypenkürzel	Dezember 2015	U. Kerme
4	Ergänzung „Einmaliges vorzeitiges Knicken“, „Dauerhafte Endwuchshöhenbeschränkung für Knicks“, „Gehölzbestandener Graben“, „Vorhandenes Landschaftsschutzgebiet“, „Bauzeitliche Knickinanspruchnahme“, „Dauerhafte Grabenverrohrung“, „Bauzeitliche Grabenverrohrung“, „Quartierverlust Fledermäuse“, „Aufhebung Endwuchshöhenbeschränkung“ und „Bau- und Gründenkmaale“ in Legende	Dezember 2015	U. Kerme
5	Anpassung Darstellung „Einmaliges vorzeitiges Knicken“ und „Dauerhafte Endwuchshöhenbeschränkung für Knicks“	Dezember 2015	U. Kerme
6	Aktualisierung bzw. Ergänzung Maßnahmenpunkte V6	Dezember 2015	U. Kerme
7	Anpassung Darstellung Kataster	Dezember 2015	U. Kerme
8	Änderung doppelte Darstellung der Leitung LH-13-205	Dezember 2015	U. Kerme
9	Aktualisierung Leitungszug inklusive Anpassung Vogelschutzmarkierung LH-13-324, LH-13-102	Dezember 2015	U. Kerme
10	Anpassung „Einmaliges vorzeitiges Knicken“	Dezember 2015	U. Kerme
11	Ergänzung „Dauerhafte Endwuchshöhenbeschränkung“	Dezember 2015	U. Kerme
12	Redaktionelle Anpassung Konfliktpunkte	Dezember 2015	U. Kerme
13	Aktualisierung Bestand	Dezember 2015	U. Kerme
14	Anpassung „Verlust von Überhaltern“	Dezember 2015	U. Kerme
15	Umbenennung Maßnahme V8 in G1	Dezember 2015	U. Kerme
16	Änderung Vogelschutzmarkierung	Dezember 2015	U. Kerme
17	Anpassung Tabubereich um lineare und potenzielle Landschaftselemente	Dezember 2015	U. Kerme
18	Änderung Schutzzäune	Dezember 2015	U. Kerme
19	Aktualisierung Bestand	Oktober 2016	U. Kerme
20	Anpassung Legende	Oktober 2016	U. Kerme
21	Aktualisierung technische Planung (Leitungszug, Schutzbereich, Arbeitsflächen, Provisorium)	Oktober 2016	U. Kerme
22	Anpassung/Ergänzung Eingriff Überhälter	Oktober 2016	U. Kerme
23	Anpassung Leitungsbezeichnung Bahnstrom in B2579 (Legende)	Oktober 2016	U. Kerme
24	V4 geändert in V4 a und V4 b	Oktober 2016	U. Kerme
25	Änderung Schutzzäune	Juli 2017	U. Kerme
26	Anpassung/Ergänzung Eingriff Überhälter	Juli 2017	U. Kerme
27	Anpassung Eingriff „Einmaliges vorzeitiges Knicken“	Juli 2017	U. Kerme
28	Aktualisierung Bestand	Juli 2017	U. Kerme
29	Anpassung Legende	Juli 2017	U. Kerme
30	Aktualisierung Leitungszug, Arbeitsflächen, Zuwegungen, Provisorien gemäß technischer Planung	Juli 2017	U. Kerme
31	Umbenennung Maßnahme G1 in V8	Dezember 2017	U. Kerme
32	Aktualisierung Leitungszug, Arbeitsflächen, Zuwegungen und Provisorien gemäß technischer Planung	Oktober 2018	U. Kerme
33	Änderung Schutzzäune	Oktober 2018	U. Kerme

Blatt 1.36

Nr.	Art der Änderung	Datum	Name
1	Aktualisierung Leitungszüge, Schutzbereiche, Arbeitsflächen, Provisorien, Schutzgerüste und Zufahrten	Dezember 2015	U. Kerme
2	Aktualisierung Legende	Dezember 2015	U. Kerme
3	Redaktionelle Anpassung Legende Biotoptypenkürzel	Dezember 2015	U. Kerme
4	Ergänzung „Einmaliges vorzeitiges Knicken“, „Dauerhafte Endwuchshöhenbeschränkung für Knicks“, „Gehölzbestandener Graben“, „Vorhandenes Landschaftsschutzgebiet“, „Bauzeitliche Knickinanspruchnahme“, „Dauerhafte Grabenverrohrung“, „Bauzeitliche Grabenverrohrung“, „Quartierverlust Fledermäuse“, „Aufhebung Endwuchshöhenbeschränkung“ und „Bau- und Gründenkmaale“ in Legende	Dezember 2015	U. Kerme
5	Anpassung Darstellung „Einmaliges vorzeitiges Knicken“ und „Dauerhafte Endwuchshöhenbeschränkung für Knicks“	Dezember 2015	U. Kerme
6	Aktualisierung bzw. Ergänzung Maßnahmenpunkte V6	Dezember 2015	U. Kerme
7	Anpassung Darstellung Kataster	Dezember 2015	U. Kerme
8	Anpassung Schutzstatus Knicks an Waldflächen	Dezember 2015	U. Kerme
9	Ergänzung „Bauzeitliche Knickinanspruchnahme“ in Karte	Dezember 2015	U. Kerme
10	Redaktionelle Anpassung Konfliktpunkte	Dezember 2015	U. Kerme
11	Aktualisierung Bestand	Dezember 2015	U. Kerme
12	Anpassung „Verlust von Überhaltern“	Dezember 2015	U. Kerme
13	Anpassung Tabubereich um lineare und potenzielle Landschaftselemente	Dezember 2015	U. Kerme
14	Änderung Schutzzäune	Dezember 2015	U. Kerme
15	Aktualisierung Bestand	Oktober 2016	U. Kerme
16	Anpassung Legende	Oktober 2016	U. Kerme
17	Aktualisierung technische Planung (Leitungszug, Schutzbereich, Arbeitsflächen, Provisorium)	Oktober 2016	U. Kerme
18	Anpassung Vogelschutzmarkierung	Oktober 2016	U. Kerme
19	Ergänzung „Bauzeitliche Knickinanspruchnahme“ für Maststandorte	Oktober 2016	U. Kerme
20	Anpassung Eingriff „Einmaliges vorzeitiges Knicken“	Oktober 2016	U. Kerme
21	Anpassung/Ergänzung Eingriff Überhälter	Oktober 2016	U. Kerme
22	Ergänzung Schutzzaun	Oktober 2016	U. Kerme
23	Anpassung Leitungsbezeichnung Bahnstrom in B2579 (Legende)	Oktober 2016	U. Kerme
24	V4 geändert in V4 a und V4 b	Oktober 2016	U. Kerme
25	Ergänzung Grabenverrohrung (inkl. Konflikt- und Maßnahmenpunkte/-kästen)	Juli 2017	U. Kerme
26	Änderung Schutzzäune	Juli 2017	U. Kerme
27	Anpassung Legende	Juli 2017	U. Kerme
28	Ergänzung Maßnahmenkasten/ -nummer VAr 5	Juli 2017	U. Kerme
29	Ergänzung Konfliktkasten/ -nummer K-Ar 6	Juli 2017	U. Kerme
30	Aktualisierung Leitungszug, Arbeitsflächen, Zuwegungen, Provisorien gemäß technischer Planung	Juli 2017	U. Kerme
31	Anpassung Tabuflächen	Juli 2017	U. Kerme
32	Aktualisierung Leitungszug, Arbeitsflächen, Zuwegungen und Provisorien gemäß technischer Planung	Oktober 2018	U. Kerme
33	Änderung/ Ergänzung Schutzzäune	Oktober 2018	U. Kerme

LBP 380-kV-Freileitung Audorf-Flensburg Nr. 324  
Blatt Nr. 1.1 bis 1.65 „Bestands-, Konflikt- und Maßnahmenplan“  
Änderungsvermerk

Nr.	Art der Änderung	Datum	Name
34	Anpassung Eingriff „Einmaliges vorzeitiges Knicken“	Oktober 2018	



Blatt 1.38

Nr.	Art der Änderung	Datum	Name
1	Aktualisierung Leitungszüge, Schutzbereiche, Arbeitsflächen, Provisorien, Schutzgerüste und Zufahrten	Dezember 2015	U. Kerme
2	Aktualisierung Legende	Dezember 2015	U. Kerme
3	Redaktionelle Anpassung Legende Biotoptypenkürzel	Dezember 2015	U. Kerme
4	Ergänzung „Einmaliges vorzeitiges Knicken“, „Dauerhafte Endwuchshöhenbeschränkung für Knicks“, „Gehölzbestandener Graben“, „Vorhandenes Landschaftsschutzgebiet“, „Bauzeitliche Knickinanspruchnahme“, „Dauerhafte Grabenverrohrung“, „Bauzeitliche Grabenverrohrung“, „Quartierverlust Fledermäuse“, „Aufhebung Endwuchshöhenbeschränkung“ und „Bau- und Gründenkmaale“ in Legende	Dezember 2015	U. Kerme
5	Anpassung Darstellung „Einmaliges vorzeitiges Knicken“ und „Dauerhafte Endwuchshöhenbeschränkung für Knicks“	Dezember 2015	U. Kerme
6	Aktualisierung bzw. Ergänzung Maßnahmenpunkte V6	Dezember 2015	U. Kerme
7	Anpassung Darstellung Kataster	Dezember 2015	U. Kerme
8	Änderung Schutzzäune	Dezember 2015	U. Kerme
9	Aktualisierung Bestand	Dezember 2015	U. Kerme
10	Anpassung Schutzstatus + Tabubereich Ruderaler Saum	Dezember 2015	U. Kerme
11	Anpassung Vogelschutzmarkierung	Dezember 2015	U. Kerme
12	Aktualisierung Bestand	Oktober 2016	U. Kerme
13	Anpassung Legende	Oktober 2016	U. Kerme
14	Aktualisierung technische Planung (Leitungszug, Schutzbereich, Arbeitsflächen, Provisorium)	Oktober 2016	U. Kerme
15	Anpassung Vogelschutzmarkierung	Oktober 2016	U. Kerme
16	Ergänzung „Bauzeitliche Knickinanspruchnahme“ für Maststandorte	Oktober 2016	U. Kerme
17	Anpassung Eingriff „Einmaliges vorzeitiges Knicken“	Oktober 2016	U. Kerme
18	Anpassung/Ergänzung Eingriff Überhälter	Oktober 2016	U. Kerme
19	Ergänzung Schutzzaun	Oktober 2016	U. Kerme
20	Anpassung Leitungsbezeichnung Bahnstrom in B2579 (Legende)	Oktober 2016	U. Kerme
21	V4 geändert in V4 a und V4 b	Oktober 2016	U. Kerme
22	Anpassung Konfliktkasten/ - nummer	Juli 2017	U. Kerme
23	Ergänzung „Bauzeitliche Knickinanspruchnahme“ (inkl. Konflikt- und Maßnahmenpunkte/-kästen)	Juli 2017	U. Kerme
24	Anpassung Tabuflächen	Juli 2017	U. Kerme
25	Änderung Schutzzäune	Juli 2017	U. Kerme
26	Anpassung Legende	Juli 2017	U. Kerme
27	Aktualisierung bzw. Ergänzung Maßnahmenpunkte V6	Juli 2017	U. Kerme
28	Aktualisierung Leitungszug, Arbeitsflächen, Zuwegungen, Provisorien gemäß technischer Planung	Juli 2017	U. Kerme
29	Aktualisierung Leitungszug, Arbeitsflächen, Zuwegungen und Provisorien gemäß technischer Planung	Oktober 2018	U. Kerme
30	Änderung Schutzzäune	Oktober 2018	U. Kerme
31	Anpassung/Ergänzung Eingriff Überhälter	Oktober 2018	U. Kerme
32	Anpassung Eingriff „Einmaliges vorzeitiges Knicken“	Oktober 2018	U. Kerme

Blatt 1.39

Nr.	Art der Änderung	Datum	Name
1	Aktualisierung Leitungszüge, Schutzbereiche, Arbeitsflächen, Provisorien, Schutzgerüste und Zufahrten	Dezember 2015	U. Kerme
2	Aktualisierung Legende	Dezember 2015	U. Kerme
3	Redaktionelle Anpassung Legende Biotoptypenkürzel	Dezember 2015	U. Kerme
4	Ergänzung „Einmaliges vorzeitiges Knicken“, „Dauerhafte Endwuchshöhenbeschränkung für Knicks“, „Gehölzbestandener Graben“, „Vorhandenes Landschaftsschutzgebiet“, „Bauzeitliche Knickinanspruchnahme“, „Dauerhafte Grabenverrohrung“, „Bauzeitliche Grabenverrohrung“, „Quartierverlust Fledermäuse“, „Aufhebung Endwuchshöhenbeschränkung“ und „Bau- und Gründenkmaale“ in Legende	Dezember 2015	U. Kerme
5	Anpassung Darstellung „Einmaliges vorzeitiges Knicken“ und „Dauerhafte Endwuchshöhenbeschränkung für Knicks“	Dezember 2015	U. Kerme
6	Aktualisierung bzw. Ergänzung Maßnahmenpunkte V6	Dezember 2015	U. Kerme
7	Anpassung Darstellung Kataster	Dezember 2015	U. Kerme
8	Änderung Schutzzäune	Dezember 2015	U. Kerme
9	Aktualisierung Bestand	Dezember 2015	U. Kerme
10	Anpassung Vogelschutzmarkierung	Dezember 2015	U. Kerme
11	Aktualisierung Blattausschnitt	Dezember 2015	U. Kerme
12	Anpassung Legende	Oktober 2016	U. Kerme
13	Aktualisierung technische Planung (Leitungszug, Schutzbereich, Arbeitsflächen, Provisorium)	Oktober 2016	U. Kerme
14	Anpassung Vogelschutzmarkierung	Oktober 2016	U. Kerme
15	Ergänzung „Bauzeitliche Knickinanspruchnahme“ für Maststandorte	Oktober 2016	U. Kerme
16	Anpassung Eingriff „Einmaliges vorzeitiges Knicken“	Oktober 2016	U. Kerme
17	Anpassung/Ergänzung Eingriff Überhälter	Oktober 2016	U. Kerme
18	Ergänzung Schutzzaun	Oktober 2016	U. Kerme
19	Anpassung Leitungsbezeichnung Bahnstrom in B2579 (Legende)	Oktober 2016	U. Kerme
20	V4 geändert in V4 a und V4 b	Oktober 2016	U. Kerme
21	Aktualisierung Bestand	Juli 2017	U. Kerme
22	Anpassung Eingriff „Einmaliges vorzeitiges Knicken“	Juli 2017	U. Kerme
23	Anpassung Konfliktkasten/ - nummer	Juli 2017	U. Kerme
24	Ergänzung „Bauzeitliche Knickinanspruchnahme“ (inkl. Konflikt- und Maßnahmenpunkte/-kästen)	Juli 2017	U. Kerme
25	Anpassung Tabuflächen	Juli 2017	U. Kerme
26	Änderung Schutzzäune	Juli 2017	U. Kerme
27	Anpassung Legende	Juli 2017	U. Kerme
28	Aktualisierung bzw. Ergänzung Maßnahmenpunkte V6	Juli 2017	U. Kerme
29	Aktualisierung Leitungszug, Arbeitsflächen, Zuwegungen, Provisorien gemäß technischer Planung	Juli 2017	U. Kerme
30	Aktualisierung Leitungszug, Arbeitsflächen, Zuwegungen und Provisorien gemäß technischer Planung	Oktober 2018	U. Kerme
31	Änderung Schutzzäune	Oktober 2018	U. Kerme
32	Ergänzung Vogelschutzmarkierung	Oktober 2018	U. Kerme
33	Ergänzung UW Schuby	Oktober 2018	U. Kerme

LBP 380-kV-Freileitung Audorf-Flensburg Nr. 324  
Blatt Nr. 1.1 bis 1.65 „Bestands-, Konflikt- und Maßnahmenplan“  
Änderungsvermerk

Nr.	Art der Änderung	Datum	Name
34	Anpassung/Ergänzung Eingriff Überhälter	Oktober 2018	
35	Anpassung Eingriff „Einmaliges vorzeitiges Knicken“	Oktober 2018	

Blatt 1.40

Nr.	Art der Änderung	Datum	Name
1	Aktualisierung Leitungszüge, Schutzbereiche, Arbeitsflächen, Provisorien, Schutzgerüste und Zufahrten	Dezember 2015	U. Kerme
2	Aktualisierung Legende	Dezember 2015	U. Kerme
3	Redaktionelle Anpassung Legende Biotoptypenkürzel	Dezember 2015	U. Kerme
4	Ergänzung „Einmaliges vorzeitiges Knicken“, „Dauerhafte Endwuchshöhenbeschränkung für Knicks“, „Gehölzbestandener Graben“, „Vorhandenes Landschaftsschutzgebiet“, „Bauzeitliche Knickinanspruchnahme“, „Dauerhafte Grabenverrohrung“, „Bauzeitliche Grabenverrohrung“, „Quartierverlust Fledermäuse“, „Aufhebung Endwuchshöhenbeschränkung“ und „Bau- und Gründenkmaale“ in Legende	Dezember 2015	U. Kerme
5	Anpassung Darstellung „Einmaliges vorzeitiges Knicken“ und „Dauerhafte Endwuchshöhenbeschränkung für Knicks“	Dezember 2015	U. Kerme
6	Aktualisierung bzw. Ergänzung Maßnahmenpunkte V6	Dezember 2015	U. Kerme
7	Anpassung Darstellung Kataster	Dezember 2015	U. Kerme
8	Aktualisierung Bestand	Dezember 2015	U. Kerme
9	Änderung Schutzzäune	Dezember 2015	U. Kerme
10	Anpassung Vogelschutzmarkierung	Dezember 2015	U. Kerme
11	Anpassung „Verlust von Überhaltern“	Dezember 2015	U. Kerme
12	Aktualisierung Bestand	Oktober 2016	U. Kerme
13	Anpassung Legende	Oktober 2016	U. Kerme
14	Aktualisierung technische Planung (Leitungszug, Schutzbereich, Arbeitsflächen, Provisorium)	Oktober 2016	U. Kerme
15	Anpassung Vogelschutzmarkierung	Oktober 2016	U. Kerme
16	Ergänzung „Bauzeitliche Knickinanspruchnahme“ für Maststandorte	Oktober 2016	U. Kerme
17	Anpassung Eingriff „Einmaliges vorzeitiges Knicken“	Oktober 2016	U. Kerme
18	Anpassung/Ergänzung Eingriff Überhälter	Oktober 2016	U. Kerme
19	Ergänzung Schutzzaun	Oktober 2016	U. Kerme
20	Anpassung Leitungsbezeichnung Bahnstrom in B2579 (Legende)	Oktober 2016	U. Kerme
21	V4 geändert in V4 a und V4 b	Oktober 2016	U. Kerme
22	Aktualisierung Bestand	Juli 2017	U. Kerme
23	Anpassung Eingriff „Einmaliges vorzeitiges Knicken“	Juli 2017	U. Kerme
24	Anpassung Tabuflächen	Juli 2017	U. Kerme
25	Änderung Schutzzäune	Juli 2017	U. Kerme
26	Anpassung Legende	Juli 2017	U. Kerme
27	Aktualisierung bzw. Ergänzung Maßnahmenpunkte V6	Juli 2017	U. Kerme
28	Aktualisierung Leitungszug, Arbeitsflächen, Zuwegungen, Provisorien gemäß technischer Planung	Juli 2017	U. Kerme
29	Ergänzung Grabenverrohrung (inkl. Konflikt- und Maßnahmenpunkte/-kästen)	Juli 2017	U. Kerme
30	Aktualisierung Leitungszug, Arbeitsflächen, Zuwegungen und Provisorien gemäß technischer Planung	Oktober 2018	U. Kerme
31	Änderung/ Ergänzung Schutzzäune	Oktober 2018	U. Kerme
32	Ergänzung Vogelschutzmarkierung	Oktober 2018	U. Kerme
33	Ergänzung Schuby	Oktober 2018	U. Kerme



LBP 380-kV-Freileitung Audorf-Flensburg Nr. 324  
Blatt Nr. 1.1 bis 1.65 „Bestands-, Konflikt- und Maßnahmenplan“  
Änderungsvermerk

Nr.	Art der Änderung	Datum	Name
34	Aktualisierung Bestand	Oktober 2018	u. Kerme
35	Anpassung/Ergänzung Eingriff Überhälter	Oktober 2018	u. Kerme
36	Anpassung Eingriff „Einmaliges vorzeitiges Knicken“	Oktober 2018	u. Kerme

Blatt 1.41

Nr.	Art der Änderung	Datum	Name
1	Aktualisierung Leitungszüge, Schutzbereiche, Arbeitsflächen, Provisorien, Schutzgerüste und Zufahrten	Dezember 2015	U. Kerme
2	Aktualisierung Legende	Dezember 2015	U. Kerme
3	Redaktionelle Anpassung Legende Biotoptypenkürzel	Dezember 2015	U. Kerme
4	Ergänzung „Einmaliges vorzeitiges Knicken“, „Dauerhafte Endwuchshöhenbeschränkung für Knicks“, „Gehölzbestandener Graben“, „Vorhandenes Landschaftsschutzgebiet“, „Bauzeitliche Knickinanspruchnahme“, „Dauerhafte Grabenverrohrung“, „Bauzeitliche Grabenverrohrung“, „Quartierverlust Fledermäuse“, „Aufhebung Endwuchshöhenbeschränkung“ und „Bau- und Gründenkmaale“ in Legende	Dezember 2015	U. Kerme
5	Anpassung Darstellung „Einmaliges vorzeitiges Knicken“ und „Dauerhafte Endwuchshöhenbeschränkung für Knicks“	Dezember 2015	U. Kerme
6	Aktualisierung bzw. Ergänzung Maßnahmenpunkte V6	Dezember 2015	U. Kerme
7	Anpassung Darstellung Kataster	Dezember 2015	U. Kerme
8	Aktualisierung Bestand	Dezember 2015	U. Kerme
9	Anpassung Schutzstatus Knicks an Waldflächen	Dezember 2015	U. Kerme
10	Anpassung Vogelschutzmarkierung	Dezember 2015	U. Kerme
11	Ergänzung „Bauzeitliche Grabenverrohrung“ in Karte	Dezember 2015	U. Kerme
12	Redaktionelle Anpassung Konflikt- und Maßnahmenpunkte	Dezember 2015	U. Kerme
13	Ergänzung „Bauzeitliche Knickinanspruchnahme“ in Karte	Dezember 2015	U. Kerme
14	Anpassung „Verlust von Überhaltern“	Dezember 2015	U. Kerme
15	Anpassung Tabubereich um lineare und potenzielle Landschaftselemente	Dezember 2015	U. Kerme
16	Änderung Schutzzäune	Dezember 2015	U. Kerme
17	Aktualisierung Bestand	Oktober 2016	U. Kerme
18	Anpassung Legende	Oktober 2016	U. Kerme
19	Aktualisierung technische Planung (Leitungszug, Schutzbereich, Arbeitsflächen, Provisorium)	Oktober 2016	U. Kerme
20	Anpassung/Ergänzung Eingriff Überhälter	Oktober 2016	U. Kerme
21	Anpassung Leitungsbezeichnung Bahnstrom in B2579 (Legende)	Oktober 2016	U. Kerme
22	V4 geändert in V4 a und V4 b	Oktober 2016	U. Kerme
22	Anpassung Vogelschutzmarkierung	Oktober 2016	U. Kerme
23	Änderung Schutzzäune	Juli 2017	U. Kerme
24	Anpassung Legende	Juli 2017	U. Kerme
25	Ergänzung Maßnahmenkasten/ -nummer VAr 5	Juli 2017	U. Kerme
26	Ergänzung Konfliktkasten/ -nummer K-Ar 6	Juli 2017	U. Kerme
27	Aktualisierung Leitungszug, Arbeitsflächen, Zuwegungen, Provisorien gemäß technischer Planung	Juli 2017	U. Kerme
28	Anpassung Tabuflächen	Juli 2017	U. Kerme
29	Aktualisierung Leitungszug, Arbeitsflächen, Zuwegungen und Provisorien gemäß technischer Planung	Oktober 2018	U. Kerme
30	Änderung/ Ergänzung Schutzzäune	Oktober 2018	U. Kerme
31	Ergänzung Vogelschutzmarkierung	Oktober 2018	U. Kerme
32	Ergänzung UW Schuby	Oktober 2018	U. Kerme

LBP 380-kV-Freileitung Audorf-Flensburg Nr. 324  
Blatt Nr. 1.1 bis 1.65 „Bestands-, Konflikt- und Maßnahmenplan“  
Änderungsvermerk

Nr.	Art der Änderung	Datum	Name
33	Aktualisierung Bestand	Oktober 2018	u. Kerme
34	Anpassung/Ergänzung Eingriff Überhälter	Oktober 2018	u. Kerme
35	Anpassung Eingriff „Einmaliges vorzeitiges Knicken“	Oktober 2018	u. Kerme

Blatt 1.42












Nr.	Art der Änderung	Datum	Name
1	Aktualisierung Leitungszüge, Schutzbereiche, Arbeitsflächen, Provisorien, Schutzgerüste und Zufahrten	Dezember 2015	U. Kerme
2	Aktualisierung Legende	Dezember 2015	U. Kerme
3	Redaktionelle Anpassung Legende Biotoptypenkürzel	Dezember 2015	U. Kerme
4	Ergänzung „Einmaliges vorzeitiges Knicken“, „Dauerhafte Endwuchshöhenbeschränkung für Knicks“, „Gehölzbestandener Graben“, „Vorhandenes Landschaftsschutzgebiet“, „Bauzeitliche Knickinanspruchnahme“, „Dauerhafte Grabenverrohrung“, „Bauzeitliche Grabenverrohrung“, „Quartierverlust Fledermäuse“, „Aufhebung Endwuchshöhenbeschränkung“ und „Bau- und Gründenkmaale“ in Legende	Dezember 2015	U. Kerme
5	Anpassung Darstellung „Einmaliges vorzeitiges Knicken“ und „Dauerhafte Endwuchshöhenbeschränkung für Knicks“	Dezember 2015	U. Kerme
6	Aktualisierung bzw. Ergänzung Maßnahmenpunkte V6	Dezember 2015	U. Kerme
7	Anpassung Darstellung Kataster	Dezember 2015	U. Kerme
8	Anpassung Schutzstatus Knicks an Waldflächen	Dezember 2015	U. Kerme
9	Aktualisierung Bestand	Dezember 2015	U. Kerme
10	Anpassung „Verlust von Überhältern“	Dezember 2015	U. Kerme
11	Änderung Schutzzäune	Dezember 2015	U. Kerme
12	Aktualisierung Bestand	Oktober 2016	U. Kerme
13	Anpassung Legende	Oktober 2016	U. Kerme
14	Aktualisierung technische Planung (Leitungszug, Schutzbereich, Arbeitsflächen, Provisorium)	Oktober 2016	U. Kerme
15	Anpassung/Ergänzung Eingriff Überhälter	Oktober 2016	U. Kerme
16	Anpassung Leitungsbezeichnung Bahnstrom in B2579 (Karte und Legende)	Oktober 2016	U. Kerme
17	V4 geändert in V4 a und V4 b	Oktober 2016	U. Kerme
18	Änderung Schutzbereich an der Leitung	Oktober 2016	U. Kerme
19	Anpassung Konfliktkasten/ -nummer	Juli 2017	U. Kerme
20	Ergänzung „Bauzeitliche Knickinanspruchnahme“ (inkl. Konflikt- und Maßnahmenpunkte/-kästen)	Juli 2017	U. Kerme
21	Änderung Schutzzäune	Juli 2017	U. Kerme
22	Anpassung Legende	Juli 2017	U. Kerme
23	Ergänzung bestehende Kompensationsfläche	Juli 2017	U. Kerme
24	Ergänzung Konfliktkasten/ -nummer K-A	Juli 2017	U. Kerme
25	Aktualisierung Leitungszug, Arbeitsflächen, Zuwegungen, Provisorien gemäß technischer Planung	Juli 2017	U. Kerme
26	Anpassung Tabuflächen	Juli 2017	U. Kerme
27	Aktualisierung Leitungszug, Arbeitsflächen, Zuwegungen und Provisorien gemäß technischer Planung	Oktober 2018	U. Kerme
28	Änderung/ Ergänzung Schutzzäune	Oktober 2018	U. Kerme
29	Aktualisierung Bestand	Oktober 2018	U. Kerme
30	Anpassung Tabuflächen	Oktober 2018	U. Kerme

Blatt 1.43

Nr.	Art der Änderung	Datum	Name
1	Aktualisierung Leitungszüge, Schutzbereiche, Arbeitsflächen, Provisorien, Schutzgerüste und Zufahrten	Dezember 2015	U. Kermer
2	Aktualisierung Legende	Dezember 2015	U. Kermer
3	Redaktionelle Anpassung Legende Biotoptypenkürzel	Dezember 2015	U. Kermer
4	Ergänzung „Einmaliges vorzeitiges Knicken“, „Dauerhafte Endwuchshöhenbeschränkung für Knicks“, „Gehölzbestandener Graben“, „Vorhandenes Landschaftsschutzgebiet“, „Bauzeitliche Knickinanspruchnahme“, „Dauerhafte Grabenverrohrung“, „Bauzeitliche Grabenverrohrung“, „Quartierverlust Fledermäuse“, „Aufhebung Endwuchshöhenbeschränkung“ und „Bau- und Gründenkmaale“ in Legende	Dezember 2015	U. Kermer
5	Anpassung Darstellung „Einmaliges vorzeitiges Knicken“ und „Dauerhafte Endwuchshöhenbeschränkung für Knicks“	Dezember 2015	U. Kermer
6	Aktualisierung bzw. Ergänzung Maßnahmenpunkte V6	Dezember 2015	U. Kermer
7	Anpassung Darstellung Kataster	Dezember 2015	U. Kermer
8	Aktualisierung Bestand	Dezember 2015	U. Kermer
9	Aktualisierung Bestand	Oktober 2016	U. Kermer
10	Anpassung Legende	Oktober 2016	U. Kermer
11	Aktualisierung technische Planung (Leitungszug, Schutzbereich, Arbeitsflächen, Provisorium)	Oktober 2016	U. Kermer
12	Ergänzung „Bauzeitliche Knickinanspruchnahme“ für Maststandorte	Oktober 2016	U. Kermer
13	Anpassung Eingriff „Einmaliges vorzeitiges Knicken“	Oktober 2016	U. Kermer
14	Ergänzung Schutzzaun	Oktober 2016	U. Kermer
15	Anpassung Leitungsbezeichnung Bahnstrom in B2579 (Karte und Legende)	Oktober 2016	U. Kermer
16	V4 geändert in V4 a und V4 b	Oktober 2016	U. Kermer
17	Änderung Schutzbereich an der Leitung	Oktober 2016	U. Kermer
18	Anpassung Eingriff „Einmaliges vorzeitiges Knicken“	Juli 2017	U. Kermer
19	Änderung Schutzzäune	Juli 2017	U. Kermer
20	Anpassung Konfliktkasten/ -nummer	Juli 2017	U. Kermer
21	Anpassung Legende	Juli 2017	U. Kermer
22	Ergänzung bestehende Kompensationsfläche	Juli 2017	U. Kermer
23	Ergänzung Konfliktkasten/ -nummer K-A	Juli 2017	U. Kermer
24	Aktualisierung Leitungszug, Arbeitsflächen, Zuwegungen, Provisorien gemäß technischer Planung	Juli 2017	U. Kermer
25	Anpassung Tabuflächen	Juli 2017	U. Kermer
26	Aktualisierung Leitungszug, Arbeitsflächen, Zuwegungen und Provisorien gemäß technischer Planung	Oktober 2018	U. Kermer
27	Änderung/ Ergänzung Schutzzäune	Oktober 2018	U. Kermer
28	Anpassung Tabuflächen	Oktober 2018	U. Kermer

Blatt 1.44

Nr.	Art der Änderung	Datum	Name
1	Aktualisierung Leitungszüge, Schutzbereiche, Arbeitsflächen, Provisorien, Schutzgerüste und Zufahrten	Dezember 2015	U. Kerme
2	Aktualisierung Legende	Dezember 2015	U. Kerme
3	Redaktionelle Anpassung Legende Biotoptypenkürzel	Dezember 2015	U. Kerme
4	Ergänzung „Einmaliges vorzeitiges Knicken“, „Dauerhafte Endwuchshöhenbeschränkung für Knicks“, „Gehölzbestandener Graben“, „Vorhandenes Landschaftsschutzgebiet“, „Bauzeitliche Knickinanspruchnahme“, „Dauerhafte Grabenverrohrung“, „Bauzeitliche Grabenverrohrung“, „Quartierverlust Fledermäuse“, „Aufhebung Endwuchshöhenbeschränkung“ und „Bau- und Gründenkmaale“ in Legende	Dezember 2015	U. Kerme
5	Anpassung Darstellung „Einmaliges vorzeitiges Knicken“ und „Dauerhafte Endwuchshöhenbeschränkung für Knicks“	Dezember 2015	U. Kerme
6	Aktualisierung bzw. Ergänzung Maßnahmenpunkte V6	Dezember 2015	U. Kerme
7	Anpassung Darstellung Kataster	Dezember 2015	U. Kerme
8	Aktualisierung Bestand	Dezember 2015	U. Kerme
9	Anpassung Schutzstatus + Tabubereich Ruderaler Saum	Dezember 2015	U. Kerme
10	Anpassung „Verlust von Überhältern“	Dezember 2015	U. Kerme
11	Anpassung Tabubereich um lineare und potenzielle Landschaftselemente	Dezember 2015	U. Kerme
12	Aktualisierung Bestand	Oktober 2016	U. Kerme
13	Anpassung Legende	Oktober 2016	U. Kerme
14	Aktualisierung technische Planung (Leitungszug, Schutzbereich, Arbeitsflächen, Provisorium)	Oktober 2016	U. Kerme
15	Änderung Schutzzäune	Oktober 2016	U. Kerme
16	Anpassung Vogelschutzmarkierung	Oktober 2016	U. Kerme
17	Ergänzung „Bauzeitliche Knickinanspruchnahme“ für Maststandorte	Oktober 2016	U. Kerme
18	Ergänzung „Zuwegungen in Knicks“	Oktober 2016	U. Kerme
19	Anpassung Eingriff „Einmaliges vorzeitiges Knicken“	Oktober 2016	U. Kerme
20	Ergänzung „Dauerhafte Grabenverrohrung“ mit Konflikt	Oktober 2016	U. Kerme
21	Ergänzung Konflikt K-N3 1.44a/1-2	Oktober 2016	U. Kerme
22	Anpassung/Ergänzung Eingriff Überhälter	Oktober 2016	U. Kerme
23	Ergänzung/Änderung Maßnahmenpunkte V6	Oktober 2016	U. Kerme
24	Ergänzung Schutzzaun	Oktober 2016	U. Kerme
25	Anpassung Leitungsbezeichnung Bahnstrom in B2579 (Legende)	Oktober 2016	U. Kerme
26	V4 geändert in V4 a und V4 b	Oktober 2016	U. Kerme
27	Aktualisierung Bestand	Juli 2017	U. Kerme
28	Änderung „Eingriff in Gehölzbestand durch Überspannung“	Juli 2017	U. Kerme
29	Anpassung Eingriff „Einmaliges vorzeitiges Knicken“	Juli 2017	U. Kerme
30	Änderung Schutzzäune	Juli 2017	U. Kerme
31	Anpassung Legende	Juli 2017	U. Kerme
32	Ergänzung Maßnahmenkasten/ -nummer VAr 5	Juli 2017	U. Kerme
33	Ergänzung Konfliktkasten/ -nummer K-Ar 6	Juli 2017	U. Kerme
34	Aktualisierung Leitungszug, Arbeitsflächen, Zuwegungen, Provisorien gemäß technischer Planung	Juli 2017	U. Kerme

Nr.	Art der Änderung	Datum	Name
35	Ergänzung Grabenverrohrung (inkl. Konflikt- und Maßnahmenpunkte/-kästen)	Juli 2017	
36	Anpassung Tabuflächen	Juli 2017	
37	Umbenennung Maßnahme G1 in V8	Dezember 2017	
38	Aktualisierung Leitungszug, Arbeitsflächen, Zuwegungen gemäß technischer Planung	Dezember 2017	
39	Änderung „Grabenverrohrung“	Dezember 2017	
40	Anpassung Tabubereich um lineare Landschaftselemente	Dezember 2017	
41	Änderung Schutzzäune	Dezember 2017	
42	Anpassung Konflikt- und Maßnahmenpunkte/-kästen	Dezember 2017	
43	Aktualisierung Leitungszug, Arbeitsflächen, Zuwegungen und Provisorien gemäß technischer Planung	Oktober 2018	
44	Änderung/ Ergänzung Schutzzäune	Oktober 2018	
45	Anpassung Eingriff „Einmaliges vorzeitiges Knicken“	Oktober 2018	

**Blatt 1.44a**

Nr.	Art der Änderung	Datum	Name
1	Aktualisierung Bestand	Juli 2017	U. Kerme
2	Änderung „Eingriff in Gehölzbestand durch Überspannung“	Juli 2017	U. Kerme
3	Änderung Schutzzäune	Juli 2017	U. Kerme
4	Anpassung Legende	Juli 2017	U. Kerme
5	Aktualisierung Leitungszug, Arbeitsflächen, Zuwegungen, Provisorien gemäß technischer Planung	Juli 2017	U. Kerme
6	Umbenennung Maßnahme G1 in V8	Dezember 2017	U. Kerme
7	Aktualisierung Leitungszug, Arbeitsflächen, Zuwegungen und Provisorien gemäß technischer Planung	Oktober 2018	U. Kerme
8	Änderung/ Ergänzung Schutzzäune	Oktober 2018	U. Kerme
9	Ergänzung Konflikt-/ Maßnahmenkästen	Oktober 2018	U. Kerme
10	Anpassung Eingriff „Einmaliges vorzeitiges Knicken“	Oktober 2018	U. Kerme
11	Anpassung Eingriff in Gehölze durch Überspannung	Oktober 2018	U. Kerme
12	Aktualisierung Bestand	Oktober 2018	U. Kerme



## Blatt 1.45






Nr.	Art der Änderung	Datum	Name
1	Aktualisierung Leitungszüge, Schutzbereiche, Arbeitsflächen, Provisorien, Schutzgerüste und Zufahrten	Dezember 2015	U. Kormann
2	Aktualisierung Legende	Dezember 2015	U. Kormann
3	Redaktionelle Anpassung Legende Biotoptypenkürzel	Dezember 2015	U. Kormann
4	Ergänzung „Einmaliges vorzeitiges Knicken“, „Dauerhafte Endwuchshöhenbeschränkung für Knicks“, „Gehölzbestandener Graben“, „Vorhandenes Landschaftsschutzgebiet“, „Bauzeitliche Knickinanspruchnahme“, „Dauerhafte Grabenverrohrung“, „Bauzeitliche Grabenverrohrung“, „Quartierverlust Fledermäuse“, „Aufhebung Endwuchshöhenbeschränkung“ und „Bau- und Gründenkmaale“ in Legende	Dezember 2015	U. Kormann
5	Anpassung Darstellung „Einmaliges vorzeitiges Knicken“ und „Dauerhafte Endwuchshöhenbeschränkung für Knicks“	Dezember 2015	U. Kormann
6	Aktualisierung bzw. Ergänzung Maßnahmenpunkte V6	Dezember 2015	U. Kormann
7	Anpassung Darstellung Kataster	Dezember 2015	U. Kormann
8	Aktualisierung Bestand	Dezember 2015	U. Kormann
9	Ergänzung „Bauzeitliche Grabenverrohrung“ in Karte	Dezember 2015	U. Kormann
10	Redaktionelle Anpassung Konflikt- und Maßnahmenpunkte	Dezember 2015	U. Kormann
11	Ergänzung „Bauzeitliche Knickinanspruchnahme“ in Karte	Dezember 2015	U. Kormann
12	Anpassung „Verlust von Überhaltern“	Dezember 2015	U. Kormann
13	Umbenennung Maßnahme V8 in G1	Dezember 2015	U. Kormann
14	Anpassung Tabubereich um lineare und potenzielle Landschaftselemente	Dezember 2015	U. Kormann
15	Aktualisierung Bestand	Oktober 2016	U. Kormann
16	Anpassung Legende	Oktober 2016	U. Kormann
17	Aktualisierung technische Planung (Leitungszug, Schutzbereich, Arbeitsflächen, Provisorium)	Oktober 2016	U. Kormann
18	Änderung Schutzzäune	Oktober 2016	U. Kormann
19	Anpassung Vogelschutzmarkierung	Oktober 2016	U. Kormann
20	Ergänzung +Änderung „Bauzeitliche Knickinanspruchnahme“ für Maststandorte + Zufahrten	Oktober 2016	U. Kormann
21	Änderung „Verlust von Überhaltern“	Oktober 2016	U. Kormann
22	Anpassung Maßnahmenkasten V6 und G1	Oktober 2016	U. Kormann
23	Ergänzung Konflikt K-N3 1.44a/1	Oktober 2016	U. Kormann
24	Entfall „Bauzeitliche Grabenverrohrung“ mit Konflikt und Maßnahme	Oktober 2016	U. Kormann
25	Anpassung/Ergänzung Eingriff Überhälter	Oktober 2016	U. Kormann
26	Ergänzung/Änderung Maßnahmenpunkte V6	Oktober 2016	U. Kormann
27	Ergänzung Schutzzaun	Oktober 2016	U. Kormann
28	Anpassung Leitungsbezeichnung Bahnstrom in B2579 (Legende)	Oktober 2016	U. Kormann
29	V4 geändert in V4 a und V4 b	Oktober 2016	U. Kormann
30	Aktualisierung Bestand	Juli 2017	U. Kormann
31	Anpassung/Ergänzung Eingriff Überhälter	Juli 2017	U. Kormann
32	Änderung „Eingriff in Gehölzbestand durch Überspannung“	Juli 2017	U. Kormann
33	Anpassung Eingriff „Einmaliges vorzeitiges Knicken“	Juli 2017	U. Kormann
34	Anpassung „Verlust von Einzelbaum“	Juli 2017	U. Kormann

LBP 380-kV-Freileitung Audorf-Flensburg Nr. 324  
 Blatt Nr. 1.1 bis 1.65 „Bestands-, Konflikt- und Maßnahmenplan“  
 Änderungsvermerk

Nr.	Art der Änderung	Datum	Name
35	Anpassung Tabuflächen	Juli 2017	U. Kerme
36	Änderung Schutzzäune	Juli 2017	U. Kerme
37	Anpassung Legende	Juli 2017	U. Kerme
38	Aktualisierung bzw. Ergänzung Maßnahmenpunkte V6	Juli 2017	U. Kerme
39	Aktualisierung Leitungszug, Arbeitsflächen, Zuwegungen, Provisorien gemäß technischer Planung	Juli 2017	U. Kerme
40	Umbenennung Maßnahme G1 in V8	Dezember 2017	U. Kerme
41	Aktualisierung Leitungszug, Arbeitsflächen, Zuwegungen und Provisorien gemäß technischer Planung	Oktober 2018	U. Kerme
42	Änderung/ Ergänzung Schutzzäune	Oktober 2018	U. Kerme
43	Ergänzung Konflikt-/ Maßnahmenkästen	Oktober 2018	U. Kerme
44	Anpassung/Ergänzung Eingriff Überhälter	Oktober 2018	U. Kerme
45	Anpassung Eingriff „Einmaliges vorzeitiges Knicken“	Oktober 2018	U. Kerme
46	Ergänzung Eingriff „Einzelbaum“	Oktober 2018	U. Kerme
47	Aktualisierung Bestand	Oktober 2018	U. Kerme

Blatt 1.46





Nr.	Art der Änderung	Datum	Name
1	Aktualisierung Leitungszüge, Schutzbereiche, Arbeitsflächen, Provisorien, Schutzgerüste und Zufahrten	Dezember 2015	U. Kerme
2	Aktualisierung Legende	Dezember 2015	U. Kerme
3	Redaktionelle Anpassung Legende Biotoptypenkürzel	Dezember 2015	U. Kerme
4	Ergänzung „Einmaliges vorzeitiges Knicken“, „Dauerhafte Endwuchshöhenbeschränkung für Knicks“, „Gehölzbestandener Graben“, „Vorhandenes Landschaftsschutzgebiet“, „Bauzeitliche Knickinanspruchnahme“, „Dauerhafte Grabenverrohrung“, „Bauzeitliche Grabenverrohrung“, „Quartierverlust Fledermäuse“, „Aufhebung Endwuchshöhenbeschränkung“ und „Bau- und Gründenkmaale“ in Legende	Dezember 2015	U. Kerme
5	Anpassung Darstellung „Einmaliges vorzeitiges Knicken“ und „Dauerhafte Endwuchshöhenbeschränkung für Knicks“	Dezember 2015	U. Kerme
6	Aktualisierung bzw. Ergänzung Maßnahmenpunkte V6	Dezember 2015	U. Kerme
7	Anpassung Darstellung Kataster	Dezember 2015	U. Kerme
8	Ergänzung „Bauzeitliche Grabenverrohrung“ in Karte	Dezember 2015	U. Kerme
9	Redaktionelle Anpassung Konflikt- und Maßnahmenpunkte	Dezember 2015	U. Kerme
10	Ergänzung „Bauzeitliche Knickinanspruchnahme“ in Karte	Dezember 2015	U. Kerme
11	Aktualisierung Bestand	Dezember 2015	U. Kerme
12	Umbenennung Maßnahme V8 in G1	Dezember 2015	U. Kerme
13	Aktualisierung Bestand	Oktober 2016	U. Kerme
14	Anpassung Legende	Oktober 2016	U. Kerme
15	Aktualisierung technische Planung (Leitungszug, Schutzbereich, Arbeitsflächen, Provisorium)	Oktober 2016	U. Kerme
16	Anpassung Vogelschutzmarkierung	Oktober 2016	U. Kerme
17	Ergänzung „Bauzeitliche Knickinanspruchnahme“ für Maststandorte	Oktober 2016	U. Kerme
18	Anpassung Eingriff „Einmaliges vorzeitiges Knicken“	Oktober 2016	U. Kerme
19	Maßnahmen G1 an Mast 129 entfallen	Oktober 2016	U. Kerme
20	Entfall „Bauzeitliche Grabenverrohrung“ mit Konflikt und Maßnahme	Oktober 2016	U. Kerme
21	Verlust/Änderung „Bauzeitliche Knickinanspruchnahme“ mit Konflikt	Oktober 2016	U. Kerme
22	Ergänzung Schutzzaun	Oktober 2016	U. Kerme
23	Anpassung Leitungsbezeichnung Bahnstrom in B2579 (Legende)	Oktober 2016	U. Kerme
24	V4 geändert in V4 a und V4 b	Oktober 2016	U. Kerme
25	Aktualisierung Bestand	Juli 2017	U. Kerme
26	Anpassung/Ergänzung Eingriff Überhälter	Juli 2017	U. Kerme
27	Anpassung „Verlust von Einzelbaum“	Juli 2017	U. Kerme
28	Ergänzung Schutzzaun	Juli 2017	U. Kerme
29	Anpassung Tabuflächen	Juli 2017	U. Kerme
30	Änderung Schutzzäune	Juli 2017	U. Kerme
31	Anpassung Legende	Juli 2017	U. Kerme
32	Aktualisierung bzw. Ergänzung Maßnahmenpunkte V6	Juli 2017	U. Kerme
33	Aktualisierung Leitungszug, Arbeitsflächen, Zuwegungen, Provisorien gemäß technischer Planung	Juli 2017	U. Kerme
34	Umbenennung Maßnahme G1 in V8	Dezember 2017	U. Kerme

Nr.	Art der Änderung	Datum	Name
35	Aktualisierung Leitungszug, Arbeitsflächen, Zuwegungen und Provisorien gemäß technischer Planung	Oktober 2018	
36	Änderung/ Ergänzung Schutzzäune	Oktober 2018	
37	Ergänzung Konflikt-/ Maßnahmenkästen	Oktober 2018	
38	Anpassung/Ergänzung Eingriff Überhälter	Oktober 2018	
39	Anpassung Eingriff „Einmaliges vorzeitiges Knicken“	Oktober 2018	

Blatt 1.47

Nr.	Art der Änderung	Datum	Name
1	Aktualisierung Leitungszüge, Schutzbereiche, Arbeitsflächen, Provisorien, Schutzgerüste und Zufahrten	Dezember 2015	U. Kermer
2	Aktualisierung Legende	Dezember 2015	U. Kermer
3	Redaktionelle Anpassung Legende Biotoptypenkürzel	Dezember 2015	U. Kermer
4	Ergänzung „Einmaliges vorzeitiges Knicken“, „Dauerhafte Endwuchshöhenbeschränkung für Knicks“, „Gehölzbestandener Graben“, „Vorhandenes Landschaftsschutzgebiet“, „Bauzeitliche Knickinanspruchnahme“, „Dauerhafte Grabenverrohrung“, „Bauzeitliche Grabenverrohrung“, „Quartierverlust Fledermäuse“, „Aufhebung Endwuchshöhenbeschränkung“ und „Bau- und Gründenkmaale“ in Legende	Dezember 2015	U. Kermer
5	Anpassung Darstellung „Einmaliges vorzeitiges Knicken“ und „Dauerhafte Endwuchshöhenbeschränkung für Knicks“	Dezember 2015	U. Kermer
6	Aktualisierung bzw. Ergänzung Maßnahmenpunkte V6	Dezember 2015	U. Kermer
7	Anpassung Darstellung Kataster	Dezember 2015	U. Kermer
8	Ergänzung Schutzstatus	Dezember 2015	U. Kermer
9	Anpassung Vogelschutzmarkierung	Dezember 2015	U. Kermer
10	Aktualisierung Bestand	Dezember 2015	U. Kermer
11	Anpassung „Verlust von Überhältern“	Dezember 2015	U. Kermer
12	Anpassung Eingriff Einzelbaum	Dezember 2015	U. Kermer
13	Umbenennung Maßnahme V8 in G1	Dezember 2015	U. Kermer
14	Ergänzung „Bau- und Gründenkmaale“ in Karte	Dezember 2015	U. Kermer
15	Ergänzung Schutzzaun für schadensbegrenzende Maßnahme innerhalb FFH-Gebiet	Dezember 2015	U. Kermer
16	Änderungen Schutzzäune	Dezember 2015	U. Kermer
17	Aktualisierung Bestand	Oktober 2016	U. Kermer
18	Anpassung Legende	Oktober 2016	U. Kermer
19	Aktualisierung technische Planung (Leitungszug, Schutzbereich, Arbeitsflächen, Provisorium)	Oktober 2016	U. Kermer
20	Ergänzung „Bauzeitliche Knickinanspruchnahme“ für Maststandorte	Oktober 2016	U. Kermer
21	Aktualisierung „Schutzgebiete Natura 2000“	Oktober 2016	U. Kermer
22	Anpassung/Ergänzung Eingriff Überhälter	Oktober 2016	U. Kermer
23	Ergänzung Schutzzaun	Oktober 2016	U. Kermer
24	Anpassung Leitungsbezeichnung Bahnstrom in B2579 (Legende)	Oktober 2016	U. Kermer
25	V4 geändert in V4 a und V4 b	Oktober 2016	U. Kermer
26	Aktualisierung Bestand	Juli 2017	U. Kermer
27	Ergänzung Schutzzaun	Juli 2017	U. Kermer
28	Anpassung/Ergänzung Eingriff Überhälter	Juli 2017	U. Kermer
29	Anpassung Eingriff „Einmaliges vorzeitiges Knicken“	Juli 2017	U. Kermer
30	Anpassung Tabuflächen	Juli 2017	U. Kermer
31	Anpassung Legende	Juli 2017	U. Kermer
32	Aktualisierung bzw. Ergänzung Maßnahmenpunkte V6	Juli 2017	U. Kermer
33	Aktualisierung Leitungszug, Arbeitsflächen, Zuwegungen, Provisorien gemäß technischer Planung	Juli 2017	U. Kermer
34	Umbenennung Maßnahme G1 in V8	Dezember 2017	U. Kermer

LBP 380-kV-Freileitung Audorf-Flensburg Nr. 324  
Blatt Nr. 1.1 bis 1.65 „Bestands-, Konflikt- und Maßnahmenplan“  
Änderungsvermerk

Nr.	Art der Änderung	Datum	Name
35	Aktualisierung Leitungszug, Arbeitsflächen, Zuwegungen und Provisorien gemäß technischer Planung	Oktober 2018	
36	Änderung/ Ergänzung Schutzzäune	Oktober 2018	
37	Anpassung/Ergänzung Eingriff Überhälter	Oktober 2018	
38	Anpassung Eingriff „Einmaliges vorzeitiges Knicken“	Oktober 2018	

Blatt 1.48

Nr.	Art der Änderung	Datum	Name
1	Aktualisierung Leitungszüge, Schutzbereiche, Arbeitsflächen, Provisorien, Schutzgerüste und Zufahrten	Dezember 2015	U. Kermer
2	Aktualisierung Legende	Dezember 2015	U. Kermer
3	Redaktionelle Anpassung Legende Biotoptypenkürzel	Dezember 2015	U. Kermer
4	Ergänzung „Einmaliges vorzeitiges Knicken“, „Dauerhafte Endwuchshöhenbeschränkung für Knicks“, „Gehölzbestandener Graben“, „Vorhandenes Landschaftsschutzgebiet“, „Bauzeitliche Knickinanspruchnahme“, „Dauerhafte Grabenverrohrung“, „Bauzeitliche Grabenverrohrung“, „Quartierverlust Fledermäuse“, „Aufhebung Endwuchshöhenbeschränkung“ und „Bau- und Gründenkmale“ in Legende	Dezember 2015	U. Kermer
5	Anpassung Darstellung „Einmaliges vorzeitiges Knicken“ und „Dauerhafte Endwuchshöhenbeschränkung für Knicks“	Dezember 2015	U. Kermer
6	Aktualisierung bzw. Ergänzung Maßnahmenpunkte V6	Dezember 2015	U. Kermer
7	Anpassung Darstellung Kataster	Dezember 2015	U. Kermer
8	Ergänzung Schutzstatus	Dezember 2015	U. Kermer
9	Aktualisierung Bestand	Dezember 2015	U. Kermer
10	Änderung Schutzzäune	Dezember 2015	U. Kermer
11	Anpassung Vogelschutzmarkierung	Dezember 2015	U. Kermer
12	Umbenennung Maßnahme V8 in G1	Dezember 2015	U. Kermer
13	Ergänzung „Bau- und Gründenkmale“ in Karte	Dezember 2015	U. Kermer
14	Anpassung Tabubereich um lineare und potenzielle Landschaftselemente	Dezember 2015	U. Kermer
15	Ergänzung Schutzzaun für schadensbegrenzende Maßnahme innerhalb FFH-Gebiet	Dezember 2015	U. Kermer
16	Aktualisierung Bestand	Oktober 2016	U. Kermer
17	Anpassung Legende	Oktober 2016	U. Kermer
18	Aktualisierung technische Planung (Leitungszug, Schutzbereich, Arbeitsflächen, Provisorium)	Oktober 2016	U. Kermer
19	Ergänzung „Bauzeitliche Knickinanspruchnahme“ für Maststandorte	Oktober 2016	U. Kermer
20	Aktualisierung „Schutzgebiete Natura 2000“	Oktober 2016	U. Kermer
21	Anpassung/Ergänzung Eingriff Überhälter	Oktober 2016	U. Kermer
22	Ergänzung Schutzzaun	Oktober 2016	U. Kermer
23	Anpassung Leitungsbezeichnung Bahnstrom in B2579 (Legende)	Oktober 2016	U. Kermer
24	V4 geändert in V4 a und V4 b	Oktober 2016	U. Kermer
25	Anpassung Tabuflächen	Juli 2017	U. Kermer
26	Anpassung Legende	Juli 2017	U. Kermer
27	Aktualisierung Leitungszug, Arbeitsflächen, Zuwegungen, Provisorien gemäß technischer Planung	Juli 2017	U. Kermer
28	Ergänzung „Bauzeitliche Knickinanspruchnahme“ (inkl. Konflikt- und Maßnahmenpunkte/-kästen)	Juli 2017	U. Kermer
29	Ergänzung Schutzzaun	Juli 2017	U. Kermer
30	Umbenennung Maßnahme G1 in V8	Dezember 2017	U. Kermer
31	Aktualisierung Zuwegungen gemäß technischer Planung	Sep. 2018	U. Kermer
32	Entfall „Bauzeitliche Knickinanspruchnahme“ (inkl. Konflikt- und Maßnahmenpunkte/-kästen: K-B1 1.49/1)	Sep. 2018	U. Kermer
33	Aktualisierung Leitungszug, Arbeitsflächen, Zuwegungen und	Oktober 2018	U. Kermer

LBP 380-kV-Freileitung Audorf-Flensburg Nr. 324  
Blatt Nr. 1.1 bis 1.65 „Bestands-, Konflikt- und Maßnahmenplan“  
Änderungsvermerk

Nr.	Art der Änderung	Datum	Name
	Provisorien gemäß technischer Planung		
34	Änderung/ Ergänzung Schutzzäune	Oktober 2018	
35	Anpassung/Ergänzung Eingriff Überhälter	Oktober 2018	
36	Anpassung Eingriff „Einmaliges vorzeitiges Knicken“	Oktober 2018	



Blatt 1.49












Nr.	Art der Änderung	Datum	Name
1	Aktualisierung Leitungszüge, Schutzbereiche, Arbeitsflächen, Provisorien, Schutzgerüste und Zufahrten	Dezember 2015	U. Kerme
2	Aktualisierung Legende	Dezember 2015	U. Kerme
3	Redaktionelle Anpassung Legende Biotoptypenkürzel	Dezember 2015	U. Kerme
4	Ergänzung „Einmaliges vorzeitiges Knicken“, „Dauerhafte Endwuchshöhenbeschränkung für Knicks“, „Gehölzbestandener Graben“, „Vorhandenes Landschaftsschutzgebiet“, „Bauzeitliche Knickinanspruchnahme“, „Dauerhafte Grabenverrohrung“, „Bauzeitliche Grabenverrohrung“, „Quartierverlust Fledermäuse“, „Aufhebung Endwuchshöhenbeschränkung“ und „Bau- und Gründenkmaale“ in Legende	Dezember 2015	U. Kerme
5	Anpassung Darstellung „Einmaliges vorzeitiges Knicken“ und „Dauerhafte Endwuchshöhenbeschränkung für Knicks“	Dezember 2015	U. Kerme
6	Aktualisierung bzw. Ergänzung Maßnahmenpunkte V6	Dezember 2015	U. Kerme
7	Anpassung Darstellung Kataster	Dezember 2015	U. Kerme
8	Ergänzung „Bauzeitliche Knickinanspruchnahme“ in Karte	Dezember 2015	U. Kerme
9	Redaktionelle Anpassung Konfliktpunkte	Dezember 2015	U. Kerme
10	Aktualisierung Bestand	Oktober 2016	U. Kerme
11	Anpassung Legende	Oktober 2016	U. Kerme
12	Aktualisierung technische Planung (Leitungszug, Schutzbereich, Arbeitsflächen, Provisorium)	Oktober 2016	U. Kerme
13	Ergänzung „Bauzeitliche Knickinanspruchnahme“ für Maststandorte	Oktober 2016	U. Kerme
14	Ergänzung Schutzzaun	Oktober 2016	U. Kerme
15	Anpassung Leitungsbezeichnung Bahnstrom in B2579 (Legende)	Oktober 2016	U. Kerme
16	V4 geändert in V4 a und V4 b	Oktober 2016	U. Kerme
17	Änderung Schutzbereich an der Leistung	Oktober 2016	U. Kerme
18	Anpassung Tabuflächen	Juli 2017	U. Kerme
19	Änderung Schutzzäune	Juli 2017	U. Kerme
20	Anpassung Legende	Juli 2017	U. Kerme
21	Aktualisierung Leitungszug, Arbeitsflächen, Zuwegungen, Provisorien gemäß technischer Planung	Juli 2017	U. Kerme
22	Ergänzung „Bauzeitliche Knickinanspruchnahme“ (inkl. Konflikt- und Maßnahmenpunkte/-kästen)	Juli 2017	U. Kerme
23	Umbenennung Maßnahme G1 in V8	Dezember 2017	U. Kerme
24	Aktualisierung Zuwegungen gemäß technischer Planung	Sep. 2018	U. Kerme
25	Aktualisierung Leitungszug, Arbeitsflächen, Zuwegungen und Provisorien gemäß technischer Planung	Oktober 2018	U. Kerme
26	Änderung Schutzzäune	Oktober 2018	U. Kerme
27	Einfall Knickeingriff (Konflikt: K-B1 49/1)	Oktober 2018	U. Kerme

## Blatt 1.50

Nr.	Art der Änderung	Datum	Name
1	Aktualisierung Leitungszüge, Schutzbereiche, Arbeitsflächen, Provisorien, Schutzgerüste und Zufahrten	Dezember 2015	U. Kerme
2	Aktualisierung Legende	Dezember 2015	U. Kerme
3	Redaktionelle Anpassung Legende Biotoptypenkürzel	Dezember 2015	U. Kerme
4	Ergänzung „Einmaliges vorzeitiges Knicken“, „Dauerhafte Endwuchshöhenbeschränkung für Knicks“, „Gehölzbestandener Graben“, „Vorhandenes Landschaftsschutzgebiet“, „Bauzeitliche Knickinanspruchnahme“, „Dauerhafte Grabenverrohrung“, „Bauzeitliche Grabenverrohrung“, „Quartierverlust Fledermäuse“, „Aufhebung Endwuchshöhenbeschränkung“ und „Bau- und Gründenkmaale“ in Legende	Dezember 2015	U. Kerme
5	Anpassung Darstellung „Einmaliges vorzeitiges Knicken“ und „Dauerhafte Endwuchshöhenbeschränkung für Knicks“	Dezember 2015	U. Kerme
6	Aktualisierung bzw. Ergänzung Maßnahmenpunkte V6	Dezember 2015	U. Kerme
7	Anpassung Darstellung Kataster	Dezember 2015	U. Kerme
8	Ergänzung „Bauzeitliche Knickinanspruchnahme“ in Karte	Dezember 2015	U. Kerme
9	Redaktionelle Anpassung Konfliktpunkte	Dezember 2015	U. Kerme
10	Aktualisierung Bestand	Oktober 2016	U. Kerme
11	Anpassung Legende	Oktober 2016	U. Kerme
12	Aktualisierung technische Planung (Leitungszug, Schutzbereich, Arbeitsflächen, Provisorium)	Oktober 2016	U. Kerme
13	Ergänzung Schutzzaun	Oktober 2016	U. Kerme
14	Anpassung Leitungsbezeichnung Bahnstrom in B2579 (Legende)	Oktober 2016	U. Kerme
15	V4 geändert in V4 a und V4 b	Oktober 2016	U. Kerme
16	Änderung Schutzbereich an der Leistung	Oktober 2016	U. Kerme
17	Aktualisierung Bestand	Juli 2017	U. Kerme
18	Anpassung Tabuflächen	Juli 2017	U. Kerme
19	Änderung Schutzzäune	Juli 2017	U. Kerme
20	Anpassung Legende	Juli 2017	U. Kerme
21	Aktualisierung Leitungszug, Arbeitsflächen, Zuwegungen, Provisorien gemäß technischer Planung	Juli 2017	U. Kerme
22	Ergänzung „Bauzeitliche Knickinanspruchnahme“ (inkl. Konflikt- und Maßnahmenpunkte/-kästen)	Juli 2017	U. Kerme
23	Aktualisierung Leitungszug, Arbeitsflächen, Zuwegungen und Provisorien gemäß technischer Planung	Oktober 2018	U. Kerme
24	Änderung Schutzzäune	Oktober 2018	U. Kerme

## Blatt 1.54

Nr.	Art der Änderung	Datum	Name
1	Aktualisierung Leitungszüge, Schutzbereiche, Arbeitsflächen, Provisorien, Schutzgerüste und Zufahrten	Dezember 2015	U. Kerme
2	Aktualisierung Legende	Dezember 2015	U. Kerme
3	Redaktionelle Anpassung Legende Biotoptypenkürzel	Dezember 2015	U. Kerme
4	Ergänzung „Einmaliges vorzeitiges Knicken“, „Dauerhafte Endwuchshöhenbeschränkung für Knicks“, „Gehölzbestandener Graben“, „Vorhandenes Landschaftsschutzgebiet“, „Bauzeitliche Knickinanspruchnahme“, „Dauerhafte Grabenverrohrung“, „Bauzeitliche Grabenverrohrung“, „Quartierverlust Fledermäuse“, „Aufhebung Endwuchshöhenbeschränkung“ und „Bau- und Gründenkmaale“ in Legende	Dezember 2015	U. Kerme
5	Anpassung Darstellung „Einmaliges vorzeitiges Knicken“ und „Dauerhafte Endwuchshöhenbeschränkung für Knicks“	Dezember 2015	U. Kerme
6	Aktualisierung bzw. Ergänzung Maßnahmenpunkte V6	Dezember 2015	U. Kerme
7	Anpassung Darstellung Kataster	Dezember 2015	U. Kerme
8	Geplantes NSG ersetzt durch vorhandenes NSG	Dezember 2015	U. Kerme
9	Aktualisierung Bestand	Dezember 2015	U. Kerme
10	Anpassung Schutzstatus Knicks an Waldflächen	Dezember 2015	U. Kerme
11	Ergänzung „Bauzeitliche Grabenverrohrung“ in Karte	Dezember 2015	U. Kerme
12	Redaktionelle Anpassung Konflikt- und Maßnahmenpunkte	Dezember 2015	U. Kerme
13	Ergänzung „Landschaftsschutzgebiet“	Dezember 2015	U. Kerme
14	Änderung Schutzzäune	Dezember 2015	U. Kerme
15	Anpassung Tabuflächen	Dezember 2015	U. Kerme
16	Aktualisierung Bestand	Oktober 2016	U. Kerme
17	Anpassung Legende	Oktober 2016	U. Kerme
18	Aktualisierung technische Planung (Leitungszug, Schutzbereich, Arbeitsflächen, Provisorium)	Oktober 2016	U. Kerme
19	Aktualisierung „Schutzgebiete Natura 2000“	Oktober 2016	U. Kerme
20	Anpassung/Ergänzung Eingriff Überhälter	Oktober 2016	U. Kerme
21	Anpassung Leitungsbezeichnung Bahnstrom in B2579 (Legende)	Oktober 2016	U. Kerme
22	V4 geändert in V4 a und V4 b	Oktober 2016	U. Kerme
23	Anpassung Vogelschutzmarkierung an Mast 155+156	Oktober 2016	U. Kerme
24	Anpassung Tabuflächen	Oktober 2016	U. Kerme
25	Aktualisierung Bestand	Juli 2017	U. Kerme
26	Änderung Schutzzäune	Juli 2017	U. Kerme
27	Anpassung Konfliktkasten/ - nummer	Juli 2017	U. Kerme
28	Ergänzung „Bauzeitliche Knickinanspruchnahme“ (inkl. Konflikt- und Maßnahmenpunkte/-kästen)	Juli 2017	U. Kerme
29	Anpassung Tabuflächen	Juli 2017	U. Kerme
30	Anpassung Legende	Juli 2017	U. Kerme
31	Ergänzung Maßnahmenkasten/ -nummer VAr 5	Juli 2017	U. Kerme
32	Ergänzung Konfliktkasten/ -nummer K-Ar 6	Juli 2017	U. Kerme

Nr.	Art der Änderung	Datum	Name
33	Aktualisierung Leitungszug, Arbeitsflächen, Zuwegungen, Provisorien gemäß technischer Planung	Juli 2017	
34	Aktualisierung Leitungszug, Arbeitsflächen, Zuwegungen gemäß technischer Planung	Dezember 2017	
35	„Grabenverrohrung“ entfällt	Dezember 2017	
36	Anpassung Tabubereiche	Dezember 2017	
37	Änderung Schutzzäune	Dezember 2017	
38	Anpassung Konflikt- und Maßnahmenpunkte/-kästen	Dezember 2017	
39	Aktualisierung Bestand	März 2018	
40	Korrektur der Signaturen für NSG und FFH-Gebiet	März 2018	
41	Änderung Schutzzäune	März 2018	
42	Aktualisierung Leitungszug, Arbeitsflächen, Zuwegungen und Provisorien gemäß technischer Planung	Oktober 2018	
43	Änderung Schutzzäune	Oktober 2018	

## Blatt 1.56

Nr.	Art der Änderung	Datum	Name
1	Aktualisierung Leitungszüge, Schutzbereiche, Arbeitsflächen, Provisorien, Schutzgerüste und Zufahrten	Dezember 2015	U. Kerme
2	Aktualisierung Legende	Dezember 2015	U. Kerme
3	Redaktionelle Anpassung Legende Biotoptypenkürzel	Dezember 2015	U. Kerme
4	Ergänzung „Einmaliges vorzeitiges Knicken“, „Dauerhafte Endwuchshöhenbeschränkung für Knicks“, „Gehölzbestandener Graben“, „Vorhandenes Landschaftsschutzgebiet“, „Bauzeitliche Knickinanspruchnahme“, „Dauerhafte Grabenverrohrung“, „Bauzeitliche Grabenverrohrung“, „Quartierverlust Fledermäuse“, „Aufhebung Endwuchshöhenbeschränkung“ und „Bau- und Gründenkmaale“ in Legende	Dezember 2015	U. Kerme
5	Anpassung Darstellung „Einmaliges vorzeitiges Knicken“ und „Dauerhafte Endwuchshöhenbeschränkung für Knicks“	Dezember 2015	U. Kerme
6	Aktualisierung bzw. Ergänzung Maßnahmenpunkte V6	Dezember 2015	U. Kerme
7	Anpassung Darstellung Kataster	Dezember 2015	U. Kerme
8	Anpassung „Verlust von Überhältern“	Dezember 2015	U. Kerme
9	Aktualisierung Bestand	Dezember 2015	U. Kerme
10	Anpassung Tabuflächen	Dezember 2015	U. Kerme
11	Aktualisierung Bestand	Oktober 2016	U. Kerme
12	Anpassung Legende	Oktober 2016	U. Kerme
13	Aktualisierung technische Planung (Leitungszug, Schutzbereich, Arbeitsflächen, Provisorium)	Oktober 2016	U. Kerme
14	Ergänzung „Bauzeitliche Knickinanspruchnahme“ für Maststandorte	Oktober 2016	U. Kerme
15	Anpassung Eingriff „Einmaliges vorzeitiges Knicken“	Oktober 2016	U. Kerme
16	Ergänzung Schutzzaun	Oktober 2016	U. Kerme
17	Anpassung Leitungsbezeichnung Bahnstrom in B2579 (Legende)	Oktober 2016	U. Kerme
18	V4 geändert in V4 a und V4 b	Oktober 2016	U. Kerme
19	Ergänzung Grabenverrohrung (inkl. Konflikt- und Maßnahmenpunkte/-kästen)	Juli 2017	U. Kerme
20	Anpassung Legende	Juli 2017	U. Kerme
21	Aktualisierung Leitungszug, Arbeitsflächen, Zuwegungen, Provisorien gemäß technischer Planung	Juli 2017	U. Kerme
22	Anpassung Tabuflächen	Juli 2017	U. Kerme
23	Anpassung Schutzzäune	Juli 2017	U. Kerme
24	Aktualisierung Leitungszug, Arbeitsflächen, Zuwegungen und Provisorien gemäß technischer Planung	Oktober 2018	U. Kerme
25	Änderung/ Ergänzung Schutzzäune	Oktober 2018	U. Kerme
26	Anpassung Eingriff „Einmaliges vorzeitiges Knicken“	Oktober 2018	U. Kerme

## Blatt 1.57

Nr.	Art der Änderung	Datum	Name
1	Aktualisierung Leitungszüge, Schutzbereiche, Arbeitsflächen, Provisorien, Schutzgerüste und Zufahrten	Dezember 2015	U. Kerme
2	Aktualisierung Legende	Dezember 2015	U. Kerme
3	Redaktionelle Anpassung Legende Biotoptypenkürzel	Dezember 2015	U. Kerme
4	Ergänzung „Einmaliges vorzeitiges Knicken“, „Dauerhafte Endwuchshöhenbeschränkung für Knicks“, „Gehölzbestandener Graben“, „Vorhandenes Landschaftsschutzgebiet“, „Bauzeitliche Knickinanspruchnahme“, „Dauerhafte Grabenverrohrung“, „Bauzeitliche Grabenverrohrung“, „Quartierverlust Fledermäuse“, „Aufhebung Endwuchshöhenbeschränkung“ und „Bau- und Gründenkmaale“ in Legende	Dezember 2015	U. Kerme
5	Anpassung Darstellung „Einmaliges vorzeitiges Knicken“ und „Dauerhafte Endwuchshöhenbeschränkung für Knicks“	Dezember 2015	U. Kerme
6	Aktualisierung bzw. Ergänzung Maßnahmenpunkte V6	Dezember 2015	U. Kerme
7	Anpassung Darstellung Kataster	Dezember 2015	U. Kerme
8	Anpassung „Verlust von Überhaltern“	Dezember 2015	U. Kerme
9	Anpassung Tabubereich um lineare und potenzielle Landschaftselemente	Dezember 2015	U. Kerme
10	Aktualisierung Bestand	Dezember 2015	U. Kerme
11	Aktualisierung Bestand	Oktober 2016	U. Kerme
12	Anpassung Legende	Oktober 2016	U. Kerme
13	Aktualisierung technische Planung (Leitungszug, Schutzbereich, Arbeitsflächen, Provisorium)	Oktober 2016	U. Kerme
14	Anpassung Eingriff „Einmaliges vorzeitiges Knicken“	Oktober 2016	U. Kerme
15	Anpassung/Ergänzung Eingriff Überhälter	Oktober 2016	U. Kerme
16	Anpassung Leitungsbezeichnung Bahnstrom in B2579 (Legende)	Oktober 2016	U. Kerme
17	V4 geändert in V4 a und V4 b	Oktober 2016	U. Kerme
18	Anpassung Konflikt- und Maßnahmenpunkte/-kästen	Juli 2017	U. Kerme
19	Ergänzung „Bauzeitliche Knickinanspruchnahme“ (inkl. Konflikt- und Maßnahmenpunkte/-kästen)	Juli 2017	U. Kerme
20	Anpassung Tabuflächen	Juli 2017	U. Kerme
21	Aktualisierung Bestand	Juli 2017	U. Kerme
22	Anpassung Legende	Juli 2017	U. Kerme
23	Aktualisierung Leitungszug, Arbeitsflächen, Zuwegungen, Provisorien gemäß technischer Planung	Juli 2017	U. Kerme
24	Aktualisierung Leitungszug, Arbeitsflächen, Zuwegungen und Provisorien gemäß technischer Planung	Oktober 2018	U. Kerme
25	Änderung/ Ergänzung Schutzzäune	Oktober 2018	U. Kerme
26	Anpassung Eingriff „Einmaliges vorzeitiges Knicken“	Oktober 2018	U. Kerme

## Blatt 1.61

Nr.	Art der Änderung	Datum	Name
1	Aktualisierung Leitungszüge, Schutzbereiche, Arbeitsflächen, Provisorien, Schutzgerüste und Zufahrten	Dezember 2015	U. Kerme
2	Aktualisierung Legende	Dezember 2015	U. Kerme
3	Redaktionelle Anpassung Legende Biotoptypenkürzel	Dezember 2015	U. Kerme
4	Ergänzung „Einmaliges vorzeitiges Knicken“, „Dauerhafte Endwuchshöhenbeschränkung für Knicks“, „Gehölzbestandener Graben“, „Vorhandenes Landschaftsschutzgebiet“, „Bauzeitliche Knickinanspruchnahme“, „Dauerhafte Grabenverrohrung“, „Bauzeitliche Grabenverrohrung“, „Quartierverlust Fledermäuse“, „Aufhebung Endwuchshöhenbeschränkung“ und „Bau- und Gründenkmaale“ in Legende	Dezember 2015	U. Kerme
5	Anpassung Darstellung „Einmaliges vorzeitiges Knicken“ und „Dauerhafte Endwuchshöhenbeschränkung für Knicks“	Dezember 2015	U. Kerme
6	Aktualisierung bzw. Ergänzung Maßnahmenpunkte V6	Dezember 2015	U. Kerme
7	Anpassung Darstellung Kataster	Dezember 2015	U. Kerme
8	Änderung Schutzzäune	Dezember 2015	U. Kerme
9	Änderung Vogelschutzmarkierung	Dezember 2015	U. Kerme
10	Aktualisierung Bestand	Dezember 2015	U. Kerme
11	Anpassung Legende	Oktober 2016	U. Kerme
12	Aktualisierung technische Planung (Leitungszug, Schutzbereich, Arbeitsflächen, Provisorium)	Oktober 2016	U. Kerme
13	Änderung Vogelschutzmarkierung	Oktober 2016	U. Kerme
14	Ergänzung „Bauzeitliche Knickinanspruchnahme“ für Maststandorte	Oktober 2016	U. Kerme
15	Anpassung/Ergänzung Eingriff Überhälter	Oktober 2016	U. Kerme
16	Ergänzung Schutzzaun	Oktober 2016	U. Kerme
17	Anpassung Leitungsbezeichnung Bahnstrom in B2579 (Legende)	Oktober 2016	U. Kerme
18	V4 geändert in V4 a und V4 b	Oktober 2016	U. Kerme
19	Ergänzung „Bauzeitliche Knickinanspruchnahme“ für Maststandorte	Juli 2017	U. Kerme
20	Anpassung „Dauerhafte Endwuchshöhenbeschränkung für Knicks“	Juli 2017	U. Kerme
21	Anpassung Tabuflächen	Juli 2017	U. Kerme
22	Änderung Schutzzäune	Juli 2017	U. Kerme
23	Anpassung Legende	Juli 2017	U. Kerme
24	Aktualisierung Leitungszug, Arbeitsflächen, Zuwegungen, Provisorien gemäß technischer Planung	Juli 2017	U. Kerme
25	Aktualisierung Leitungszug, Arbeitsflächen, Zuwegungen und Provisorien gemäß technischer Planung	Oktober 2018	U. Kerme
26	Änderung Schutzzäune	Oktober 2018	U. Kerme

Blatt 1.62

Nr.	Art der Änderung	Datum	Name
1	Aktualisierung Leitungszüge, Schutzbereiche, Arbeitsflächen, Provisorien, Schutzgerüste und Zufahrten	Dezember 2015	U. Kerme
2	Aktualisierung Legende	Dezember 2015	U. Kerme
3	Redaktionelle Anpassung Legende Biotoptypenkürzel	Dezember 2015	U. Kerme
4	Ergänzung „Einmaliges vorzeitiges Knicken“, „Dauerhafte Endwuchshöhenbeschränkung für Knicks“, „Gehölzbestandener Graben“, „Vorhandenes Landschaftsschutzgebiet“, „Bauzeitliche Knickinanspruchnahme“, „Dauerhafte Grabenverrohrung“, „Bauzeitliche Grabenverrohrung“, „Quartierverlust Fledermäuse“, „Aufhebung Endwuchshöhenbeschränkung“ und „Bau- und Gründenkmaale“ in Legende	Dezember 2015	U. Kerme
5	Anpassung Darstellung „Einmaliges vorzeitiges Knicken“ und „Dauerhafte Endwuchshöhenbeschränkung für Knicks“	Dezember 2015	U. Kerme
6	Aktualisierung bzw. Ergänzung Maßnahmenpunkte V6	Dezember 2015	U. Kerme
7	Anpassung Darstellung Kataster	Dezember 2015	U. Kerme
8	Aktualisierung Bestand	Dezember 2015	U. Kerme
9	Änderung Schutzzäune	Dezember 2015	U. Kerme
10	Änderung Vogelschutzmarkierung	Dezember 2015	U. Kerme
11	Anpassung Legende	Oktober 2016	U. Kerme
12	Aktualisierung technische Planung (Leitungszug, Schutzbereich, Arbeitsflächen, Provisorium)	Oktober 2016	U. Kerme
13	Anpassung Eingriff „Einmaliges vorzeitiges Knicken“	Oktober 2016	U. Kerme
14	Anpassung Leitungsbezeichnung Bahnstrom in B2579 (Legende)	Oktober 2016	U. Kerme
15	V4 geändert in V4 a und V4 b	Oktober 2016	U. Kerme
16	Ergänzung „Bauzeitliche Knickinanspruchnahme“ für Maststandorte	Juli 2017	U. Kerme
17	Anpassung „Dauerhafte Endwuchshöhenbeschränkung für Knicks“	Juli 2017	U. Kerme
18	Aufhebung der Endwuchshöhenbeschränkung	Juli 2017	U. Kerme
19	Anpassung Konflikt- und Maßnahmenpunkte/-kästen	Juli 2017	U. Kerme
20	Anpassung Tabuflächen	Juli 2017	U. Kerme
21	Aktualisierung Bestand	Juli 2017	U. Kerme
22	Änderung Schutzzäune	Juli 2017	U. Kerme
23	Anpassung Legende	Juli 2017	U. Kerme
24	Änderung Vogelschutzmarkierung	Juli 2017	U. Kerme
25	Aktualisierung Leitungszug, Arbeitsflächen, Zuwegungen, Provisorien gemäß technischer Planung	Juli 2017	U. Kerme
29	Ergänzung Grabenverrohrung (inkl. Konflikt- und Maßnahmenpunkte/-kästen)	Juli 2017	U. Kerme
30	Aktualisierung Leitungszug, Arbeitsflächen, Zuwegungen und Provisorien gemäß technischer Planung	Oktober 2018	U. Kerme
31	Änderung Schutzzäune	Oktober 2018	U. Kerme
32	Anpassung Vogelschutzmarkierung	Oktober 2018	U. Kerme



Blatt 1.62a

Nr.	Art der Änderung	Datum	Name
1	Aktualisierung Leitungszüge, Schutzbereiche, Arbeitsflächen, Provisorien, Schutzgerüste und Zufahrten	Dezember 2015	u. Kerma
2	Aktualisierung Legende	Dezember 2015	u. Kerma
3	Redaktionelle Anpassung Legende Biotoptypenkürzel	Dezember 2015	u. Kerma
4	Ergänzung „Einmaliges vorzeitiges Knicken“, „Dauerhafte Endwuchshöhenbeschränkung für Knicks“, „Gehölzbestandener Graben“, „Vorhandenes Landschaftsschutzgebiet“, „Bauzeitliche Knickinanspruchnahme“, „Dauerhafte Grabenverrohrung“, „Bauzeitliche Grabenverrohrung“, „Quartierverlust Fledermäuse“, „Aufhebung Endwuchshöhenbeschränkung“ und „Bau- und Gründenkmaale“ in Legende	Dezember 2015	u. Kerma
5	Anpassung Darstellung „Einmaliges vorzeitiges Knicken“ und „Dauerhafte Endwuchshöhenbeschränkung für Knicks“	Dezember 2015	u. Kerma
6	Aktualisierung bzw. Ergänzung Maßnahmenpunkte V6	Dezember 2015	u. Kerma
7	Anpassung Darstellung Kataster	Dezember 2015	u. Kerma
8	Ergänzung Blattschnitt	Dezember 2015	u. Kerma
9	Änderung Schutzzäune	Dezember 2015	u. Kerma
10	Änderung Vogelschutzmarkierung	Dezember 2015	u. Kerma
11	Aktualisierung Bestand	Dezember 2015	u. Kerma
12	Ergänzung „Dauerhafte Endwuchshöhenbeschränkung von Knicks“	Dezember 2015	u. Kerma
13	Aktualisierung Bestand	Oktober 2016	u. Kerma
14	Anpassung Legende	Oktober 2016	u. Kerma
15	Aktualisierung technische Planung (Leitungszug, Schutzbereich, Arbeitsflächen, Provisorium)	Oktober 2016	u. Kerma
16	Anpassung Eingriff „Einmaliges vorzeitiges Knicken“	Oktober 2016	u. Kerma
17	Anpassung Leitungsbezeichnung Bahnstrom in B2579 (Legende)	Oktober 2016	u. Kerma
18	V4 geändert in V4 a und V4 b	Oktober 2016	u. Kerma
19	Anpassung Blattschnitt	Juli 2017	u. Kerma
20	Anpassung Legende	Juli 2017	u. Kerma
21	Aktualisierung Leitungszug, Arbeitsflächen, Zuwegungen, Provisorien gemäß technischer Planung	Juli 2017	u. Kerma
22	Aktualisierung Leitungszug, Arbeitsflächen, Zuwegungen und Provisorien gemäß technischer Planung	Oktober 2018	u. Kerma
23	Änderung Schutzzäune	Oktober 2018	u. Kerma
24	Anpassung Vogelschutzmarkierung	Oktober 2018	u. Kerma

Blatt 1.63

Nr.	Art der Änderung	Datum	Name
1	Aktualisierung Leitungszüge, Schutzbereiche, Arbeitsflächen, Provisorien, Schutzgerüste und Zufahrten	Dezember 2015	U. Kormann
2	Aktualisierung Legende	Dezember 2015	U. Kormann
3	Redaktionelle Anpassung Legende Biotoptypenkürzel	Dezember 2015	U. Kormann
4	Ergänzung „Einmaliges vorzeitiges Knicken“, „Dauerhafte Endwuchshöhenbeschränkung für Knicks“, „Gehölzbestandener Graben“, „Vorhandenes Landschaftsschutzgebiet“, „Bauzeitliche Knickinanspruchnahme“, „Dauerhafte Grabenverrohrung“, „Bauzeitliche Grabenverrohrung“, „Quartierverlust Fledermäuse“, „Aufhebung Endwuchshöhenbeschränkung“ und „Bau- und Gründenkmaale“ in Legende	Dezember 2015	U. Kormann
5	Anpassung Darstellung „Einmaliges vorzeitiges Knicken“ und „Dauerhafte Endwuchshöhenbeschränkung für Knicks“	Dezember 2015	U. Kormann
6	Aktualisierung bzw. Ergänzung Maßnahmenpunkte V6	Dezember 2015	U. Kormann
7	Anpassung Darstellung Kataster	Dezember 2015	U. Kormann
8	Aktualisierung Bestand	Dezember 2015	U. Kormann
9	Änderung Schutzzäune	Dezember 2015	U. Kormann
10	Anpassung „Verlust von Überhältern“	Dezember 2015	U. Kormann
11	Umbenennung Maßnahme V8 in G1	Dezember 2015	U. Kormann
12	Anpassung Vogelschutzmarkierung	Dezember 2015	U. Kormann
13	Aktualisierung UW Handewitt	Dezember 2015	U. Kormann
14	Ergänzung nachrichtliche Darstellung LH-13-206 und deren Provisoriumsleitung	Dezember 2015	U. Kormann
15	Ergänzung „Dauerhafte Endwuchshöhenbeschränkung von Knicks“	Dezember 2015	U. Kormann
16	Anpassung Legende	Oktober 2016	U. Kormann
17	Aktualisierung technische Planung (Leitungszug, Schutzbereich, Arbeitsflächen, Provisorium)	Oktober 2016	U. Kormann
18	Änderung nachrichtliche Darstellung LH-13-206	Oktober 2016	U. Kormann
19	Anpassung Leitungsbezeichnung Bahnstrom in B2579 (Legende)	Oktober 2016	U. Kormann
20	V4 geändert in V4 a und V4 b	Oktober 2016	U. Kormann
21	Anpassung Tabuflächen	Juli 2017	U. Kormann
22	Aktualisierung Bestand	Juli 2017	U. Kormann
23	Änderung Schutzzäune	Juli 2017	U. Kormann
24	Anpassung Legende	Juli 2017	U. Kormann
25	Aktualisierung Leitungszug, Arbeitsflächen, Zuwegungen, Provisorien gemäß technischer Planung	Juli 2017	U. Kormann
26	Anpassung Konflikt- und Maßnahmenpunkte/-kästen	Juli 2017	U. Kormann
27	Ergänzung Neubaumast-Nr.	Juli 2017	U. Kormann
28	Ergänzung Grabenverrohrung (inkl. Konflikt- und Maßnahmenpunkte/-kästen)	Juli 2017	U. Kormann
29	Umbenennung Maßnahme G1 in V8	Dezember 2017	U. Kormann
30	Anpassung „Grabenverrohrung“	Dezember 2017	U. Kormann
31	Anpassung Konflikt- und Maßnahmenpunkte/-kästen	Dezember 2017	U. Kormann
32	Aktualisierung Leitungszug, Arbeitsflächen, Zuwegungen und Provisorien gemäß technischer Planung	Oktober 2018	U. Kormann
33	Änderung/ Ergänzung Schutzzäune	Oktober 2018	U. Kormann





LBP 380-kV-Freileitung Audorf-Flensburg Nr. 324  
Blatt Nr. 1.1 bis 1.65 „Bestands-, Konflikt- und Maßnahmenplan“  
Änderungsvermerk

Nr.	Art der Änderung	Datum	Name
34	Aktualisierung Bestand	Oktober 2018	u. Kerme
35	Anpassung Vogelschutzmarkierung	Oktober 2018	u. Kerme

## Blatt 1.64

Nr.	Art der Änderung	Datum	Name
1	Aktualisierung Leitungszüge, Schutzbereiche, Arbeitsflächen, Provisorien, Schutzgerüste und Zufahrten	Dezember 2015	U. Kermer
2	Aktualisierung Legende	Dezember 2015	U. Kermer
3	Redaktionelle Anpassung Legende Biotoptypenkürzel	Dezember 2015	U. Kermer
4	Ergänzung „Einmaliges vorzeitiges Knicken“, „Dauerhafte Endwuchshöhenbeschränkung für Knicks“, „Gehölzbestandener Graben“, „Vorhandenes Landschaftsschutzgebiet“, „Bauzeitliche Knickinanspruchnahme“, „Dauerhafte Grabenverrohrung“, „Bauzeitliche Grabenverrohrung“, „Quartierverlust Fledermäuse“, „Aufhebung Endwuchshöhenbeschränkung“ und „Bau- und Gründenkmaale“ in Legende	Dezember 2015	U. Kermer
5	Anpassung Darstellung „Einmaliges vorzeitiges Knicken“ und „Dauerhafte Endwuchshöhenbeschränkung für Knicks“	Dezember 2015	U. Kermer
6	Aktualisierung bzw. Ergänzung Maßnahmenpunkte V6	Dezember 2015	U. Kermer
7	Anpassung Darstellung Kataster	Dezember 2015	U. Kermer
8	Aktualisierung Bestand	Dezember 2015	U. Kermer
9	Änderung Schutzzäune	Dezember 2015	U. Kermer
10	Anpassung Tabubereich Ruderaler Saum	Dezember 2015	U. Kermer
11	Anpassung Schutzstatus Knicks an Waldflächen	Dezember 2015	U. Kermer
12	Anpassung Vogelschutzmarkierung	Dezember 2015	U. Kermer
13	Aktualisierung UW Handewitt	Dezember 2015	U. Kermer
14	Ergänzung nachrichtliche Darstellung LH-13-206 und deren Provisoriumsleitung	Dezember 2015	U. Kermer
15	Ergänzung „Dauerhafte Endwuchshöhenbeschränkung von Knicks“	Dezember 2015	U. Kermer
16	Anpassung Legende	Oktober 2016	U. Kermer
17	Aktualisierung technische Planung (Leitungszug, Schutzbereich, Arbeitsflächen, Provisorium)	Oktober 2016	U. Kermer
18	Änderung nachrichtliche Darstellung LH-13-206	Oktober 2016	U. Kermer
19	Anpassung/Ergänzung Eingriff Überhälter	Oktober 2016	U. Kermer
20	Anpassung Leitungsbezeichnung Bahnstrom in B2579 (Legende)	Oktober 2016	U. Kermer
21	V4 geändert in V4 a und V4 b	Oktober 2016	U. Kermer
22	Änderung Leitungszug, Arbeitsflächen und Zufahrten an Mast 164a	Oktober 2016	U. Kermer
23	Anpassung Vogelschutzmarkierung am Mast 164a	Oktober 2016	U. Kermer
24	Anpassung/Ergänzung Eingriff Überhälter	Juli 2017	U. Kermer
25	Anpassung „Dauerhafte Endwuchshöhenbeschränkung für Knicks“	Juli 2017	U. Kermer
26	Änderung Schutzzäune	Juli 2017	U. Kermer
27	Anpassung Legende	Juli 2017	U. Kermer
28	Aktualisierung Leitungszug, Arbeitsflächen, Zuwegungen, Provisorien gemäß technischer Planung	Juli 2017	U. Kermer
29	Anpassung Konflikt- und Maßnahmenpunkte/-kästen	Juli 2017	U. Kermer
30	Ergänzung Neubaumast-Nr.	Juli 2017	U. Kermer
31	Anpassung Tabubereich	Juli 2017	U. Kermer
32	Ergänzung Grabenverrohrung (inkl. Konflikt- und Maßnahmenpunkte/-kästen)	Juli 2017	U. Kermer
33	Umbenennung Maßnahme G1 in V8	Dezember 2017	U. Kermer
34	Anpassung „Grabenverrohrung“	Dezember 2017	U. Kermer
35	Anpassung Konflikt- und Maßnahmenpunkte/-kästen	Dezember 2017	U. Kermer

LBP 380-kV-Freileitung Audorf-Flensburg Nr. 324  
Blatt Nr. 1.1 bis 1.65 „Bestands-, Konflikt- und Maßnahmenplan“  
Änderungsvermerk

Nr.	Art der Änderung	Datum	Name
36	Aktualisierung Leitungszug, Arbeitsflächen, Zuwegungen und Provisorien gemäß technischer Planung	Oktober 2018	
37	Änderung/ Ergänzung Schutzzäune	Oktober 2018	
38	Aktualisierung Bestand	Oktober 2018	
39	Anpassung Vogelschutzmarkierung	Oktober 2018	

Blatt 1.65

Nr.	Art der Änderung	Datum	Name
1	Aktualisierung Leitungszüge, Schutzbereiche, Arbeitsflächen, Provisorien, Schutzgerüste und Zufahrten	Dezember 2015	U. Kerme
2	Aktualisierung Legende	Dezember 2015	U. Kerme
3	Redaktionelle Anpassung Legende Biotoptypenkürzel	Dezember 2015	U. Kerme
4	Ergänzung „Einmaliges vorzeitiges Knicken“, „Dauerhafte Endwuchshöhenbeschränkung für Knicks“, „Gehölzbestandener Graben“, „Vorhandenes Landschaftsschutzgebiet“, „Bauzeitliche Knickinanspruchnahme“, „Dauerhafte Grabenverrohrung“, „Bauzeitliche Grabenverrohrung“, „Quartierverlust Fledermäuse“, „Aufhebung Endwuchshöhenbeschränkung“ und „Bau- und Gründenkmaale“ in Legende	Dezember 2015	U. Kerme
5	Anpassung Darstellung „Einmaliges vorzeitiges Knicken“ und „Dauerhafte Endwuchshöhenbeschränkung für Knicks“	Dezember 2015	U. Kerme
6	Aktualisierung bzw. Ergänzung Maßnahmenpunkte V6	Dezember 2015	U. Kerme
7	Anpassung Darstellung Kataster	Dezember 2015	U. Kerme
8	Aktualisierung Bestand	Dezember 2015	U. Kerme
9	Anpassung Tabubereich Ruderaler Saum	Dezember 2015	U. Kerme
10	Aktualisierung UW Handewitt	Dezember 2015	U. Kerme
11	Änderung Vogelschutzmarkierung	Dezember 2015	U. Kerme
12	Ergänzung nachrichtliche Darstellung LH-13-206 und deren Provisoriumsleitung	Dezember 2015	U. Kerme
13	Anpassung Legende	Oktober 2016	U. Kerme
14	Aktualisierung technische Planung (Leitungszug, Schutzbereich, Arbeitsflächen, Provisorium)	Oktober 2016	U. Kerme
15	Änderung nachrichtliche Darstellung LH-13-206	Oktober 2016	U. Kerme
16	Aktualisierung Bestand	Oktober 2016	U. Kerme
17	Anpassung/Ergänzung Eingriff Überhälter	Oktober 2016	U. Kerme
18	Anpassung Leitungsbezeichnung Bahnstrom in B2579 (Legende)	Oktober 2016	U. Kerme
19	V4 geändert in V4 a und V4 b	Oktober 2016	U. Kerme
20	Änderung Schutzzäune	Juli 2017	U. Kerme
21	Anpassung Legende	Juli 2017	U. Kerme
22	Aktualisierung Leitungszug, Arbeitsflächen, Zuwegungen, Provisorien gemäß technischer Planung	Juli 2017	U. Kerme
23	Aktualisierung Leitungszug, Arbeitsflächen, Zuwegungen und Provisorien gemäß technischer Planung	Oktober 2018	U. Kerme
24	Änderung Schutzzäune	Oktober 2018	U. Kerme
25	Aktualisierung Bestand	Oktober 2018	U. Kerme
26	Anpassung Vogelschutzmarkierung	Oktober 2018	U. Kerme