P038
WA160-30.00
/DA

-383.46-

ES/LWL mit Vogelschutzmarkern

039
T+0.0+0.0
asymetrische VK

-356.44-

040
T+0.0+0.0
DHL

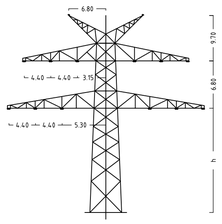

Mast Nr. P38

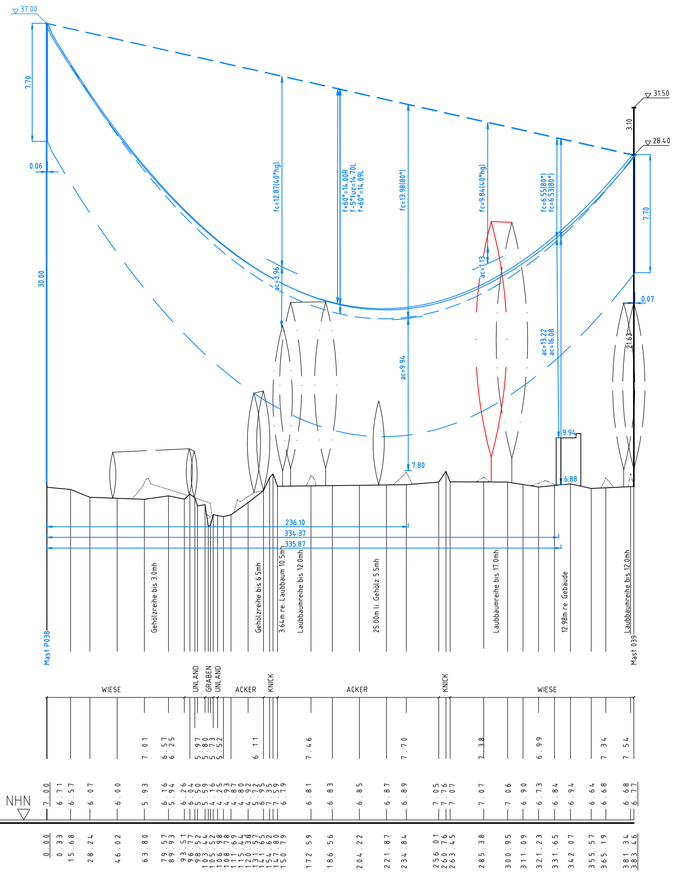

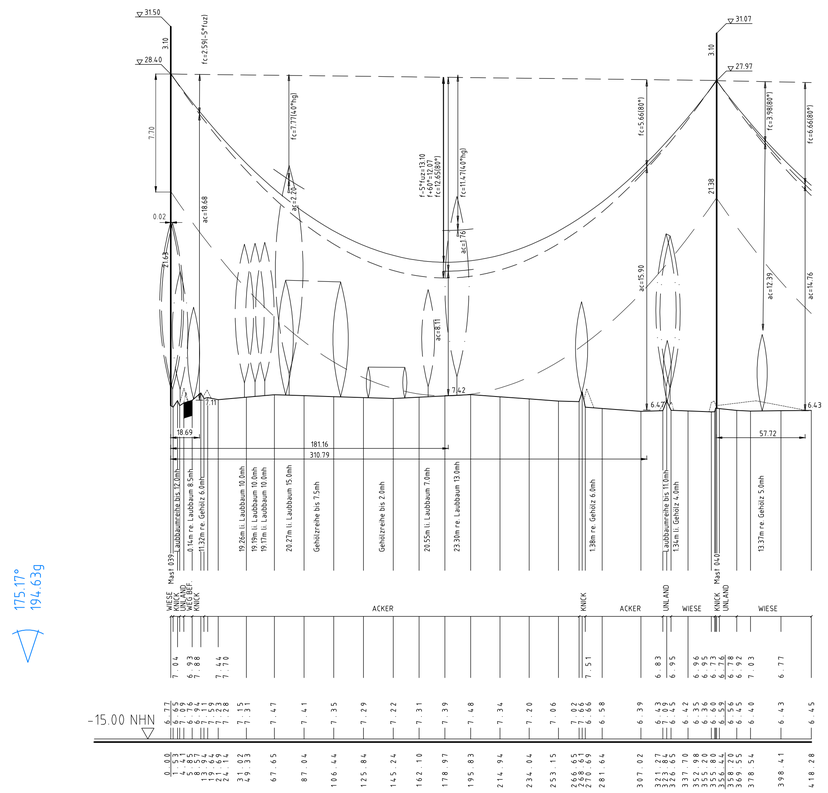

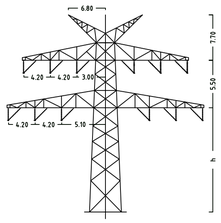

Mast Nr. 39

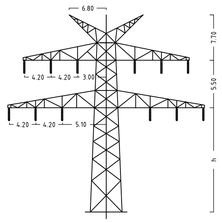

Mast Nr. 40

Flur 16
Gmkg. Alt Duvenstedt
Gemeinde Alt Duvenstedt

Flur 7
Gmkg. Alt Duvenstedt
Gemeinde Alt Duvenstedt

Flur 6
Gmkg. Alt Duvenstedt
Gemeinde Alt Duvenstedt

Flur 7
Gmkg. Alt Duvenstedt
Gemeinde Alt Duvenstedt

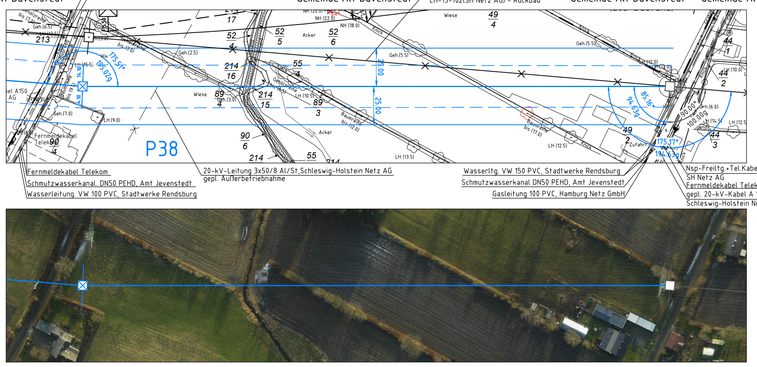

Flur 6
Gmkg. Alt Duvenstedt
Gemeinde Alt Duvenstedt

Flur 7
Gmkg. Alt Duvenstedt
Gemeinde Alt Duvenstedt

Flur 6
Gmkg. Alt Duvenstedt
Gemeinde Alt Duvenstedt

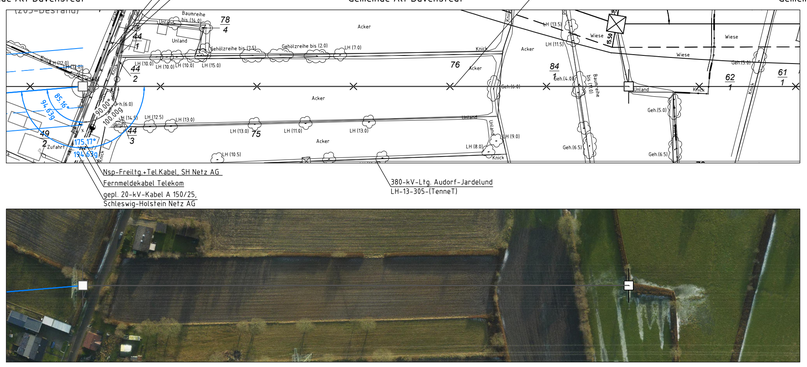

Anlage 6.1
Blatt 16a/65

TenneT
Taking power further

380-kV-Ltg. Audorf - Flensburg Nr. 324

Längenprofil

DECKBLATT

Neuplanung

Mast Nr. P38 - Mast Nr. 40
(220-kV-Ltg. Provisorium LH-13-205)

Maßstab der Längen 1: 2000
der Höhen 1: 200

DIN VDE-Bestimmung	:	DIN EN 50341-2-4: 01/2016 (Eiszone 2, Windzone 3)
Masttyp	:	BA-4-EE-000
Beseilung		2x3x1 Al/St402/93, MZS=54.8N/mm² (220-kV)
Leiterseil	:	2x3x1 Aldr/St240/40, MZS=49.3N/mm² (110-kV-Leitungsmitnahme Trav.I)
Erdseil	:	2x Al/St 99/72, dhgl. zu LS
Luftkabel/ sonstige Belegung	:	
Kettenlänge	:	220-kV: DA = 3,25m (3250N) (M.P038); asym. VK = 3.10m (2100N), DHL = 3.10m (2100N) 110-kV: DA = 2,85m (1150N) (M.P038); asym. VK = 1.95m (850N), DHL = 1.95m (850N)
Seitliche Überhöhung	:	14.1 m rechts -·-·-·- oder links ———— aufgenommen

Planfeststellungsunterlage

Aufgestellt
Bayreuth,
TenneT TSO GmbH

08.12.2017

i.V. i.A. Dr.

eqos Energie
Deutschland GmbH
Wolfentalstraße 29
D-88400 Biberach
Leitungsplanung

Maßstab 1 : 2000
Einheit Meter

01	1. Planänderung	23.11.2015	geka		Datum	Name
02	2. Planänderung	21.11.2016	geka	Bearb.	12.10.2018	geka
03	3. Planänderung	03.07.2017	geka	Gepr.	16.10.2018	poka
04	Provisorium Ltg. 205	12.10.2018	geka	Norm	DIN EN 50341-3-4: 01/2011	
				Fachbereich TL		
Zust.	Änderung	Datum	Name	Urspr.:		

TenneT Taking power further