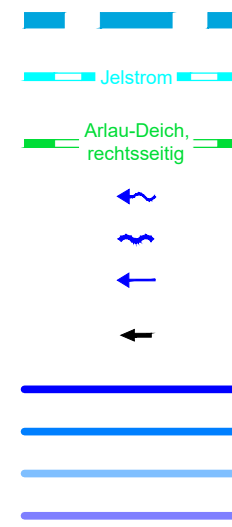


Legende - Fortsetzung:

Entwässerung

- Grenze Wasser- und Bodenverband
- Anlage Wasser- und Bodenverband, mit Bezeichnung, gemäß DAV, ohne Deiche
- Anlage Wasser- und Bodenverband, mit Bezeichnung, gemäß DAV, Deich
- Wasserlauf, offen, benutzt, Ableitung
- Wasserlauf, offen, benutzt, Versickerung
- Wasserlauf, verrohrt, benutzt, Ableitung
- Trasse von fliegenden Schlauchleitungen als Ableitung von Wasserhaltungsanlagen
- Planung Verrohrung dauerhaft
- Planung Verrohrung temporär
- Verrohrung Bauausführung
- Verrohrung Rückbau



- Gewässerrandstreifen gemäß WHG und LWG (Breite 5 m) bzw. Schutzstreifen gemäß Satzung eines Wasser- und Bodenverbandes (Breite gemäß Satzung)



- Laufende Nummer für Anlagen in oder an oberirdischen Gewässern gemäß WHG und LWG bzw. innerhalb von Gewässerrandstreifen gemäß WHG und LWG bzw. innerhalb von Schutzstreifen gemäß Satzung eines Wasser- und Bodenverbandes, mit Referenzpunkt



- Deichschutzstreifen gemäß LWG



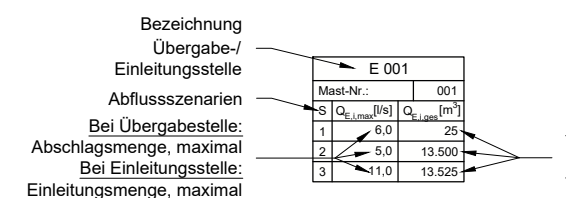
- Laufende Nummer für Anlagen auf oder über Deichen gemäß LWG, mit Referenzpunkt



- Laufende Nummer für Verrohrungen temporär / dauerhaft an Verbandsgebässern



- Benutzungsumfang von Entwässerungseinrichtungen, landwirtschaftlichen Entwässerungssystemen oder oberirdischen Gewässern gemäß WHG



Bei Übergabestelle:
Abschlagsmenge, gesamt
Bei Einleitungsstelle:
Einleitungsmenge, gesamt

Die geografische Lage von Grundwasserentnahmestellen ist gleichzusetzen mit den Standorten von geplanten Wasserhaltungsanlagen, die wiederum gleichzusetzen sind mit den Standorten von geplanten Masten.

Übersicht Blattschnitte siehe Anlage 2 der PFU.

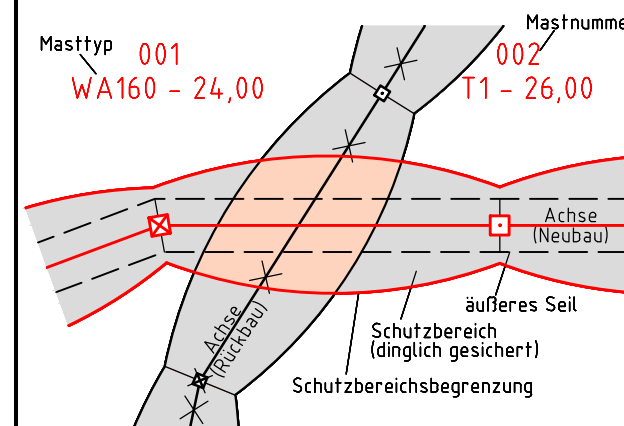
380-kV-Leitung Husum Nord - Niebüll Ost
LH-13-321

Lageplan
Wasserwirtschaftliche Maßnahmen

Deckblatt

Mast Nr. 082 - Mast Nr. 083

Legende:



- 86 Flurstücksnummer
- 86 Abspannmast
- 86 Tragmast

Grenzen:

- Kreis
- Stadt/Gem.
- Gemarkung
- Flur
- Flurstück
- Verfahren

Rechtserwerb:

- dauerhafte Flächeninanspruchnahme durch 380-kV-Ltg. "dingliche Sicherung"
- bauzeitliche Flächeninanspruchnahme durch Neubau 380-kV-Ltg.
- bestehende "dingliche Sicherung" durch 110-kV-Ltg. (entfällt)
- bauzeitliche Flächeninanspruchnahme durch Rückbau 110-kV-Ltg.
- bestehende "dingliche Sicherung" 110-kV-Ltg./dauerhafte Flächeninanspruchnahme durch Neubau
- bauzeitliche Flächeninanspruchnahme durch Provisoriumsportal 110-kV-Ltg.

Planfeststellungsunterlage

Aufgestellt
Bayreuth,
Tennet TSO GmbH

15.01.2016

i.V. *Bohlf* i.A. *...*



Lindemann + Ulrich
Ingenieure GmbH & Co. KG
Elsterlin-Doss-Straße 22
25554 Wistler
Tel. 04823 / 922 49-0
Fax 04823 / 922 49-11

Maßstab
1: 2000

Einheit
Meter

1	Revisionsstand	21.02.2017	W.N.	Datum	Name
2	Revisionsstand	20.06.2017	W.N.	Bearb. 15.01.2016	Neumann
3	Revisionsstand	29.11.2017	W.N.	Gepr. 15.01.2016	Mayer
4	Revisionsstand	09.01.2018	W.N.	Norm DIN EN 50341-3-4: 01/2011	

Fachbereich TL

Zust.	Änderung	Datum	Name	Urspr.: