







Zeichenerklärung

-  5 Bilanzierungsfläche mit Flächen-ID
-  Eingriffszone des Vorhabens
-  baubedingte Beeinträchtigung
-  Abgrenzung der Kompensationsfläche

Grundplan hergestellt: 09/2008	koordinatensystem: Gauß-Krüger	Metrisches System: I. Normalmetrisches System	koordinatensystem: Gauß-Krüger
aphos Leipzig AG Prager Straße 17 04103 Leipzig	Aufnahme: 28.04.2009 Fotovergleich: 07/2009 Kartenschnitt: 18.07.2005	Verantwortlich: Gerd Schwanitz Lithographie: Gerd Schwanitz Karte: Gerd Schwanitz	Aufnahme: 02.08.2007 durch: Dothan / Dittmann



TGP TYPEN GONDSEN PARTNER LANDSCHAFTSARCHITECTEN ALF VON GONDSEN 12, 20095 LÜBECK PH + ARCHITECTURE, ART + INTERIORS LÜBECK, DEN 200208	TGP_1121	Datum	Name
	bearbeitet	06/2009	Steinhilf Lechler
	gezeichnet	06/2009	Pahl
	geprüft	06/2009	Gondsen

MV MECKLENBURGISCHES INGENIEURBÜRO FÜR VERKEHRSSBAU GMBH SCHWERIN Ludwigstr. 12, 19051 Schwerin Telefon: 0385 209955, Telefax: 0385 2097157	Schwerin, den 06/2009	Datum	Zeichen
	bearb.	06/2009	Klimann
merkel MERKEL INGENIEUR CONSULT Bismarckstr. 1, 24104 Lübeck Telefon: 0451 2312010, Telefax: 0451 2312018	bearb.	06/2009	Mackenberg
	gepr.	06/2009	Berthold

Straßenbauverwaltung Land Schleswig - Holstein		Blatt Nr. 13b
Straße: BAB A 20	Betr.-km:	
Nächster Ort: Hartenholm		
Neubau der BAB A 20 Nord-West-Umfahrung Hamburg Teil A A 7 bis B206 westlich Wittenborn		bearbeitet gezeichnet geprüft
Bau-km: 16+100.000 bis 35+776.347		06/2009 Hildebrandt
Aufgebot: Landesbetrieb Straßenbau und Verkehr Schleswig - Holstein Niederfassung Lübeck Projektgruppe A20		Flächennachweis Kompensation
Lüth Lübeck, den 29.06.2009		Mastab 1 : 2.000
Blatt: 13b Deckblatt		