





T:\02_PROJEKTE\1121_A20_LBP_A7_B206\CAD\05_LBP_Flächnachweis_ausgleich_8-20.dwg-Blatt13a 20.Aug.2015

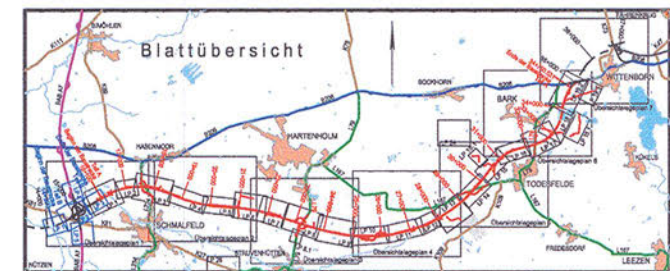


Zeichenerklärung

-  Bilanzierungsfläche mit Flächen-ID
-  Eingriffszone des Vorhabens
-  baubedingte Beeinträchtigung
-  Abgrenzung der Kompensationsfläche

Grundplan herstellt:	09/2006	terrestrische Nachmessung durch:	
aphos Leipzig AG Prager Straße 17 04103 Leipzig	Koordinatensystem: Gauß-Krüger Aufnahme: 28.04.2006 Feldvergleich: 07/2006 Katasterstand: 16.07.2005	MECKLENBURGISCHES INGENIEURBÜRO FÜR VERKEHRSBAU GMBH SCHWERIN Ludwig-Liebsch-Strasse 72 19067 Schwerin Telefon: 0385/391720 Telefax: 0385/391721	Koordinatensystem: Gauß-Krüger Aufnahme: 02.08.2007 durch: Dothan / Dietmann

Nr.	Art der Änderung	Datum	Name
3	neue Bilanzierung	20.08.15	Pahl
2	neue Bilanzierung	30.08.13	Pahl
1	neue Bilanzierung	30.12.11	Pahl



TGP	TGP_1121	Datum	Name
	bearbeitet	06/2009	Steinlein/Lechler
	gezeichnet	06/2009	Pahl
	geprüft	06/2009	Gondesen

MIV MECKLENBURGISCHES INGENIEURBÜRO FÜR VERKEHRSBAU GMBH SCHWERIN	Schwerin, den 06/2009	Datum	Zeichen
	bearb.	06/2009	Kölmann
merkel MERKEL INGENIEUR CONSULT	bearb.	06/2009	Meckenburg
	gepr.	06/2009	Berchtold

Straßenbauverwaltung Land Schleswig - Holstein		Blatt Nr.	13a
Straße: BAB A 20 Beitr.-km:		Datum	
Nächster Ort: Hartenholm		Zeichen	
Neubau der BAB A 20 Nord-West-Umfahrung Hamburg		bearbeitet	
Teil A A 7 bis B206 westlich Wittenborn		gezeichnet	
Bau-km: 16+100.000 bis 34+750.531		geprüft	06/2009 Hildebrandt
Aufgestellt: Landesbetrieb Straßenbau und Verkehr Schleswig - Holstein Niederlassung Lübeck Projektgruppe A20		Flächennachweis Kompensation	
Lübeck, den 29.06.2009		Maßstab 1 : 2.000	

Blatt: 13a **Deckblatt**