




| | |
|---|---|
| <p>Aufgestellt:</p> <p>Bayreuth, den 13.09.2016</p> <div style="display: flex; justify-content: space-around; margin-top: 10px;"> <div style="text-align: center;">  i.V. Dr. Bernd Brühöfner </div> <div style="text-align: center;">  i.A. Arne Busdorf </div> </div> | <h3 style="margin: 0;">Unterlagen zum Planfeststellungsverfahren</h3> |
|---|---|

Anlage 10.1 Zuwegung Umspannwerk

Neubau der 380-kV-Leitung zwischen Husum Nord und Niebüll Ost, LH-13-321

Deckblatt

| Prüfvermerk | Ersteller | | | | |
|----------------------|---|--|--|--|--|
| Datum | 13.09.2016 | | | | |
| Unterschrift |  i. A. Dagmar Humsi | | | | |
| Änderung(en): | | | | | |
| Datum | | | | | |
| Unterschrift | | | | | |

| Änderung(en): | | |
|----------------------|-------|-------------|
| Rev.-Nr. | Datum | Erläuterung |
| | | |

| | |
|--|--|
| | <p>Anhänge:</p> <ul style="list-style-type: none"> Anlage 1 – Erläuterungsbericht Zuwegung Anlage 2 – Übersichtskarte/ - plan Anlage 3 – Lagepläne Anlage 4 – Höhenpläne Anlage 5 – Regelquerschnitt |
|--|--|

Vorhaben:

380-kV-Leitung

Husum Nord – Niebüll Ost, LH-13-321

Anlage 10.1

Zuwegung Umspannwerk

Deckblatt

13.09.2016

Antragsteller:



Bearbeitung:

**Kehrer Planung GmbH**Lappersdorfer Str. 28
93059 RegensburgTel.: 0941 / 83019 - 0
Fax: 0941 / 83019 - 34Email: office@kehrer-planung.de
Internet: www.kehrer-planung.de

P.-Nr. 14819

Inhaltsverzeichnis

1. Erläuterungen zum Vorhaben
 2. Übersichtspläne
 - 2.1 Übersichtskarte M 1:25000
 - 2.2 Übersichtslageplan M 1:5000
 3. Lagepläne
 - 3.1 Lageplan M 1:1000/250 (5 Pläne)
 - 3.2 Lageplan Schleppkurven M 1:500
 - 3.3 Lageplan Sichtdreieck M 1:500
 4. Höhenplan
 - 4.1 Höhenpläne M 1:500/50
 5. Querschnitte
 - 5.1 Regelquerschnitte M 1:50
-