





- Zeichenerklärung**
-  Bilanzierungsfläche mit Flächen-ID
 -  Eingriffszone des Vorhabens
 -  baubedingte Beeinträchtigung
 -  Abgrenzung der Kompensationsfläche

Grundplan hergestellt: 06/2008
 aphos Leipzig AG
 Prager Straße 17
 04103 Leipzig

Koordinatensystem:
 Gauß-Krüger
 LS 210, Bessel, RD
 DH 49 92, HS 160
 Aufnahme: 05.03.2008
 Feldwegmaß: 05/2008
 Kulturland: 01/2008



Nr.	Art der Änderung	Datum	Name
1	neue Bilanzierung	08/2014	Pahl

	TGP 1226	Datum	Name
bearbeitet	08/2011	Steinwiel Haas	
gezeichnet	08/2011	Pahl	
geprüft	08/2011	Hermanns	

MIV		MECKLENBURGISCHES INGENIEURBÜRO FÜR VERKEHRSBAU GMBH SCHWERIN	
Bearb.:	08/11	Zeichen:	Deuringer
Gez.:	08/11		Bergann
Gepr.:	08/11		Krabbe

Landesbetrieb Straßenbau und Verkehr Schleswig - Holstein		Unterlage Nr.	
Straße: B 207		Blatt Nr.:	10
Nächster Ort: Fehrmann		Reg. Nr.:	
von Abschnitt 580 Betriebsstation 0.475 bis Abschnitt 590 Betriebsstation 1.372		Datum:	
von Abschnitt 590 Betriebsstation 1.372 bis Abschnitt 610 Betriebsstation 5.700		Zeichen:	
von Abschnitt 610 Betriebsstation 5.700 bis Abschnitt 620 Betriebsstation 5.700			
bearbeitet			
gezeichnet			
geprüft		08/11	Hoß
Vierstreifiger Ausbau der B 207 zwischen Heiligenhafen und Puttgarden		Flächennachweis Kompensation	
Bau-km: 0-180.600 bis 19+850.000		Bau-km 11+500.000 - 12+500.000	
		Maßstab 1: 2000	

Deckblatt