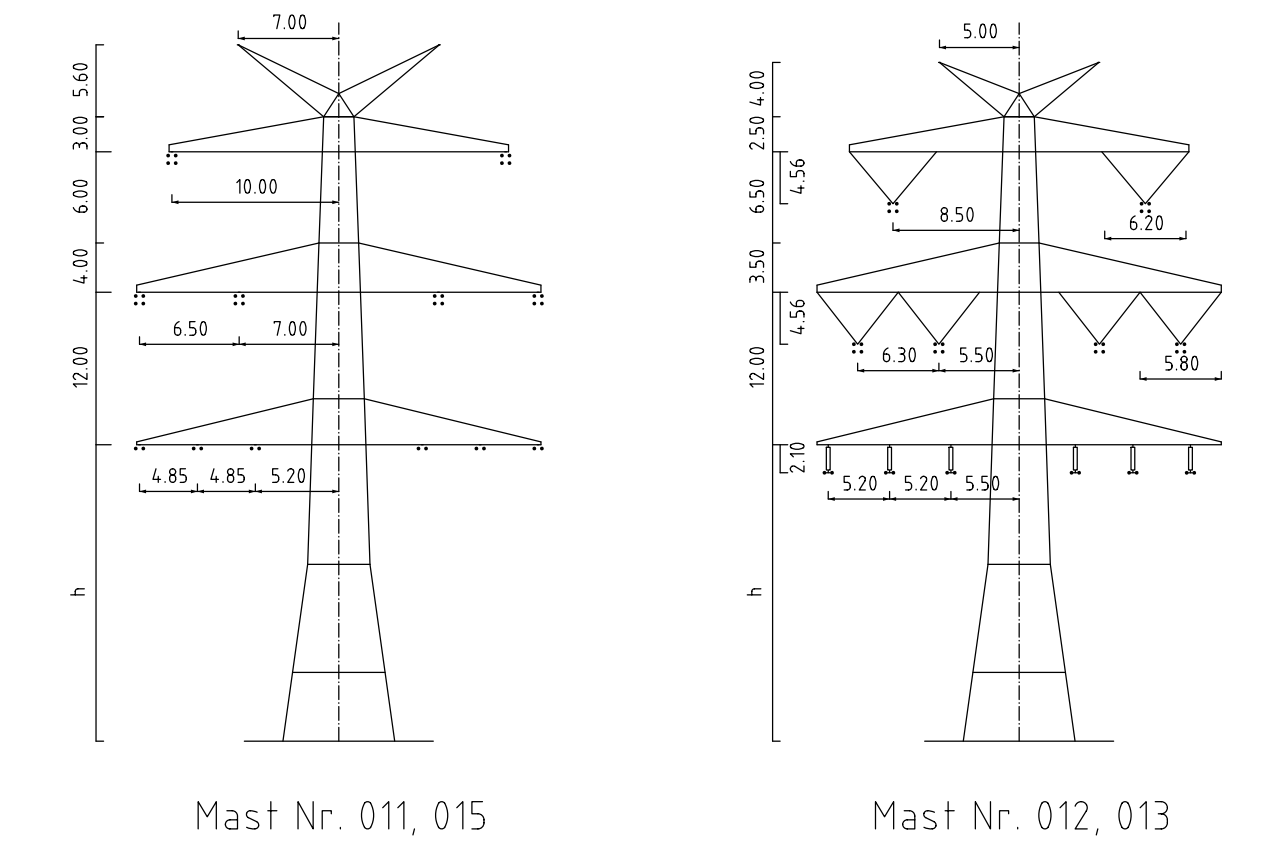
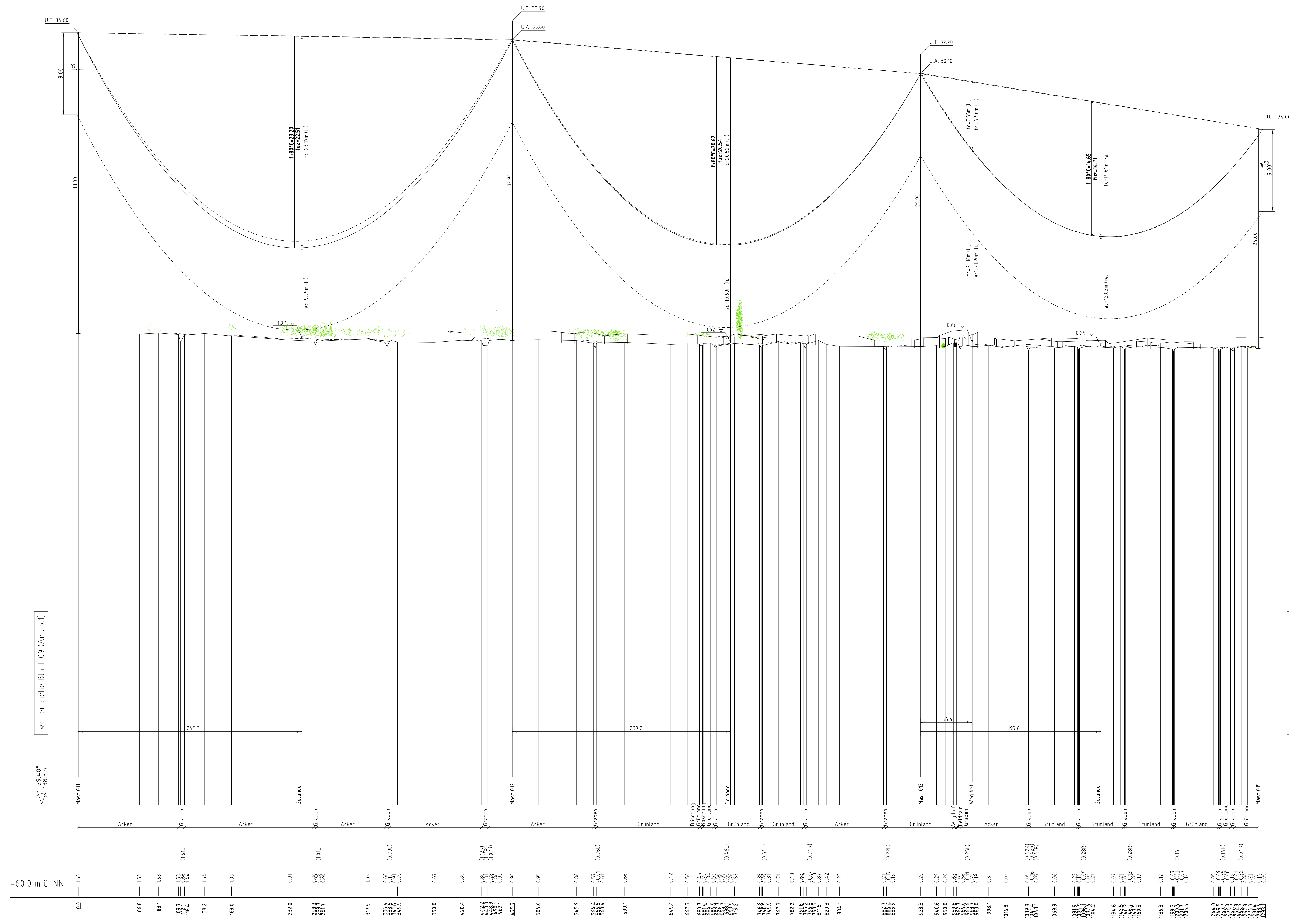


ES/LWL mit Vogelschutzmarken

ES/LWL mit Vogelschutzmarken

ES/LWL mit Vogelschutzmarken



Mast Nr. 011, 015

Mast Nr. 012, 013

- Vegetation höher als 350m am Leitersel
- Vegetation zwischen 350m und 500m zum Leitersel
- Vegetation innerhalb des Schutzbereiches



380-kV-Ltg. Husum Nord- Niebüll Ost
LH-13-321

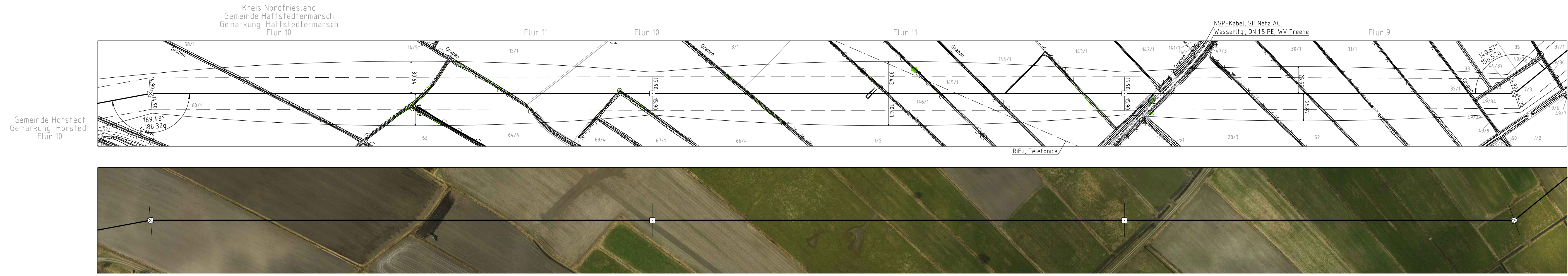
Längenprofil Deckblatt

Mast Nr. 011 - Mast Nr. 015

Maßstab: der Längen 1 : 2000
der Höhen 1 : 200

DIN VDE-Bestimmung	: DIN VDE 0210/ DIN EN 50341-3/-4, 01/2011 (Einsätze 2, Windzone KL)
Masttyp	: DA-4-DE-20331
Beiseilung	: ZsH4 565-AL V72-S71A, MFS-44-DN/100* (180-kV)
Leitersel	: ZsH4 565-AL V72-S71B, MFS-45-DN/100* (110-kV)
Erdsel	: ZsH 451H-01000 ZsZ4-S10* 110-AL V72-21054-18 Z1 dngl. bei 110kV
Luftkabel/sonstige Belegung	
Kettlängen	: DA-4 50m (1770k) 180-kV GV+5 50m (1770k) 180-kV DA-4 35m (1770k) 110-kV GV+2 35m (1770k) 110-kV
Seitliche Überhöhung	: 17.00 m rechts ----- oder links ----- aufgenommen

Planfeststellungsunterlagen	
Aufgestellt	15.01.2016
Bearbeitet	Fischer TSO GmbH
IA	
IA	
1. Genehmig. (Zulassung)	06.02.2016 NE
2. Bauantrag (Bauabw.)	06.02.2016 NE
3. Bauantrag (Bauabw.)	06.02.2016 NE
4. Bauantrag (Bauabw.)	06.02.2016 NE
5. Bauantrag (Bauabw.)	06.02.2016 NE
6. Bauantrag (Bauabw.)	06.02.2016 NE
7. Bauantrag (Bauabw.)	06.02.2016 NE
8. Bauantrag (Bauabw.)	06.02.2016 NE
9. Bauantrag (Bauabw.)	06.02.2016 NE
10. Bauantrag (Bauabw.)	06.02.2016 NE
11. Bauantrag (Bauabw.)	06.02.2016 NE
12. Bauantrag (Bauabw.)	06.02.2016 NE
13. Bauantrag (Bauabw.)	06.02.2016 NE
14. Bauantrag (Bauabw.)	06.02.2016 NE
15. Bauantrag (Bauabw.)	06.02.2016 NE
16. Bauantrag (Bauabw.)	06.02.2016 NE
17. Bauantrag (Bauabw.)	06.02.2016 NE
18. Bauantrag (Bauabw.)	06.02.2016 NE
19. Bauantrag (Bauabw.)	06.02.2016 NE
20. Bauantrag (Bauabw.)	06.02.2016 NE



Gemeinde Horstedt
Gemarkung Horstedt
Flur 10

