




**Zeichenerklärung**

- 5 Bilanzierungsfläche mit Flächen-ID
-  Eingriffszone des Vorhabens
-  baubedingte Beeinträchtigung
-  Wirkzone

Grundplan hergestellt: 06/2008	Koordinatensystem: Gauß-Krüger LS 210, Bessel, RD DNI HN 92 HS 160
aphos Leipzig AG Prager Straße 17 04103 Leipzig	Aufnahme: 05.03.2008 Feldvergleich: 05/2008 Kartenstand: 01/2008



Nr.	Art der Änderung	Datum	Name
1	neue Bilanzierung	08/2014	Pahl

<b>TROPF GONDENSE PARTNER</b> <b>LANDSCHAFTSARCHITEKTEN</b> <small>AN DER UNIVERSITÄT 17, 39104 LÖBCKE</small> <small>PHN: 04949900-0, FAX: 04949900-2</small>	TGP_1226	Datum	Name
	bearbeitet	08/2011	Steinlein/ Haas
	gezeichnet	08/2011	Pahl
	geprüft	08/2011	Hermanns

 <b>M</b> ECKLENBURGISCHES <b>I</b> NGENIEURBÜRO FÜR <b>V</b> ERKEHRSBAU GMBH SCHWERIN <small>Unternehmenskennzeichen 12, 19611 Lübeck</small> <small>Verkehr: 03833010100, Telefon: 03833010120</small> <small>Geschäftsjahr:</small>	02	Datum	Zeichen
	Bearb.:	08/11	Deuringer
	Gez.:	08/11	Bergmann
	Gepr.:	08/11	Krabbe

<b>Landesbetrieb Straßenbau und Verkehr</b> <b>Schleswig - Holstein</b>		Unterlage Nr.	6
Straße : B 207 Nächster Ort: Fehmarn		Reg. Nr.	
von Abschnitt 580 Betriebsstation 0.475 bis Abschnitt 590 Betriebsstation 1.312 von Abschnitt 590 Betriebsstation 0.970 bis Abschnitt 610 Betriebsstation 5.769		Datum	
bearbeitet gezeichnet geprüft		Datum	
<b>Vierstreifiger Ausbau der B 207</b> <b>zwischen Heiligenhafen und Puttgarden</b> Bau-km: 0-180.600 bis 19+850.000		Zeichen	
bearbeitet gezeichnet geprüft		Datum	08/11
<b>Flächennachweis</b> <b>Eingriff</b> Bau-km 4+600.000 - 5+600.000 Maßstab 1 : 2000		Heiß	

**Deckblatt**