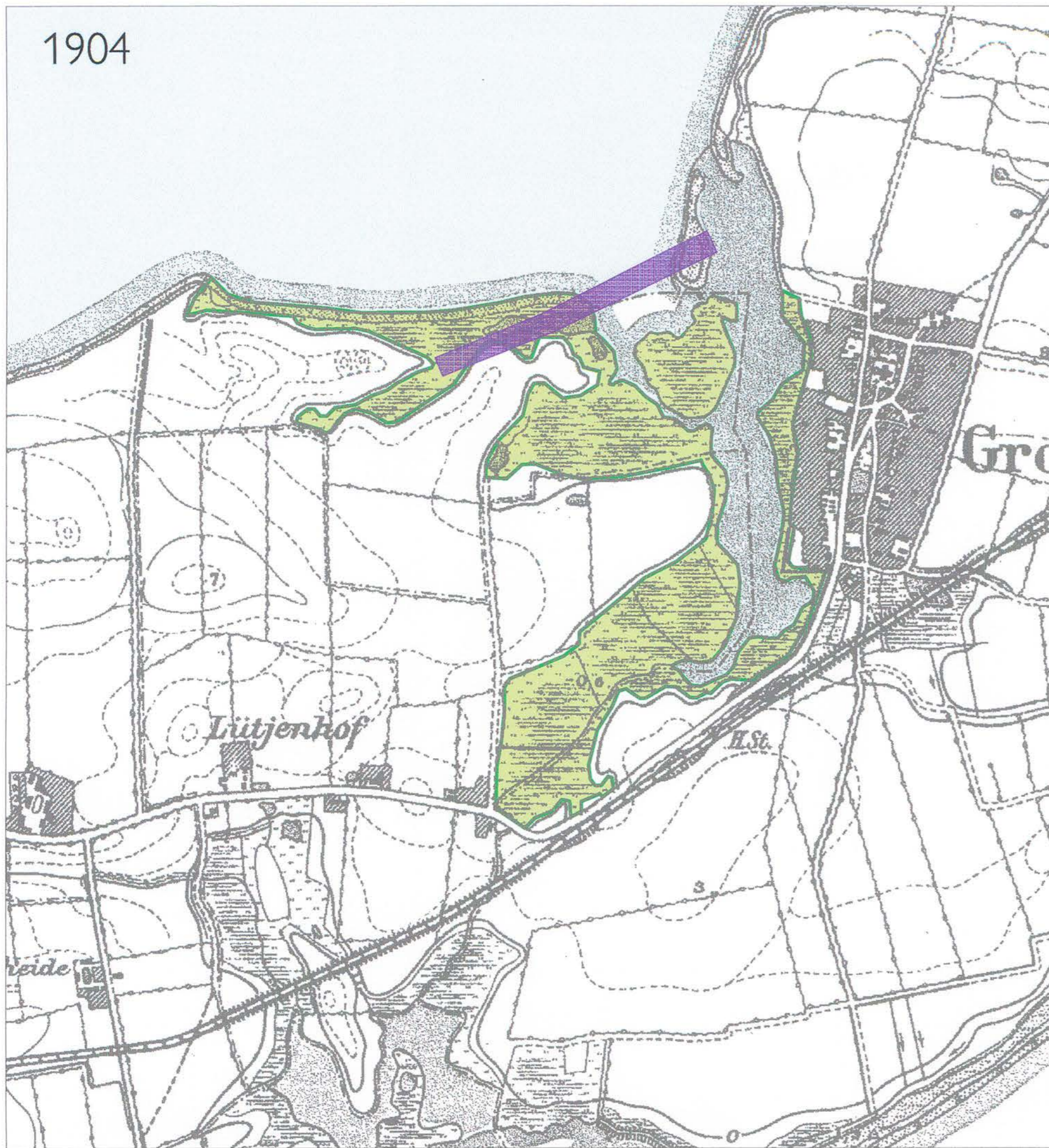
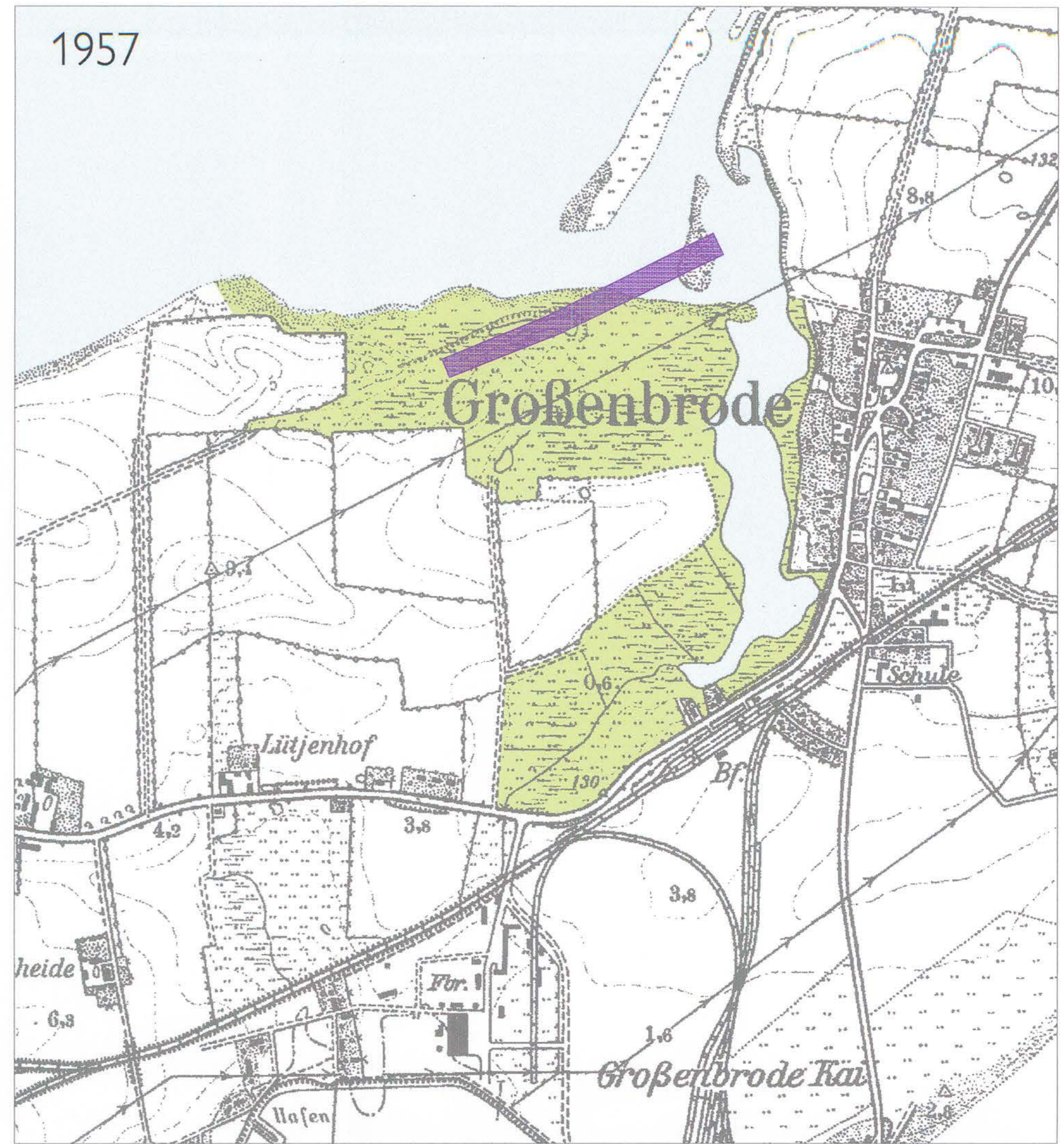


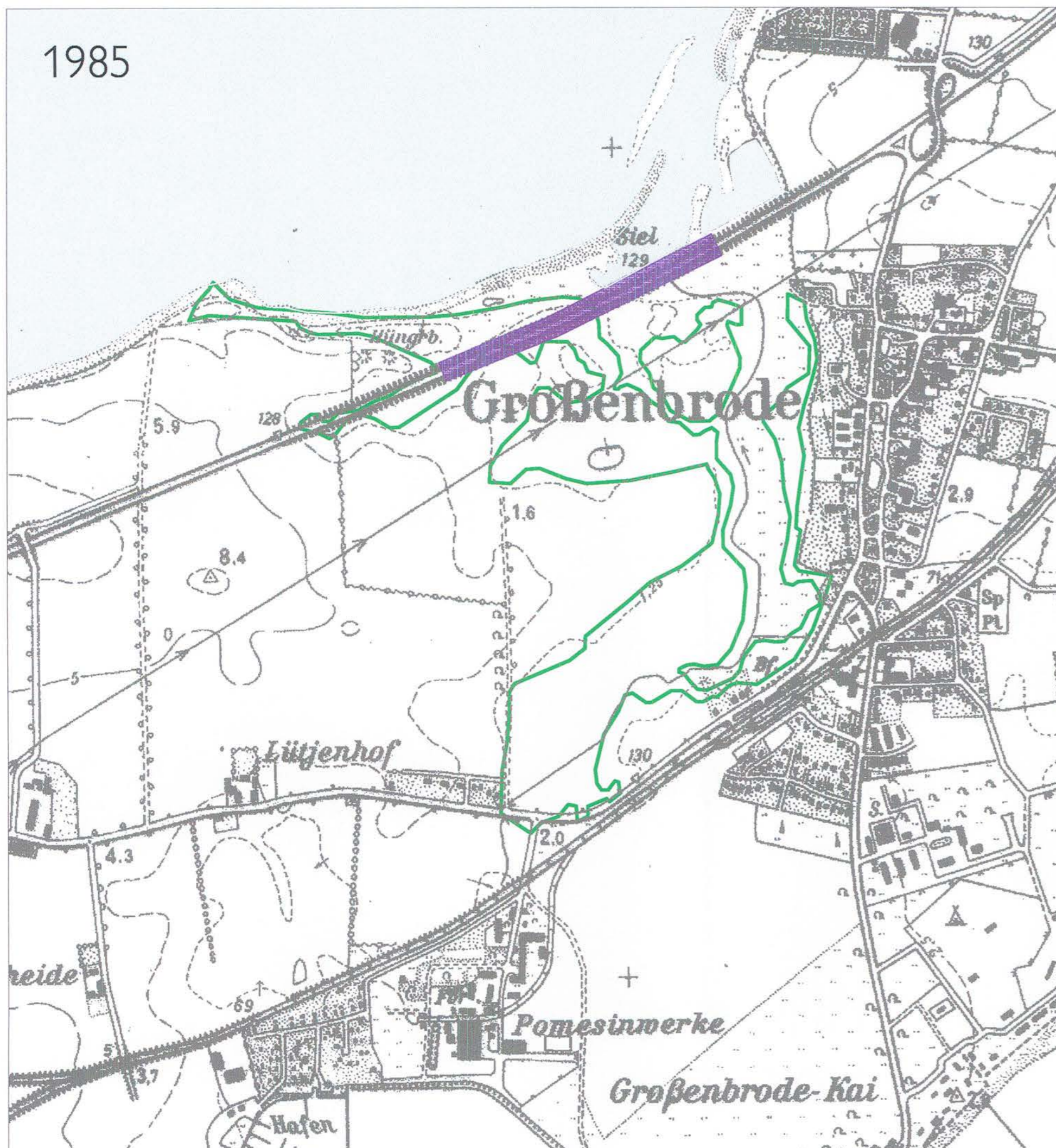
1904







1957




1985



Legende

-  Straßentrasse im Untersuchungsgebiet
-  Niederungsgebiet
-  Wasser
-  Niederungsgebiet von 1904 dargestellt in der Karte von 1985



	erstellt von: <b>GeoC GmbH</b> Chemnitzstraße 18 24114 KIEL	Tel: 0431 / 20 999 20 FAX: 0431 / 20 999 22 e-mail: info@geoc.de internet: www.geoc.de	
		Auftraggeber: <b>Landesbetrieb Straßenbau und Verkehr Schleswig-Holstein</b> Niederlassung Lübeck Jerusalemsberg 9 23568 Lübeck	
Datei:	10052_1.dwg	Bauvorhaben: Vierstreifiger Ausbau der B 207 von Heiligenhafen bis Puttgarden Umlagerung von Torfen und Weichschichten aus Bodenabtragsbereichen - Fachgutachterliche Stellungnahme zur Grundwasserverträglichkeit.	Projekt-Nr.: 10052
bearbeitet:	py 01/2011		
geprüft:	me, ha 01/2011	Titel:	Anlage Nr.: 2
Maßstab:	1 : 10.000	chronologische Darstellung der Küstenentwicklung	