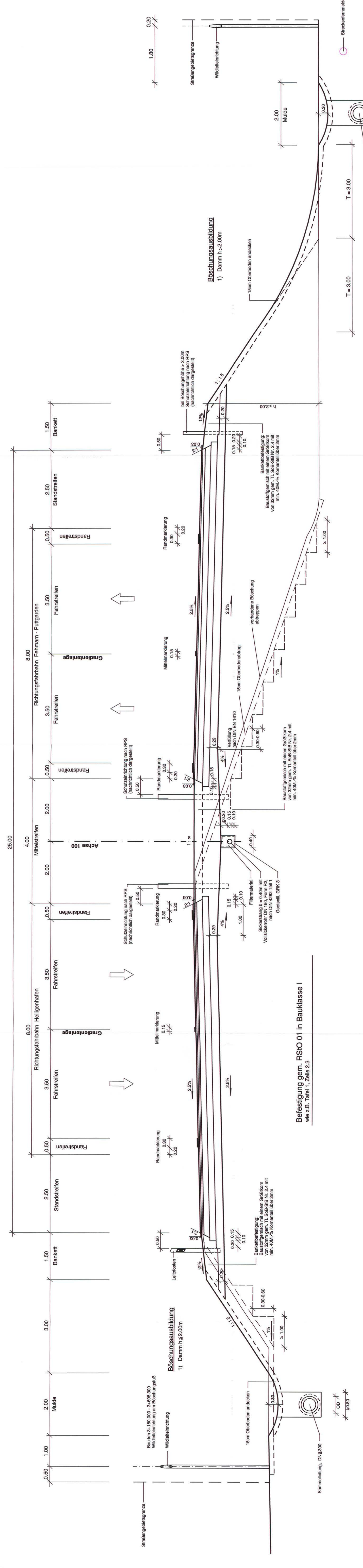
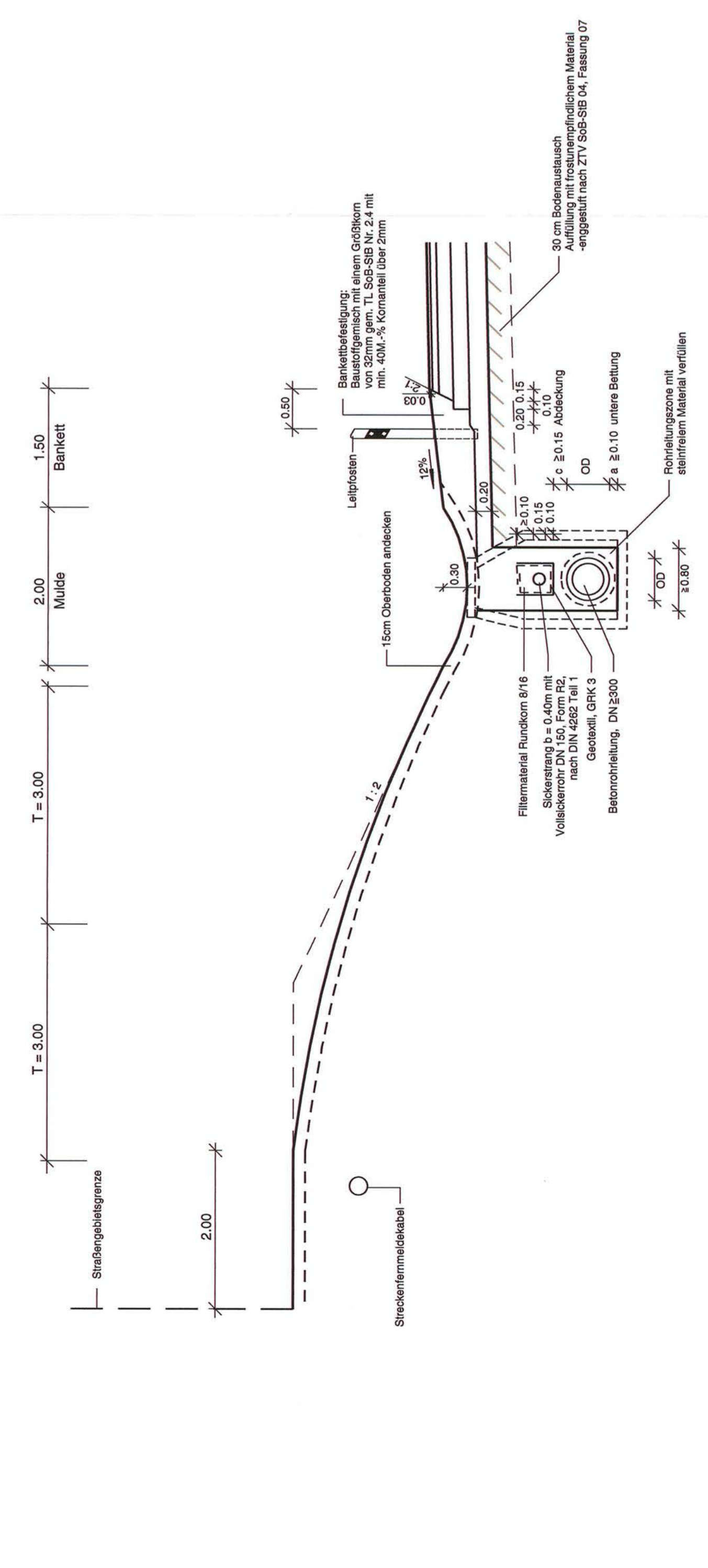


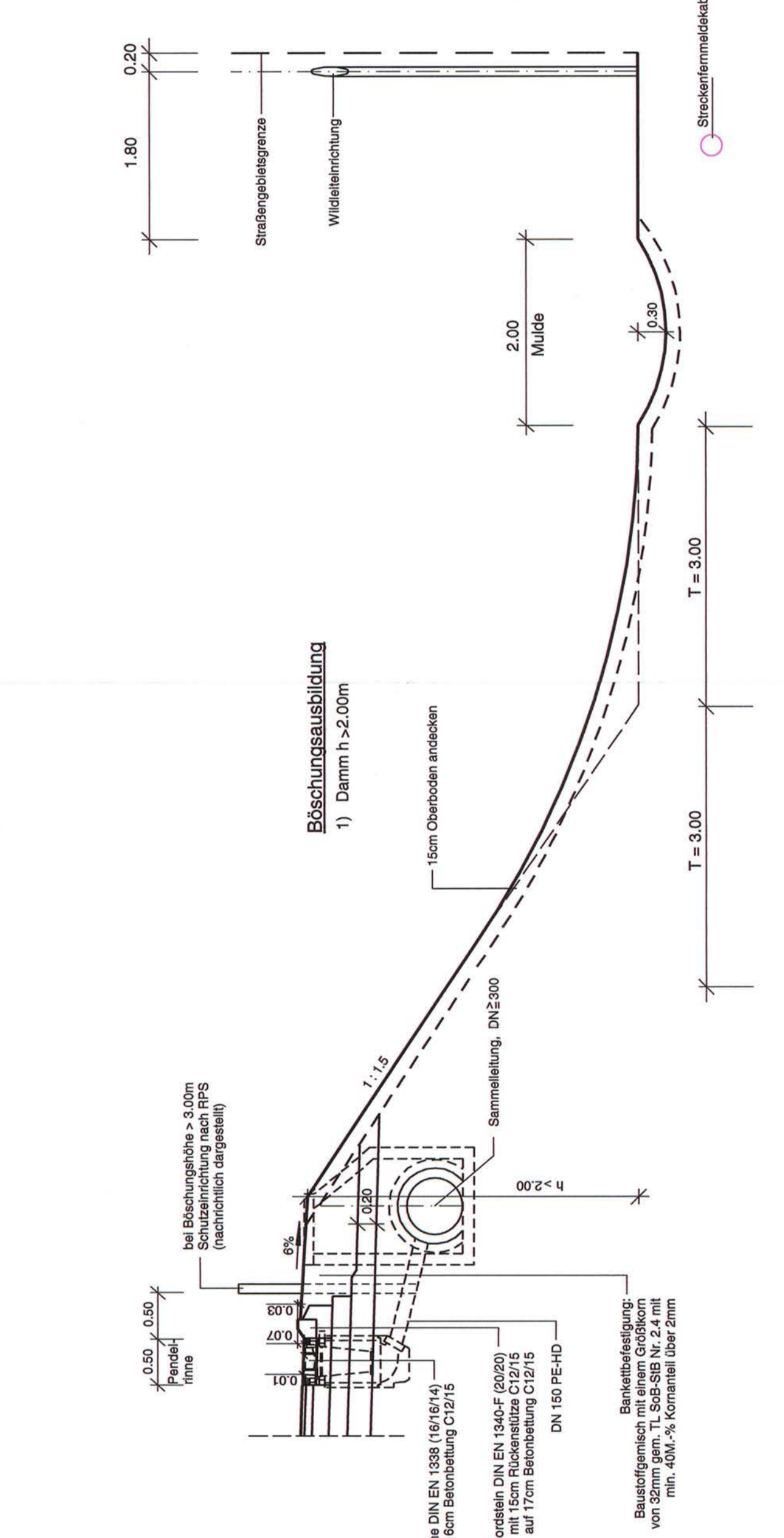
B 207 (Achse 100) - RQ 28 Bau-km 1+489.861 - 3+700.000
 Bau-km 5+120.000 - 6+150.000



Böschungsausbildung Einschnitt h > 2.00m



Bau-km 3+200.000 - 3+700.000



Wissensstandort: B 207 - RQ 28 am Bauabschnitt 1+489.861 bis 3+700.000		Datum: 02/2013		Kollmann		Name	
Nr.: 1.		Art der Änderung:		Datum: 02/2013		Kollmann	
MISKENLURIGSCHES VERKEHRSBAU FÜR SCHWERIN		Datum: 08/11		Zeichen		Zeichen	
Landschaftsarchitekt Christian P., 10001 Schwerin		Datum: 08/11		Deutinger		Zeichen	
Telefon: 038530600		Datum: 08/11		Bergmann		Zeichen	
Telefax: 038530717		Datum: 08/11		Krabbe		Zeichen	
E-Mail: c.p@mvv.de		Datum: 08/11		Krabbe		Zeichen	
Schwerin, den 02/2013		Datum: 08/11		Krabbe		Zeichen	

Umfeld: Landesbetrieb Straßenbau und Verkehr		Umfeld Nr.: 6	
Schleswig - Holstein		Blatt Nr.: 1	
Strasse: B 207		Papier Nr.:	
von Abschnitt 580 Betriebsstation 0,475 bis		Datum:	
von Abschnitt 590 Betriebsstation 0,570 bis		Datum:	
von Abschnitt 600 Betriebsstation 0,665 bis		Datum:	
von Abschnitt 610 Betriebsstation 0,760 bis		Datum:	
Nächster Ort: Fehmarn		bearbeitet	
		gezeichnet	
		geprüft	
		08/11	
		Pfehl	
Vierstreifiger Ausbau der B 207		Straßenquerschnitt	
zwischen Heiligmatten und Puttgarden		B 207 - Fehmarn	
Bau-km: 0-180,600 bis Bau-km 19+490,000		Maßstab: 1 : 50	

Aufgestellt: Landesbetrieb Straßenbau und Verkehr
 vom 31.08.2015 bis 31.08.2015
 Dieser Entwurf ist Bestandteil des vorbeschriebenen Projektes für die Anlage der Rechtsgrundlagen und deren Eintragung in das Grundbuch der Kreisverwaltung Fehmarn, Kreis, den 31.08.2015
 Landbetrieb Straßenbau und Verkehr
 Verkehrs-Schwerin-Holstein
 -Planfeststellungsunterlagen-
 (Thiel)

Plantfeststellungsunterlagen
 vom 26.08.2011
 Anlage: 6
 Blatt: 2
 Deckblatt