





-  Bilanzierungsfläche mit Flächen-ID
-  Eingriffszone des Vorhabens
-  baubedingte Beeinträchtigung
-  Wirkzone

Grundplan hergestellt: 06/2008	Koordinatensystem: Gauß-Krüger LS 210, Bessel, RD DH HN 52 HS 160
aphos Leipzig AG Prager Straße 17 04103 Leipzig	Aufnahme: 05.03.2008 Feldvergleich: 05/2008 Katasterstand: 01/2008



Nr.	Art der Änderung	Datum	Name
1	neue Bilanzierung	08/2014	Pahl

<b>TIPPER GÖNDEHN PARTNER</b> <b>LANDSCHAFTSARCHITECTEN</b> <small>ALLE MIT BESTÄNDIGEM UZ STÄNDIG LICENZ</small> <small>FOR : 04979980-0, UZ : 04979980-03</small>	TOP_1226	Datum	Name
	bearbeitet	08/2011	Steinle/Haas
	gezeichnet	08/2011	Pahl
	geprüft	08/2011	Hornmann

 <b>MECKLENBURGISCHES</b> <b>INGENIEURBÜRO FÜR</b> <b>VERKEHRSSBAU GMBH SCHWERIN</b> <small>Leibnizstr. 12, 19051 Schwerin</small> <small>Telefon: 0385/390000</small> <small>Telefax: 0385/397127</small> <small>Deutschland</small>	Datum	Zeichen	
	Bearb.:	08/11	Deuringer
	Gez.:	08/11	Bergmann
	Gepr.:	08/11	Krabbe

<b>Landesbetrieb Straßenbau und Verkehr</b> <b>Schleswig - Holstein</b>		Unterlage Nr.	11
Straße : B 207 Nächster Ort: Fehmarn		Reg. Nr.	
von Abschnitt 580 Betriebsstation 0.475 bis Abschnitt 590 Betriebsstation 1.312 von Abschnitt 590 Betriebsstation 5.070 bis Abschnitt 610 Betriebsstation 5.769		Datum	
bearbeitet gezeichnet geprüft			
<b>Vierstreifiger Ausbau der B 207</b> <b>zwischen Heiligenhafen und Puttgarden</b> Bau-km: 0-180.600 bis 19+850.000		<b>Flächennachweis</b> Eingriff Bau-km 12+500.000 - 13+500.000 Maßstab 1 : 2000	

Deckblatt