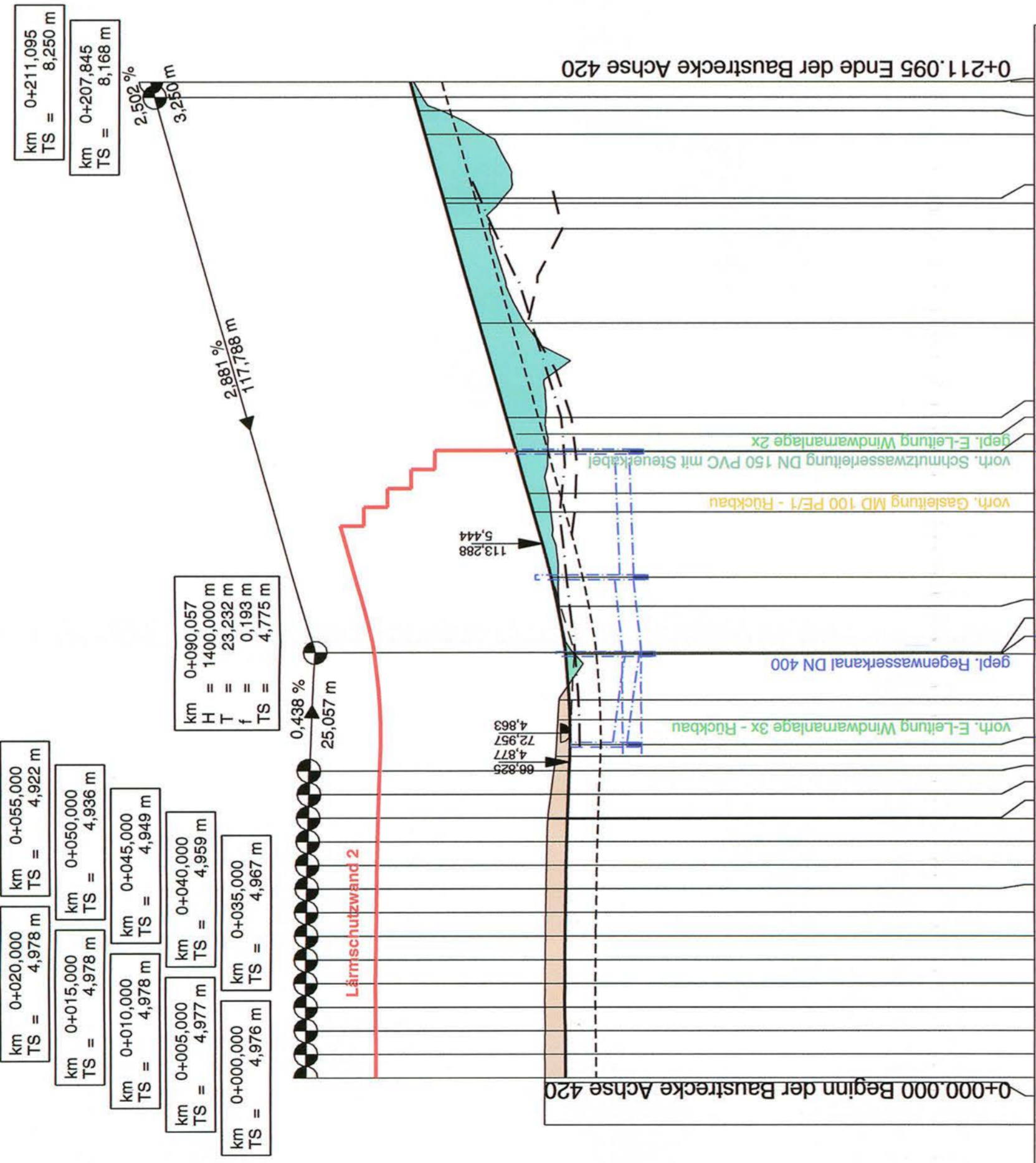


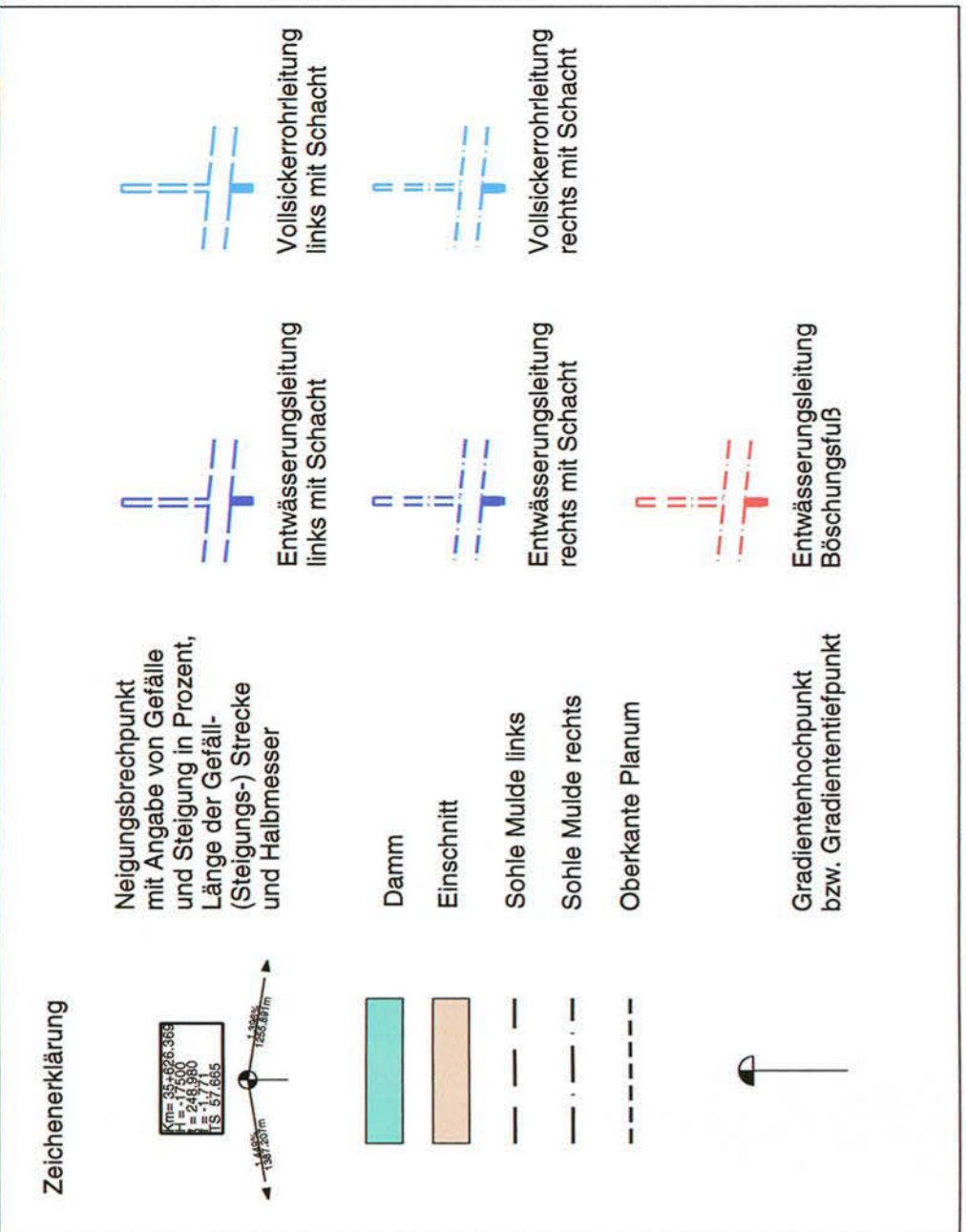
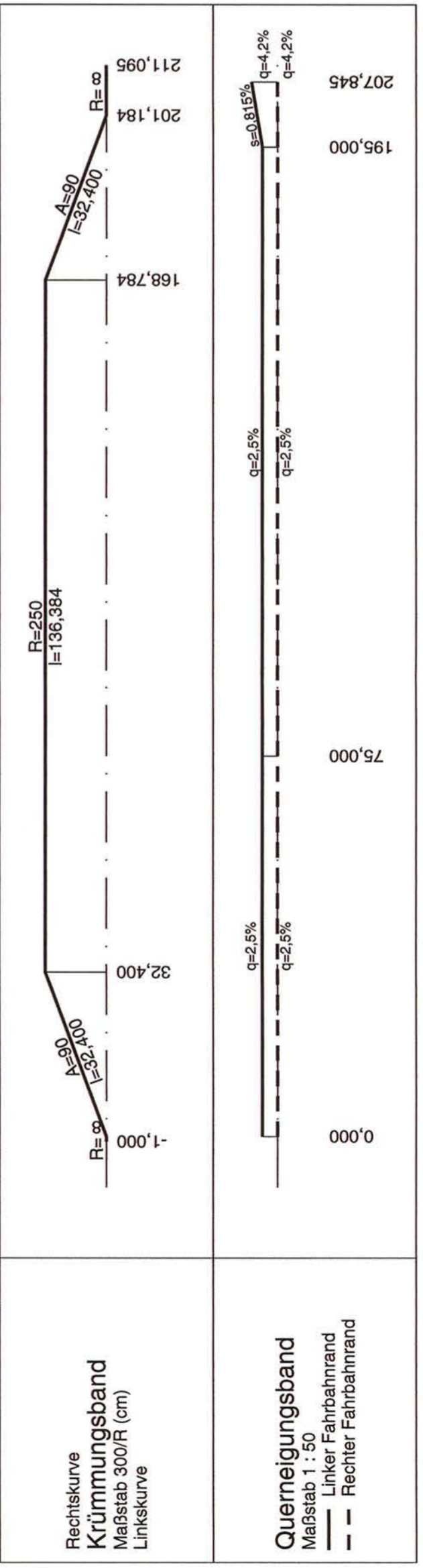
Bezeichnung	Bau-km von bis bezogen auf Achse 100	Länge (m)	Höhe bezogen auf Gradienten auf Achse
Nördlich der B207	4+909 - 5+120	213	4,0 m (Achse 100 bzw. 420)
Lärmschutzwand 2			

km 0+030,000 TS = 4,972 m	km 0+065,000 TS = 4,885 m
km 0+025,000 TS = 4,976 m	km 0+060,000 TS = 4,904 m
km 0+020,000 TS = 4,978 m	km 0+055,000 TS = 4,922 m
km 0+015,000 TS = 4,978 m	km 0+050,000 TS = 4,836 m
km 0+010,000 TS = 4,978 m	km 0+045,000 TS = 4,949 m
km 0+005,000 TS = 4,977 m	km 0+040,000 TS = 4,959 m
km 0+000,000 TS = 4,976 m	km 0+035,000 TS = 4,967 m

km 0+090,057 H = 1400,000 m T = 23,232 m f = 0,193 m TS = 4,775 m
---



km	0+000	0+100	0+200
Bau-km Schacht	70,490	89,650	132,870
Schacht-Nr.	2H1016	2H0316	2H0116
Vollsickeerrohrleitung rechts	---	---	---
Entwässerungsleitung rechts	---	---	---
Deckelhöhe	4,850	5,580	6,200
Sohle Leitung	3,650	3,400	3,600
Mulde links	4,976	4,866	4,743
Mulde rechts	5,410	5,091	5,024
Gradiente 420	4,976	4,761	4,743
vorn. Gelände	4,976	4,761	4,743
Bau-km	10,000	100,000	200,000
km	-10,000	0+100	0+200



Nr.	Art der Änderung	Datum	Name
1.	Anpassung und Ergänzung Leistungsbestand und Koordinierung	02/2013	Köllmann

**MECKLENBURGISCHES INGENIEURBÜRO FÜR VERKEHRSSCHAFTSCHWERIN**  
 Lüchgauer Chaussee 72, 19051 Schwerin  
 Telefon: 0385/3980, Telefax: 0385/377127  
 Gez. Krüger, Geschäftsführer  
 Schwefn, den 08/2011

Unterlage Nr.	Blatt Nr.	Reg.-Nr.	Datum	Zeichen
8.1	2			

Landesbetrieb Straßenbau und Verkehr Schleswig - Holstein  
 Straße : B 207 von Abschnitt 590 Betriebsstation 0,475 bis von Abschnitt 590 Betriebsstation 1,372 bis von Abschnitt 590 Betriebsstation 5,070 bis von Abschnitt 610 Betriebsstation 5,769  
 bearbeitet gezeichnet geprüft  
 08/11 08/11 08/11  
 Plehl  
 Höhenpläne  
 Achse 420  
 Gradiente 420  
 0+000,000 - 0+211,095  
 Maßstab 1 : 1.000/100

Aufgestellt:  
 Landesbetrieb Straßenbau und Ver Schleswig-Holstein  
 Niederlassung Lübeck  
 gez. Lüth  
 Lübeck, den 26.08.2011

Landesbetrieb Straßenbau und Verkehr Schleswig-Holstein  
 - Planfeststellungsbehörde -  
 (Siegel)

Festgestellt mit Planfeststellungsbeschluss vom 31.08.2015, Az. 408 - 553.32 - B 207-176.  
 Dieser festgestellte Plan ist Bestandteil des vorbeschriebenen Beschlusses. Für die Angabe der Rechtsgrundlagen und deren Fundstellen wird auf den Planfeststellungsbeschluss verwiesen.  
 Kiel, den 31.08.2015

Planfeststellungsunterlage  
 vom 26.08.2011

Anlage: 8.1  
 Blatt: 2

Deckblatt