

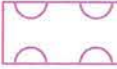



**Zeichenerklärung**

-  Bilanzierungsfläche mit Flächen-ID
-  Eingriffszone des Vorhabens
-  baubedingte Beeinträchtigung
-  Abgrenzung der Kompensationsfläche

Anschluss Blatt 17

Anschluss Blatt 15

Grundplan hergestellt: 06/2008	Koordinatensystem: Gauß-Krüger U.S. 210, Bessel, RD
aphos Leipzig AG Prager Straße 17 04103 Leipzig	DH N 52 HS 160 Aufnahme: 05.03.2008 Feldwegmaß: 02/2008 Kaltverstand: 01/2008



5	Best. Bilanzierung	08/2014	Pahl
4	Anpassung Vorfall bei Maßnahme 10.1	08/2014	Pahl / Haas
3	Anpassung Maßnahmen an geänderte technische Planung (Einzel-Wechselberg, Flächenwachstum)	08/2014	Pahl / Haas
2	Neue Maßnahme 10.2 und 10.3	02/2013	Pahl / Haas
1	Anpassung Maßnahmen an geänderte technische Planung (Drehrichtung Bauwerk 02/2012, neue Achsen 01/11 und 01/11, neue Durchlässe, Flächenwachstum)	02/2013	Pahl / Haas
Nr.	Art der Änderung	Datum	Name

<b>TGP</b> TRÜPER GÖRDERER PARTNER LANDSCHAFTSARCHITECTEN AN DER UNIVERSITÄT LEIPZIG POB : 0410900-0, INC : 04930500-02	TGP_1226	Datum	Name
	bearbeitet	08/2011	Steinleiv Haas
	gezeichnet	08/2011	Pahl
	geprüft	08/2011	Hermanns

<b>MIV</b> MECKLENBURGISCHES VERKEHRSBAU GMBH SCHWERIN Unterlagelager Chaussee 72 - 19051 Schwerin Telefon: 0385/3100000 - Telefax: 0385/3100112	F:\ZUWEMER\LEIPZIG\2015\PT_1\BIB_007	Datum	Zeichen
	Bearb.:	08/11	Desinger
	Gez.:	08/11	Bergann
	Gepr.:	08/11	Krabbe

Landesbetrieb Straßenbau und Verkehr Schleswig - Holstein	Unterlage Nr. Blatt Nr. 16
Straße: B 207	Reg. Nr.
Nächster Ort: Fehmarn	Datum
von Abschnitt 590 Betriebsstation 0.475 bis Abschnitt 590 Betriebsstation 1.372	Zeichen
von Abschnitt 590 Betriebsstation 5.070 bis Abschnitt 610 Betriebsstation 5.769	

Vierstreifiger Ausbau der B 207 zwischen Heiligenhafen und Puttgarden Bau-km: 0-180.600 bis 19+850.000	bearbeitet		
	gezeichnet		
	geprüft	08/11	Haß
<b>Flächennachweis Kompensation</b> Bau-km 17+300.000 - 18+500.000 Maßstab 1 : 2000			

Deckblatt