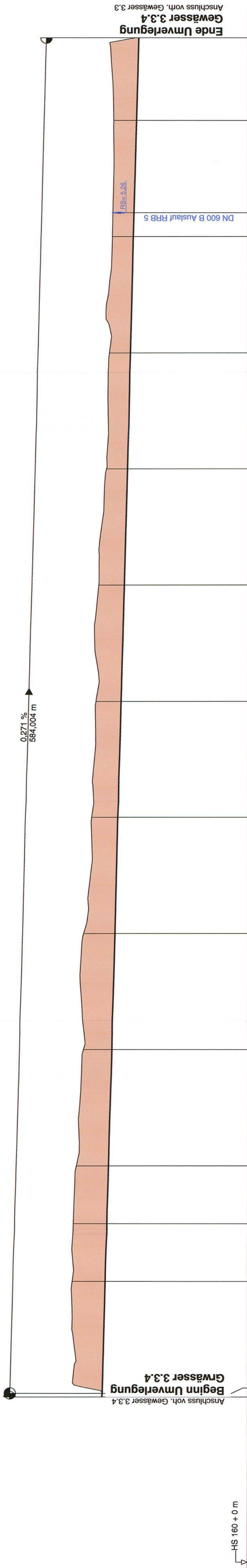


km 0+001,563
TS = 6,300 m

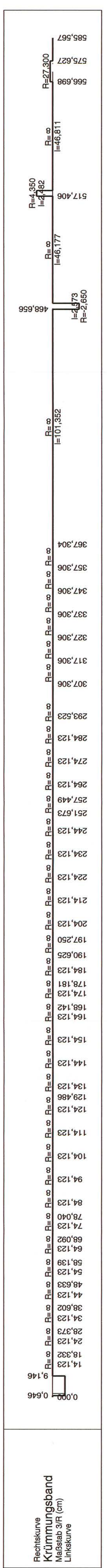
km 0+000,000
TS = 6,313 m

Graben verläuft bezogen auf die Achse 100
von Bau-km 16+524,612 bis Bau-km 17+080,000

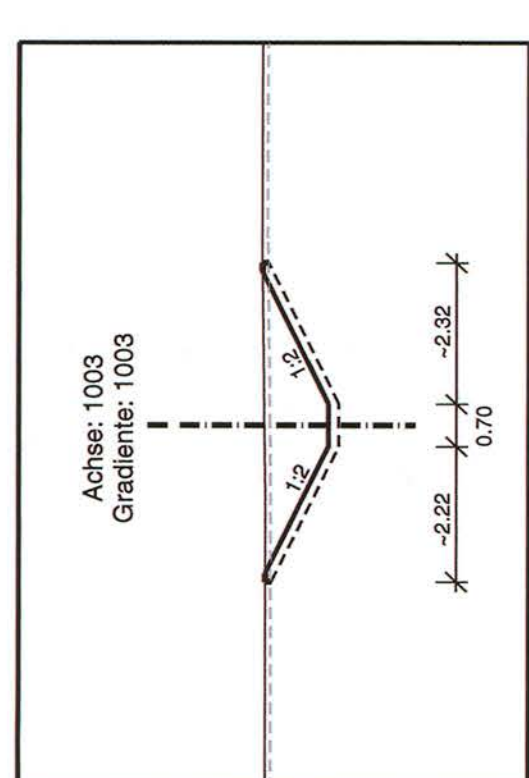
km 0+585,567
TS = 4,716 m



km	0+000	0+100	0+200	0+300	0+400	0+500	0+585,567
Gradiente 1003	0,000	100,000	200,000	300,000	400,000	500,000	585,567
vorh. Gelände	6,313	7,424	7,117	6,576	6,125	5,828	5,796
Bau-km	0,000	100,000	200,000	300,000	400,000	500,000	585,567



Regelquerschnitt:



Nr.			
1.	Neuer Grabenaufbau 3.3.4, dadurch neue Gradiente und Längsprofil	02/2013	Köllmann
Nr.	Art der Änderung		

**M ECKLEBURGISCHES
I NGENIEURBÜRO FÜR
V ERKEHRSBAU GMBH SCHWERIN**
Ludwig-Lüster-Chaussee 72 · 19091 Schwerin
Telefon: 0386339650 · Telefax: 03863397127
gcz, Krüger
Geschäftsführer
Schwerin, den 08/2011

F:\ZEICHNER\STRATIS\2013\12_Pf_BRN_12.04.2013
HP_1003_D_r.dwg, 10.34up

Datum: 08/11, Zeichen: Deuringer
Bearb.: 08/11, Geolow: Galow
Gepr.: 08/11, Krabbe

**Landesbetrieb Straßenbau und Verkehr
Schleswig - Holstein**

Unterlage Nr. _____
Blatt Nr. _____

Reg.Nr. _____
Datum _____
Zeichen _____

Straße : B 207
von Abschnitt 580 Betriebsstation 0,475 bis
von Abschnitt 590 Betriebsstation 1,372
Nächster Ort: Fehmarn
von Abschnitt 590 Betriebsstation 5,070 bis
von Abschnitt 610 Betriebsstation 5,769

bearbeitet
gezeichnet
geprüft
08/11
Plehl

Vierstreifiger Ausbau der B 207
zwischen Heiligenhafen und Puttgarden
Gewässerlängs- und querschnitt
Gewässer 3.3.4
Achse 1003

Bau-km: 0-180,600 bis Bau-km 19+850,000
Bau-km 0+000,000 - 0+591,938
Maßstab 1 : 1.000/1000

Aufgestellt:
Landesbetrieb Straßenbau und Verkehr
Schleswig-Holstein
Niederlassung Lübeck

gez. Lüth
Lübeck, den 26.08.2011

Planfeststellungsunterlage
vom 26.08.2011

Anlage: 13.3.1
Blatt: 5

Deckblatt