







Zeichenerklärung

-  Bilanzierungsfläche mit Flächen-ID
-  Eingriffszone des Vorhabens
-  baubedingte Beeinträchtigung
-  Abgrenzung der Kompensationsfläche

Grundplan hergestellt: 06/2008	
aphos Leipzig AG Prager Straße 17 04103 Leipzig	Koordinatensystem: Gauß-Krüger LS 210, Bessel, RD DH HN 92 HS 160
	Aufnahme: 05.03.2008 Feldvergleich: 05/2008 Katasterstand: 01/2008



Nr.	Art der Änderung	Datum	Name

TRÜPER GONDESEN PARTNER LANDSCHAFTSARCHITEKTEN AN DER UNTERTRAVE 17, 23552 LÜBECK FON : 0451/79882-0, FAX : 0451/79882-22		TGP_1226	Datum	Name
		bearbeitet	08/2011	Steinlein/ Haas
		gezeichnet	08/2011	Pahl
		geprüft	08/2011	Hermanns

 MECKLENBURGISCHES INGENIEURBÜRO FÜR VERKEHRSBAU GMBH SCHWERIN Lübbelgauer Chaussee 72, 19001 Schwerin Telefon: 0385/99960, Telefax: 0385/9971127 Geschäftsführer	F:\ZEICHNER\STRATIS\200335_Pf_11_BER_B207	
	Datum	Zeichen
	Bearb.: 08/11	Deuringer
	Gez.: 08/11	Bergann
Gepr.: 08/11	Krabbe	

Landesbetrieb Straßenbau und Verkehr Schleswig - Holstein		Unterlage Nr. Blatt Nr. 20 Reg. Nr.
Straße: B 207 Nächster Ort: Fehmarn	von Abschnitt 580 Betriebsstation 0.475 bis Abschnitt 590 Betriebsstation 1.372 von Abschnitt 590 Betriebsstation 5.070 bis Abschnitt 610 Betriebsstation 5.769	Datum Zeichen
Vierstreifiger Ausbau der B 207 zwischen Heiligenhafen und Puttgarden Bau-km: 0-180.600 bis 19+850.000		bearbeitet gezeichnet geprüft 08/11 Heß
		Flächennachweis Kompensation Ausgleichsfläche Gaarz Maßstab 1: 2000

T:\02_PROJEKTE\1226_B207_wiespinger_Ausbau_LP\CAD\03_LBP\Flächennachweis_LP_Flächennachweis_Ausgleich_Extrem.dwg Blatt20 14.Jul.2011