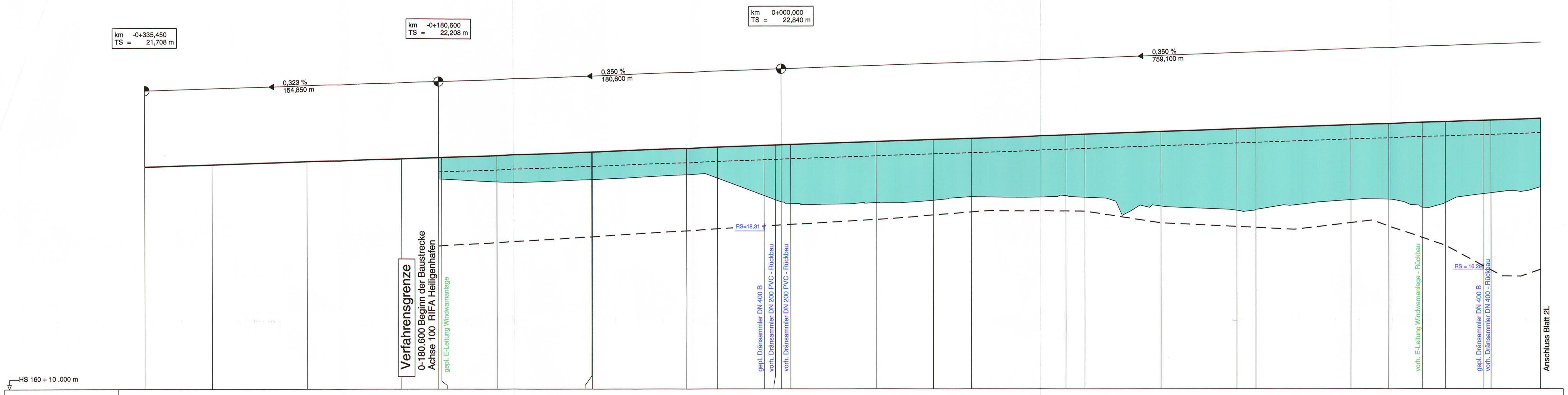

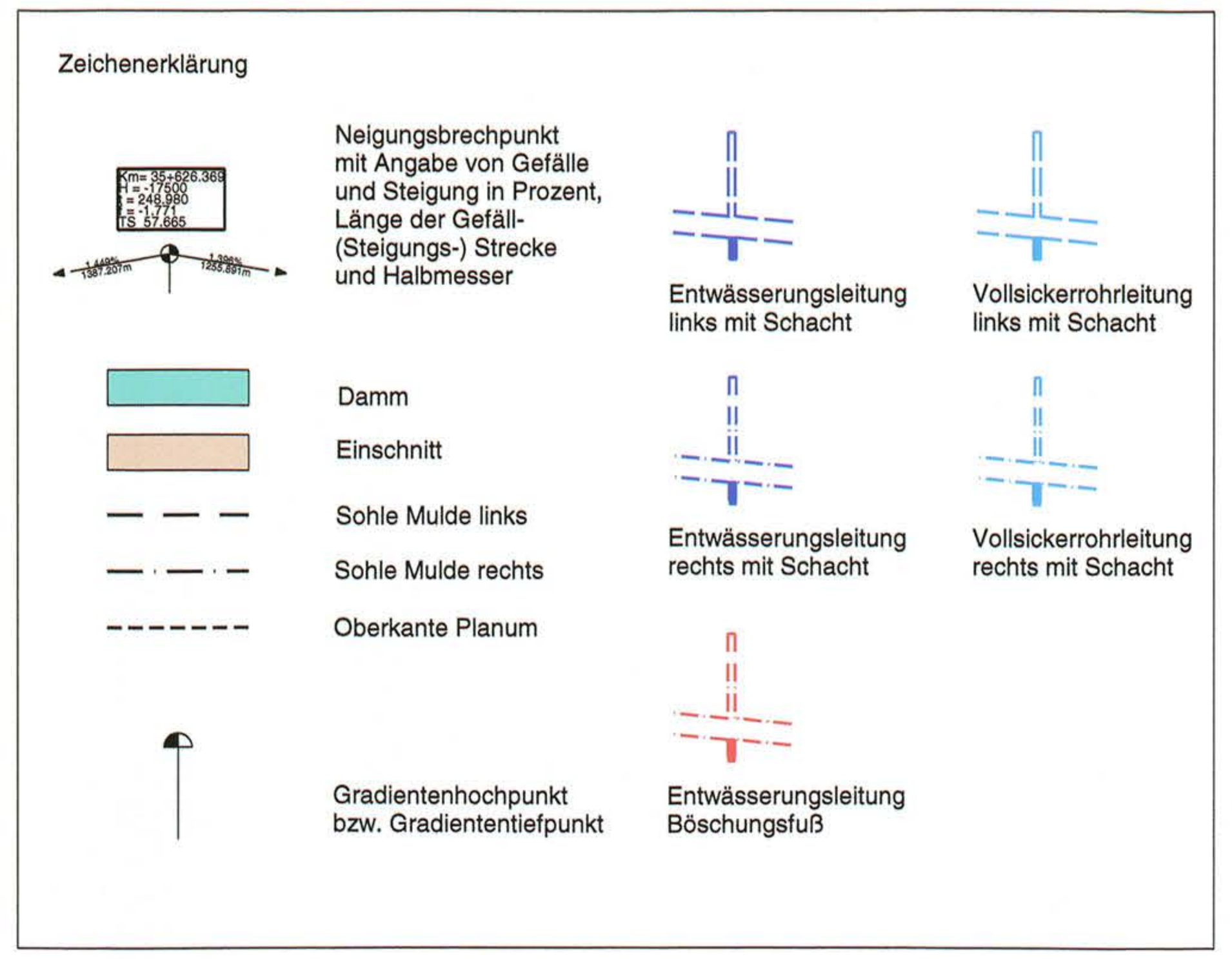

Bau-km Schacht

Schacht-Nr.

Vollsickerrohrleitung links

Entwässerungsleitung links

Deckelhöhe

Sohle Leitung

Bau-km	vorh. Gelände	Gradiente 110	Mulde links
-335,450		21,708	
-300,000		21,822	17,017
-250,000		21,984	17,316
-200,000		22,145	17,615
-180,600	21,083	22,208	17,731
-179,031	21,075	22,213	17,731
-150,000	20,935	22,315	17,914
-100,000	21,044	22,490	18,212
-99,590	21,046	22,491	18,215
-50,000	21,284	22,665	18,511
-33,470	21,094	22,723	18,610
-9,856	20,210	22,806	18,751
-3,090	19,957	22,829	18,792
0,000	19,841	22,840	18,810
4,974	19,761	22,857	18,840
50,000	19,811	23,015	19,109
80,000	19,932	23,120	19,331
100,000	20,124	23,190	19,493
150,000	20,171	23,365	19,546
160,000	20,088	23,400	19,538
200,000	19,624	23,540	18,915
240,000	19,391	23,680	18,722
250,000	19,438	23,715	18,673
300,000	19,955	23,890	18,931
320,000	19,992	23,960	18,757
337,792	19,554	24,022	18,153
350,000	19,805	24,065	17,734
365,423	20,218	24,119	16,903
373,880	20,324	24,149	16,448
400,000	20,633	24,240	16,473

km: -0+300, -0+200, -0+100, 0+000, 0+100, 0+200, 0+300, 0+400

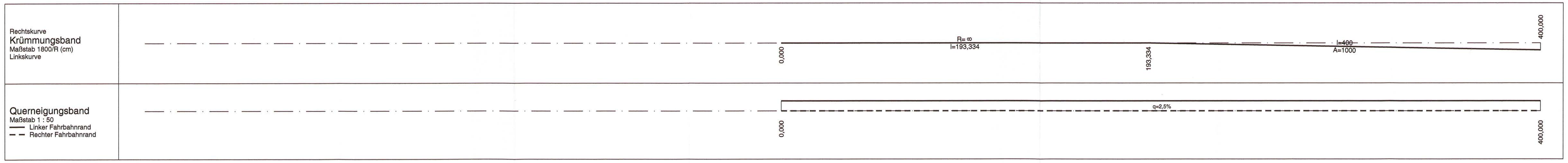

Nr.	Art der Änderung	Datum	Name
1.	Anpassung und Ergänzung Leitungsbestand und Koordinierung	02/2013	Köllmann

MECKLENBURGISCHES INGENIEURBÜRO FÜR VERKEHRSBAU GMBH SCHWERIN

Ludwigsluster Chaussee 72, 19061 Schwerin
Telefon: 0385/39960 Telefax: 0385/3977197

gez. Krüger
Geschäftsführer

Schwerin, den 08/2011

	Datum	Zeichen
Bearb.:	08/11	Deuringer
Gez.:	08/11	Gralow
Gepr.:	08/11	Krabbe

Landesbetrieb Straßenbau und Verkehr Schleswig - Holstein

Unterlage Nr. 8.0
Blatt Nr. 1L
Reg. Nr.

Straße: B 207
Nächster Ort: Fehmarn

von Abschnitt 580 Betriebsstation 0.475 bis Abschnitt 590 Betriebsstation 1.372
von Abschnitt 590 Betriebsstation 5.070 bis Abschnitt 610 Betriebsstation 5.769

	Datum	Zeichen
bearbeitet		
gezeichnet		
geprüft	08/11	Piehl

Vierstreifiger Ausbau der B 207 zwischen Heiligenhafen und Puttgarden

Bau-km: 0-180.600 bis Bau-km 19+850.000

Höhenplan B 207
Achse 100
Rifa Heiligenhafen, Gradiente 110
Bau-km 0-180.600 - 0+400.000
Maßstab 1 : 1000/ 100

Aufgestellt:
Landesbetrieb Straßenbau und Verkehr Schleswig-Holstein
Niederlassung Lübeck

gez. Lüth

Lübeck, den 26.08.2011

Festgestellt mit Planfeststellungsbeschluss vom 31.08.2015, Az. 408 - 553.32 - B 207-176.
Dieser festgestellte Plan ist Bestandteil des vorbezeichneten Beschlusses. Für die Angabe der Rechtsgrundlagen und deren Fundstellen wird auf den Planfeststellungsbeschluss verwiesen.
Kiel, den 31.08.2015
Landesbetrieb Straßenbau und Verkehr Schleswig-Holstein
- Planfeststellungsbehörde -
(Thiel)

Planfeststellungsunterlage

vom 26.08.2011

Anlage: 8.0
Blatt: 1L

Deckblatt