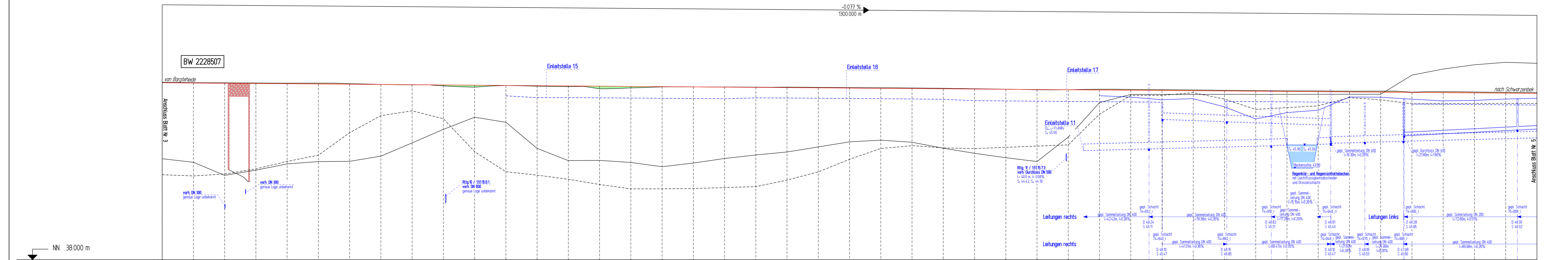
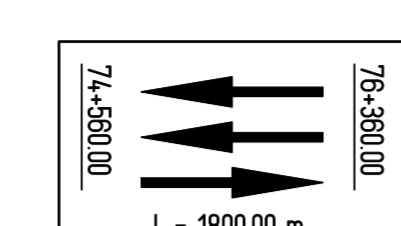
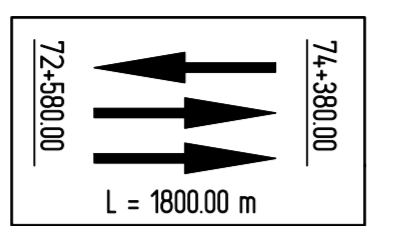


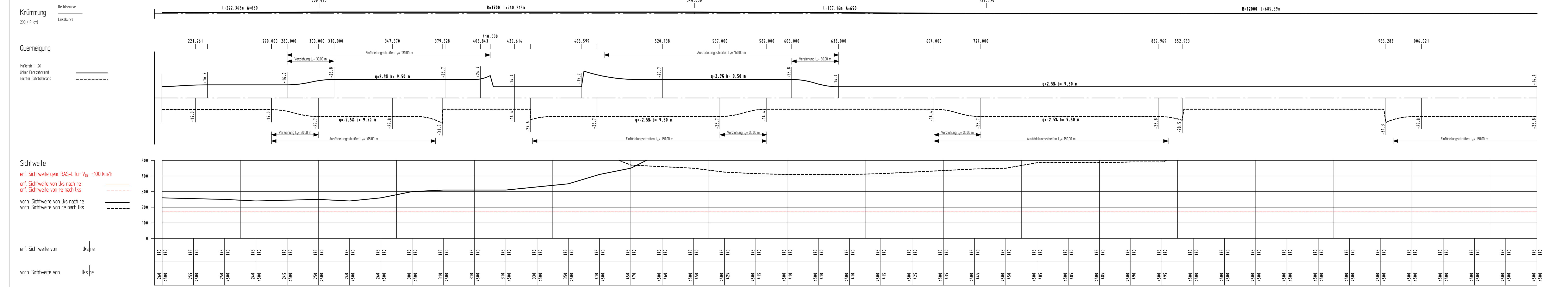


**Bauwerk BW 2228507 neu BW 2228521**  
 Unterführung der L 206

Betr.-km (B 404)	74,250
Bau-km (B 404)	74,248 051
Lichte Weite	= 15,50 m
Lichte Höhe	= 4,52 m
Kreuzungswinkel	= 77,7700°
Breite zw. d. Geländern	> 20,00 m



Station	74+200	74+300	74+400	74+500	74+600	74+700	74+800	74+900	75+000
Höhe Gradiente	48.131	48.131	48.131	48.131	48.131	48.131	48.131	48.131	48.131
Geländehöhe	48.131	48.131	48.131	48.131	48.131	48.131	48.131	48.131	48.131
vorh. Graben/Mulde li	48.131	48.131	48.131	48.131	48.131	48.131	48.131	48.131	48.131
gepl. Graben/Mulde li	48.131	48.131	48.131	48.131	48.131	48.131	48.131	48.131	48.131
vorh. Graben/Mulde re	48.131	48.131	48.131	48.131	48.131	48.131	48.131	48.131	48.131
gepl. Graben/Mulde re	48.131	48.131	48.131	48.131	48.131	48.131	48.131	48.131	48.131



**Zeichenerklärung**

Dammstrecke: 
 

- ↑ Gradierenhöhenpunkt
- AA Ausordnungslinie

 Einschnittsstrecke:
 

- ↓ Gradierenhöhenpunkt
- AA Ausordnungslinie

gest. Mulde, Graben links  
 gest. Mulde, Graben rechts  
 vorh. Böschungskante links  
 vorh. Böschungskante rechts  
 gest. Schnitt mit Rohleitung links  
 gest. Schnitt mit Rohleitung rechts

Maßstab: 
 

- M = 1:1000,000 m
- H = 1:100,000 m
- V = 1:100,000 m
- 1:5 = 1:100,000 m

Geländehöhepunkt mit Angabe von  
 Details (Eingangs- in Prozent,  
 Länge der Gerade-Eingangs-  
 Strecke, Ausordnungslinie,  
 Station und Höhe des Punktes

Nr.	Art der Änderung	Datum	Name
1.			

**INGENIEURGESellschaft FÜR BAU- UND VERMESSUNGSWESEN**  
 Wiener Odeermann Herbert Krause

0637 01-04-08-004-17-03-31  
 Kolln-Platz-Strasse 17  
 21337 Lüneburg  
 Tel. 0 41 31 - 86 34 0  
 Fax 0 41 31 - 86 34 10  
 baueing@kolln-platz-krause.de  
 Lüneburg, den 13.03.2017

Name: 21244 Buhholz i.d.N.  
 Tel. 0 41 81 - 28 77 0  
 Fax 0 41 81 - 28 77 11  
 buhholz@kolln-platz-krause.de  
 Lüneburg, den 13.03.2017

bearbeitet: März 2017 Meemoller  
 gezeichnet: März 2017 Nagel  
 geprüft: März 2017 Novomy

**Landesbetrieb Straßenbau und Verkehr Schleswig - Holstein**

Straße: B 404 Abschn. 130 von NK: 2428 002 nach NK: 2428 001 Station: 0,000  
 Abschn. 205 von NK: 2228 001 nach NK: 2228 040 Station: 0,034

Nächster Ort: Tittlau

Bauform: **B 404 / Bau von Überholfahrstreifen zw. A 1 u. A 24 (1.BA)**

Bau-km von 72+460,000 bis 76+520,000  
 Maßstab: 1:1.000/100

Aufgestellt:  
 Landesbetrieb Straßenbau und Verkehr  
 Schleswig - Holstein  
 Niederlassung Lubeck  
 ger. Lüth  
 Lubeck, den 31.03.2017

**Planfeststellungsunterlage**  
 vom 31.03.2017

Untiefe Nr.: 8  
 Blatt Nr.: 4  
 Datum:   
 Zeichen:   
 bearbeitet:   
 gezeichnet:   
 geprüft:

Anlage: 8  
 Blatt: 4