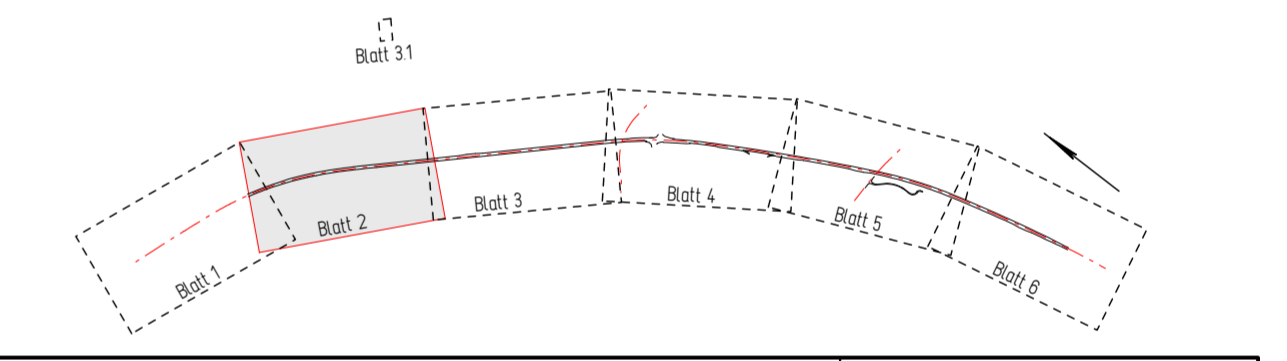


Zeichenerklärung

	Ersatzweg: ungebundene Befestigung / gebundene Befestigung
	Müde mit Fließrichtung Dammboschung Barkett Fahrbahnen Fahrbahnen Barkett Müde Einschrübböschung
	Gräben / Ersatzgräber Rückbau, Rekultivierung vorh. Fahrbahnbefestigung
	Anpassung vorh. Radweg gepl. Entwässerungstrang mit Schacht und Fließrichtung vorh. Entwässerungstrang mit Schacht und Fließrichtung Tiefpunkt / Hochpunkt / Fahrbahneigung
	Gefällebeschpunkt mit Angabe von Gefälle (Steigung) in Prozent, Länge der Gefälle (Steigungs-) Strecke, Ausstattungsmaßes, Station und Höhe des Punktes
	Gewässer mit Fließrichtung
	Brückenwiderlager
	Id. Nr. der im Bauwerksverzeichnis aufgeführten Regelung Bohrpunkt
	Fläche für Ausgleichs- und Ersatzmaßnahmen gemäß LBP vorübergehend in Anspruch zunehmende Fläche für die Bauschulung
	reines und allgemeines Wohngebiet, Kleinsiedlungsgebiet
	Kerngebiet, Dorfgebiet, Mischgebiet
	Gewerbegebiet
	Sondergebiet
	Versorgungsfläche
	Flächen für Gemeinbedarf
	Grünflächen
	Naturschutzgebiet (vorh.)
	Naturschutzgebiet (gepl.)
	FFH-Gebiet
	Kreisgrenze Gemeindegrenze Flurgrenze Gemarkungsgrenze

Nr.	Art der Änderung	Datum	Name



INGENIEURGESELLSCHAFT FÜR BAU- UND VERMESSUNGSWESEN
Werner Odermann Herbert Krause

Köhne-Krüger-Strasse 17
21537 Lüneburg
Tel. 041 31 - 88 34 p
Fax 041 31 - 88 34 10
luebeck@bodenmann-krause.de

Neue Straße 16
21244 Buchholz i.d.N.
Tel. 041 81 - 28 77 0
Fax 041 81 - 28 77 11
buchholz@bodenmann-krause.de

Lüneburg, den 13.03.2017

0537 01-04-002-17-03-31	Datum	Name

Landesbetrieb Straßenbau und Verkehr
Schleswig - Holstein

Straße: B 404 Abschn. 130 von NK: 2428 002 nach NK: 2428 001 Station: 0,000
Abschn. 205 von NK: 2228 001 nach NK: 2228 040 Station: 0,034

Nächster Ort: Trittau

Unterlage Nr.: 7
Blatt Nr.: 2
Bau-km: 72+485 bis 73+325

bearbeitet
gezeichnet
geprüft

Datum
Zeichen

**B 404 / Bau von Überhohefahrstreifen
zw. A 1 u. A 24
(1.BA)**

Bau-km: von 72+460.000 bis 76+520.000

Aufgestellt:
Landesbetrieb Straßenbau und Verkehr
Schleswig - Holstein
Niederlassung Lubeck

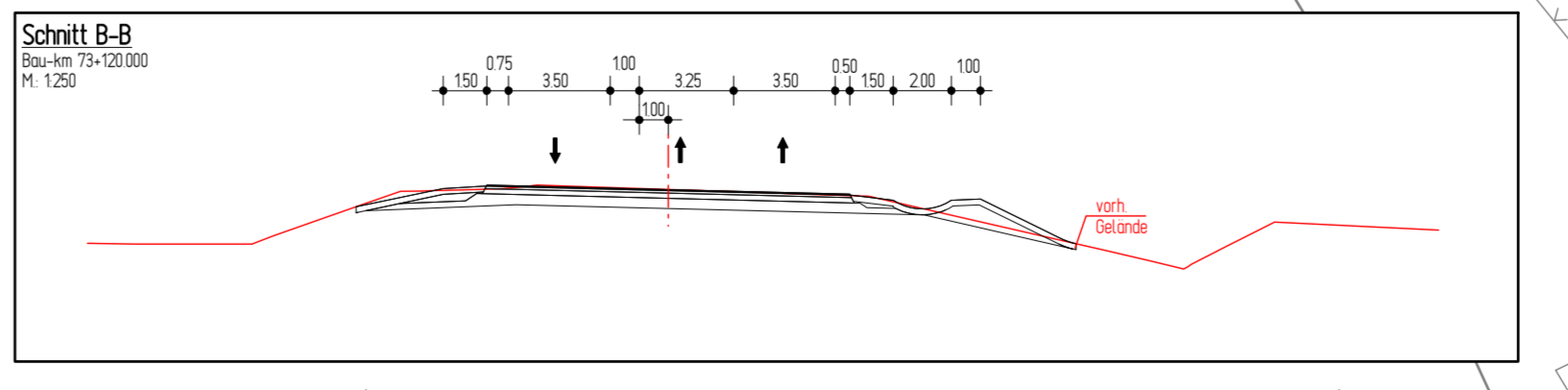
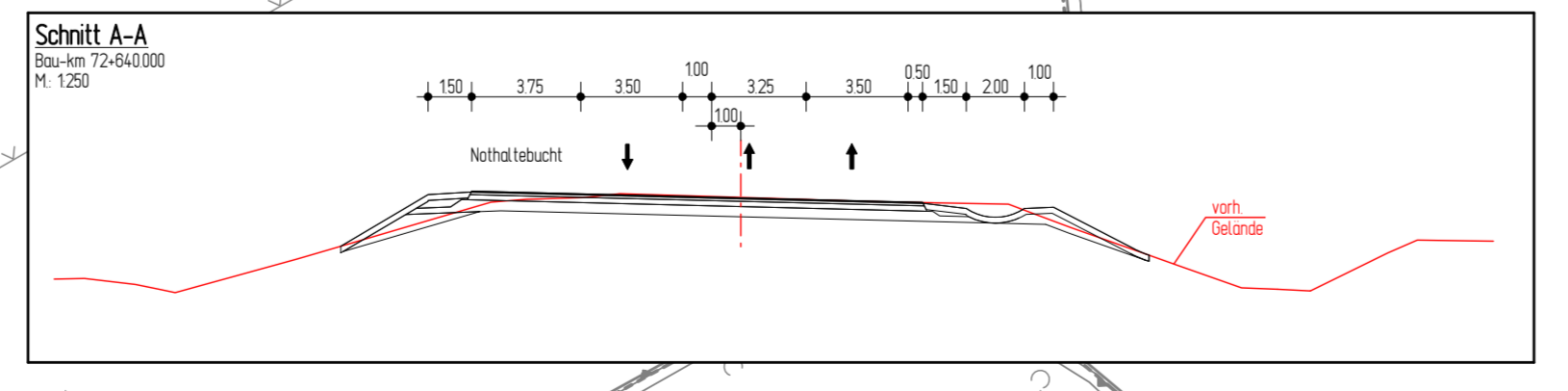
gez. Lüh
Lubeck, den 31.03.2017

Planfeststellungsunterlage
vom 31.03.2017

Anlage: 7
Blatt: 2

Maßstab: 1:1.000

Lage- und Bauwerksplan
mit Entwässerung



ZEICHENERKLÄRUNG

	Hecke		Beleuchtung vorh.		Kabelkasten EK / P
	Zaun		Schacht vorh.		Straßenablauf vorh.
	Stahlrohrmat		Schieber Wasser		Straßenablauf gepl.
	Stahlrohrmat		Schieber Gas		Müde / Graben
	Betonmat		Oberflurhydrant		Zufahrt
	Mauer		Unterflurhydrant		Zugang

Unterirdische Versorgungsleitungen

	Wasserleitung (vorh.)		Gasversorgung (vorh.)
	Wasserleitung (gepl.)		Schubwasserleitung (vorh.)
	Gasleitung (vorh.)		Beleuchtungsleitung (vorh.)
	Gasleitung (gepl.)		Beleuchtungsleitung (gepl.)

Für die Vollständigkeit und Richtigkeit der in den Plänen eingetragenen Leitungen wird keine Gewähr übernommen! Die genaue Lage und Tiefe der einzelnen Leitungen ist bei den jeweiligen Versorgungsträgern zu erfragen!

Abkürzungen für Baumarten

Ah = Ahorn	Fi = Fichte	Ta = Tanne
Kas = Kastanie	Bi = Birke	Wei = Weide
Bu = Buche	Ki = Kiefer	Eri = Erle
Obst = Obstbaum	Li = Linde	
Laub = Laubb Baum	Ei = Eiche	
Es = Esche	Pap = Pappel	

Abkürzungen für Befestigungsarten

Bet. = Betonbefestigung	OB = Oberboden
BT = Betonsteine	GR = Grand
GP = Großpflaster	PL = Platten
KP = Kleinpflaster	RA = Rasen
WB = Wabensteine	

Grundplan hergestellt: aghos Leipzig AG	Ergänzungen:
GK	
Lage: DHDN 90 - GK3	Aufnahme: Okt./Nov. 2004 (aghos Leipzig AG)
Höhe: MHN HST 160	Feldvergleich: Okt./Nov. 2004 (aghos Leipzig AG)
	Kataster: April 2002 (Geocart Herion) / Gebäude: August 2009