M1
WE/WA100-10.00
/DA

-175.26-

ES/LWL mit Vogelschutzmarkern

M2
WAZ160-17.00-12.00
/DA

-201.46-

ES/LWL mit Vogelschutzmarkern

M3
WA160-25.00
/DA

-274.60-

ES/LWL mit Vogelschutzmarkern

M4
WA160-27.00
/DA

4.4 — 8.1 Richtfunkstrecke

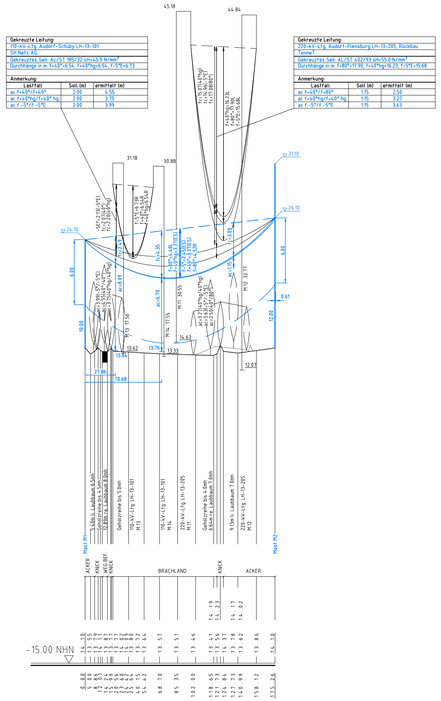

8.1 — 8.1A Richtfunkstrecke

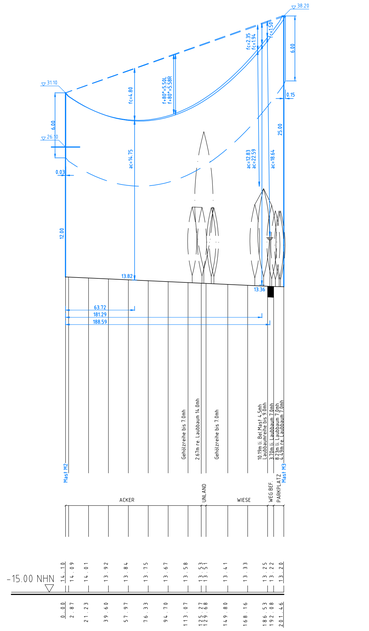

8.1 Richtfunkstrecke

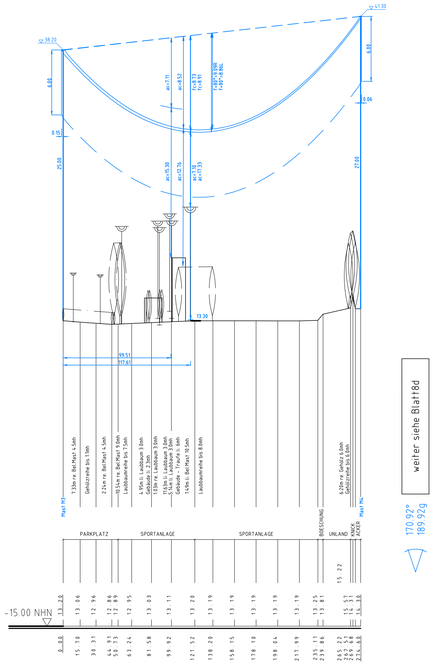

weiter siehe Blatt 8d

Flur 2
Gmkg. Schacht-Audorf
Gemeinde Schacht-Audorf

Flur 2
Gmkg. Schacht-Audorf
Gemeinde Schacht-Audorf

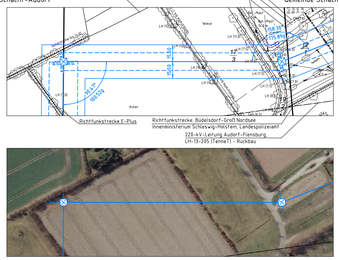

Flur 2
Gmkg. Schacht-Audorf
Gemeinde Schacht-Audorf

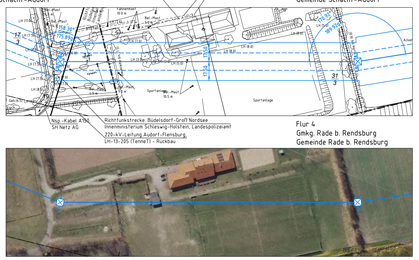



Mast Nr.1

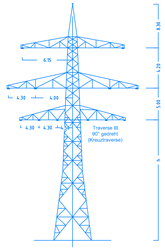

Mast Nr.2

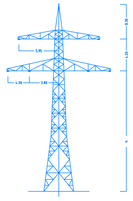

Mast Nr. 3+4

Anlage 6.1
Blatt 7d/65

TenneT
Taking power further

380-kV-Ltg. Audorf - Flensburg Nr. 324

Längenprofil

DECKBLATT

Neuplanung

Mast Nr. 1 - Mast Nr. 4 (110-kV-Provisorium LH-13-101)

Maßstab der Längen 1 : 2000
der Höhen 1 : 200

DIN VDE-Bestimmung	: DIN EN 50341-3-4: 01/2011 (Eszone 2, Windzone 3)
Masttyp	: A-2-E-2007.1 (Mast 1), A-2-D-2004.4 (Mast 2)
Beseilung	: A-2-D-2013.1 (Mast 3+4)
Leiterseil	: 2x3 264-AL1/34-ST1A, M25=44.0N/mm²
Erdseil	: 1x 44-AL1/32, dhgl. zu LS
Luftkabel/ sonstige Belegung	:
Kettenlänge	: DA = 2.50m (1000N)
Seitliche Überhöhung	: 20.0 m rechts oder links aufgenommen

Planfeststellungsunterlage

Aufgestellt
Bayreuth,
TenneT TSO GmbH
07.07.2017
i.V. i.A. Dr.

eqos Energie
Deutschland GmbH
Friedrichstraße 29
D-86609 Donauwörth
Leitungsplanung

	Maßstab	Einheit
	1: 2000	Meter

				Datum	Name
01	1. Planänderung	23.11.2015	geka	Bearb.	03.07.2017 geka
02	2. Planänderung	21.11.2016	geka	Gepr.	05.07.2017 geka
03	Impl. Provisorium	03.07.2017	geka	Norm	DIN EN 50341-3-4: 01/2011
	Vogelschutzm. erg.	03.07.2017	geka	Fachbereich TL	

TenneT Taking power further

Zust.	Änderung	Datum	Name	Urspr.