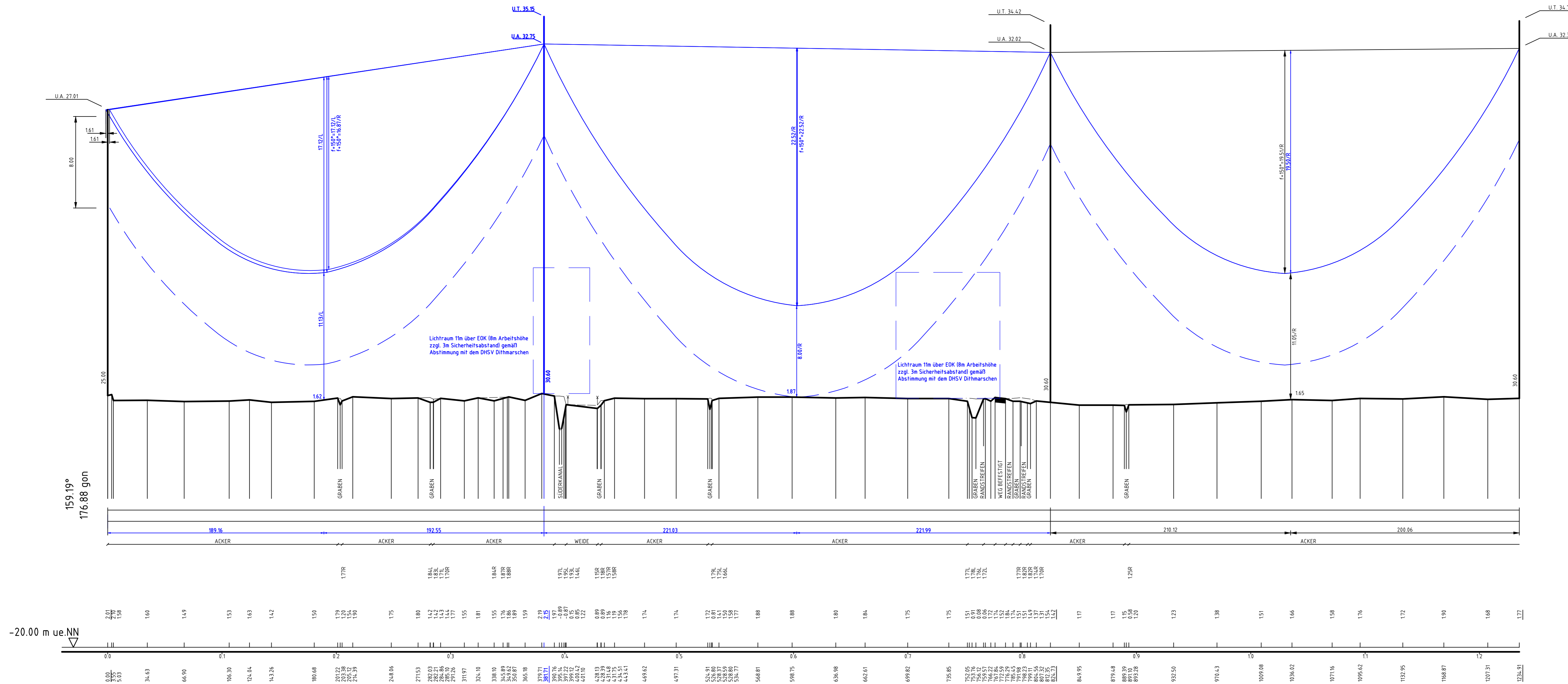


32N
(Bw-Nr. 3 0181 032)
WA140-25,00
/DA
A-2-D-2013.1

33N
(Bw-Nr. 3 0181 033)
T2-33,00
DH
A-2-D-2013.1

34N
(Bw-Nr. 3 0181 034)
T2-33,00
DH
A-2-D-2013.1

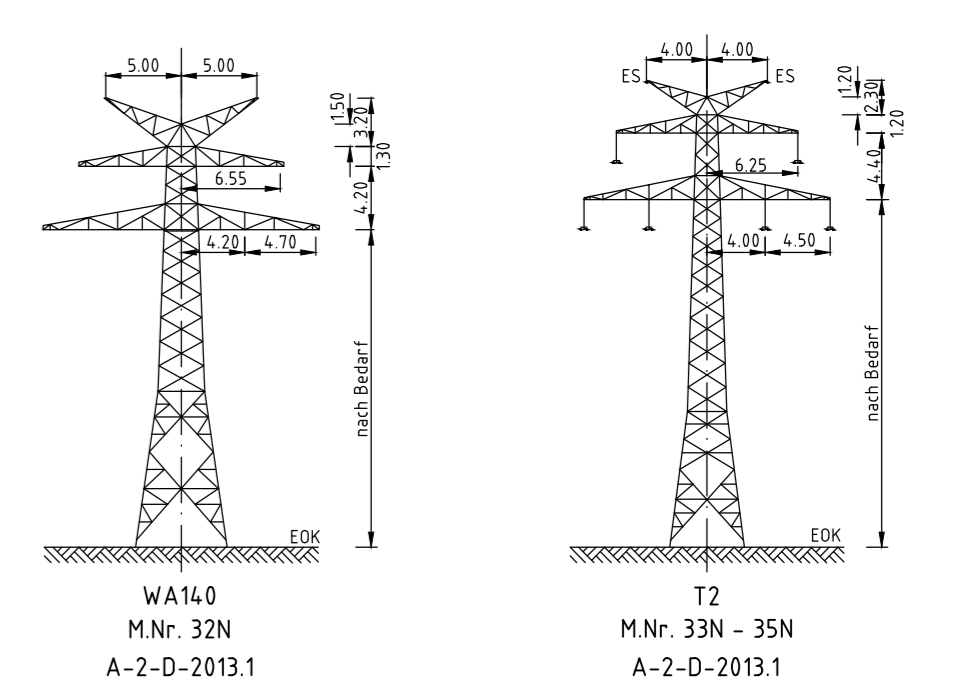
35N
(Bw-Nr. 3 0181 035)
T2-33,00
DH
A-2-D-2013.1



weiter siehe Blatt 15

weiter siehe Blatt 17

Vegetationspunkte mit Seilabstand $\leq 350\text{ m}$
Vegetationspunkte mit Seilabstand $\approx 350\text{ m}$


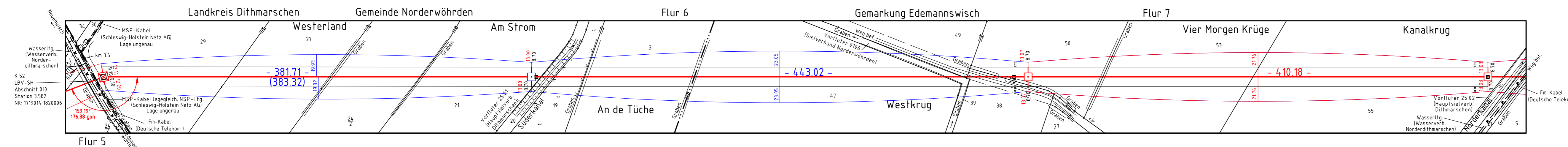


LÄNGENPROFIL 110-kV-Leitung Heide/West - Strübbel LH-13-180 Abschnitt C1 Mast Nr. 32N - Mast Nr. 35N Deckblatt

Maßstab der Längen 1:2000
der Höhen 1:200

DIN VDE-Bestimmung	: EN 50341 1.11	Eislastzone 2	Windzone 4
Gestänge	: A-2-D-2013.1		
Leiterseil	: 2x3x2 565-TAL/72-ACS Finch, 2-er Bündel hor / 400		
Erdseil	: 2 x 97-AL1/56-ST1A; $\sigma 10 = 64\text{ N/mm}^2$		
Luftkabel	: äquivalent zum Erdseil		
Ketten	: DA L=3.50 m G=1000 N; DH L=2.40 m G=800 N		
Seitliche Überhöhung	: 10 m rechts oder links oder links aufgenommen		
Datum der Profilaufnahme	:		

Planfeststellungsunterlage			
Aufgestellt	Quickborn,	03.05.2016	
Schleswig-Holstein Netz AG			
Firma		Maßstab:	Einheit:
GA Hochspannung		Länge 1:2000	Meter
Leitungsbau GmbH		Höhe 1:200	
Datum		Name	
21.11.2013		Sicking	
20.10.2014		Schindler	
Objekt:		Ersatzneubau	
Heide/West-Strübbel			
01 1. Planänderung		28.04.17	DHS
Zust. Änderung		Datum	Name
		Blatt:	16 / 32



Das Zeichnungsprogramm ist ein Produkt der Firma 'Schleswig-Holstein Netz AG'. Die Rechte an dem Programm sind Eigentum der Schleswig-Holstein Netz AG. Die Rechte an dem Programm sind Eigentum der Schleswig-Holstein Netz AG. Die Rechte an dem Programm sind Eigentum der Schleswig-Holstein Netz AG.