

61N
(Bw-Nr. 3 0181 061)
WA100-27,00
/DA
A-2-D-2013.1

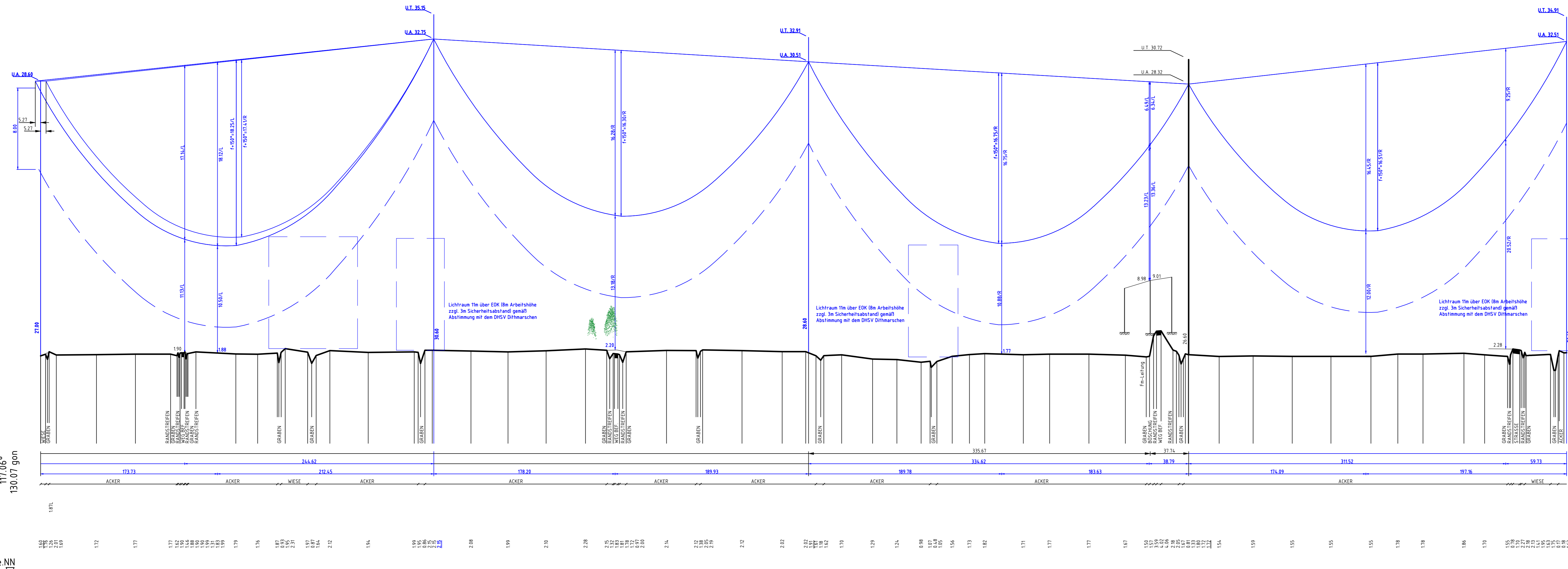
62N
(Bw-Nr. 3 0181 062)
T2-33,00
DH
A-2-D-2013.1

63N
(Bw-Nr. 3 0181 063)
T2-31,00
DH
A-2-D-2013.1

64N
(Bw-Nr. 3 0181 064)
T2-29,00
DH
A-2-D-2013.1

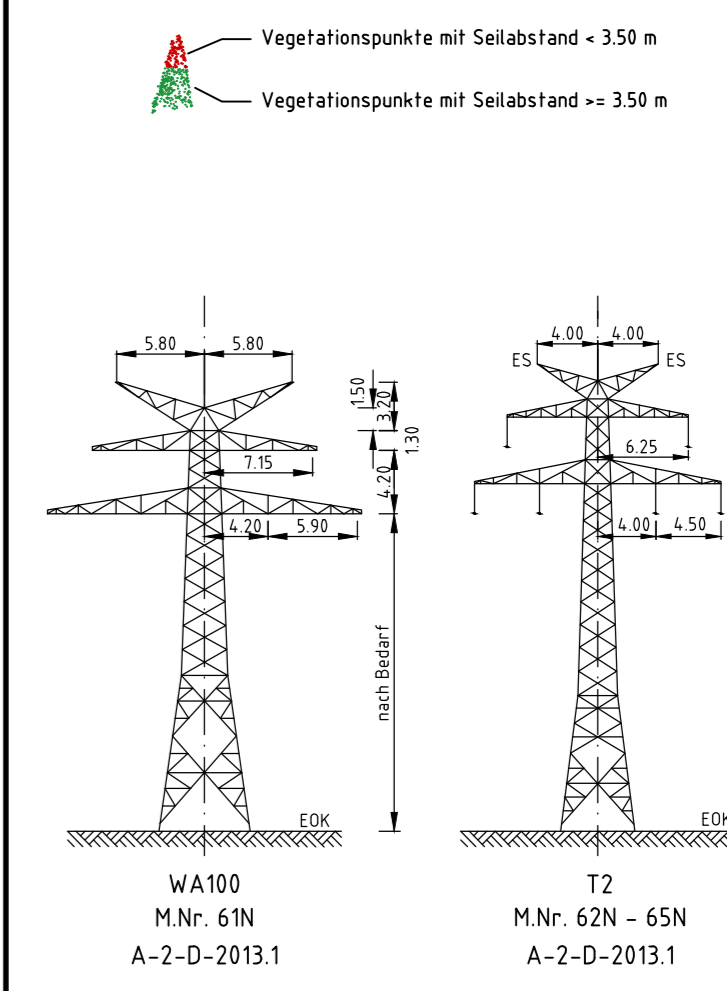
65N
(Bw-Nr. 3 0181 065)
T2-33,00
DH
A-2-D-2013.1

63N 2



weiter siehe Blatt 27

weiter siehe Blatt 29


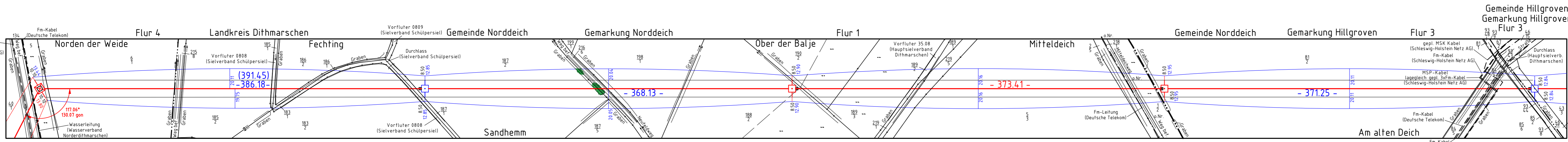


Anlage 5
Blatt 28 / 32



LÄNGENPROFIL
110-kV-Leitung
Heide/West - Strübbel
LH-13-180
Abschnitt D
Mast Nr. 61N - Mast Nr. 65N
Deckblatt
Maßstab der Längen 1 : 2000
der Höhen 1 : 200

DIN VDE-Bestimmung	: EN 50341-1.11	Eislastzone 2	Windzone 4
Gestänge	: A-2-D-2013.1		
Leiterseil	: 2x3x1 565-TAL/72-ACS Finch		
	: $\sigma = 10 = 46 \text{ N/mm}^2$		
Erdseil	: 2 x 97-AL1/56-ST1A; $\sigma = 10 = 64 \text{ N/mm}^2$		
Luftkabel	: äquivalent zum Erdseil		
Ketten	: DA L = 3,50 m G = 1000 N ; DH L = 2,40 m G = 800 N		
Seitliche Überhöhung	: 10 m rechts — oder links — aufgenommen		
Datum der Profilaufnahme	: —		
Zeichen- und Planerklärung siehe Erläuterung zur Anlage 5			



Planfeststellungsunterlagen

Aufgestellt	: 03.05.2016
Quickborn, Schleswig - Holstein Netz AG	
Firma	: GA Hochspannung Leitungsbau GmbH
Maßstab	: Länge 1 : 2000 Höhe 1 : 200
Einheit	: Meter
Datum	: 11.12.2013
Name	: Sicking
Bearb.	: 20.10.2014
Schindler	
Objekt	: Ersatzneubau Heide/West-Strübbel
Bl	: 1. Planänderung 28.04.17 DHS
Zust	: Änderung Datum Name Blatt: 28 / 32

Dieses Zeichnung wurde elektronisch erstellt mit dem CAD-Programm AutoCAD 2014. Die Zeichnung wurde mit dem Plotter HP DesignJet T1100e (A0) auf dem Papierformat A0 (1189 mm x 1651 mm) gedruckt. Die Zeichnung wurde am 11.12.2013 um 10:05 Uhr erstellt. Die Zeichnung wurde am 11.12.2013 um 10:05 Uhr erstellt.