

000N
(Bw-Nr. 3 0181 000)
Portal links links
Portal-10,00
/DA

18N
(Bw-Nr. 3 0181 018)
WE/WAdiff/WA100-17,00
DA/
AA-4-DE-2014.1

000N
(Bw-Nr. 3 0181 000)
Portal links rechts
Portal-14,00
/DA

18N
(Bw-Nr. 3 0181 018)
WE/WAdiff/WA100-17,00
DA/
AA-4-DE-2014.1

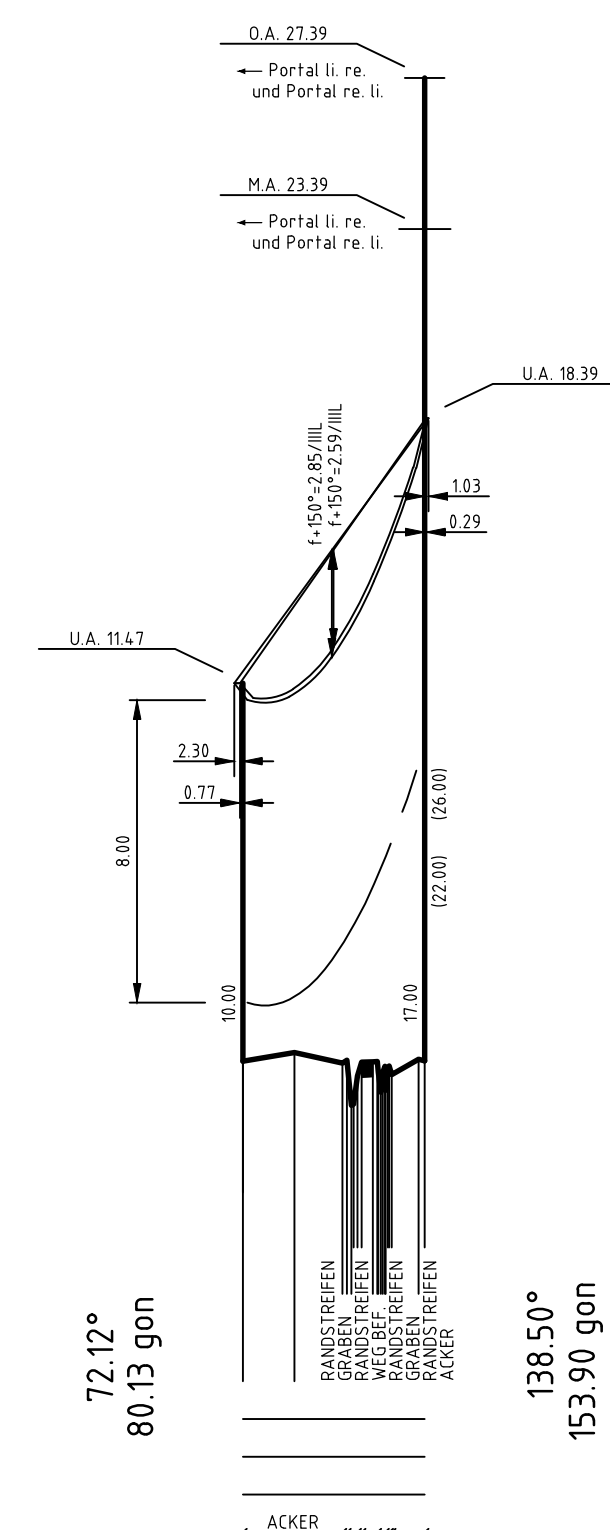
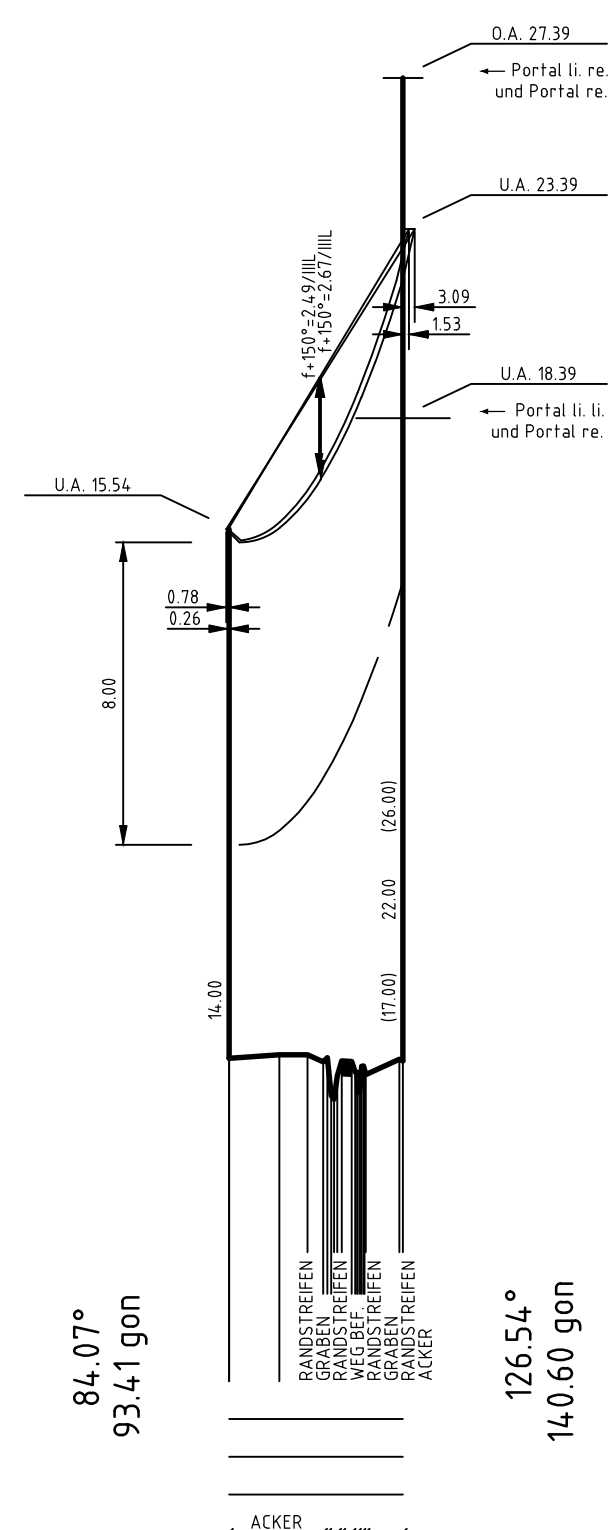
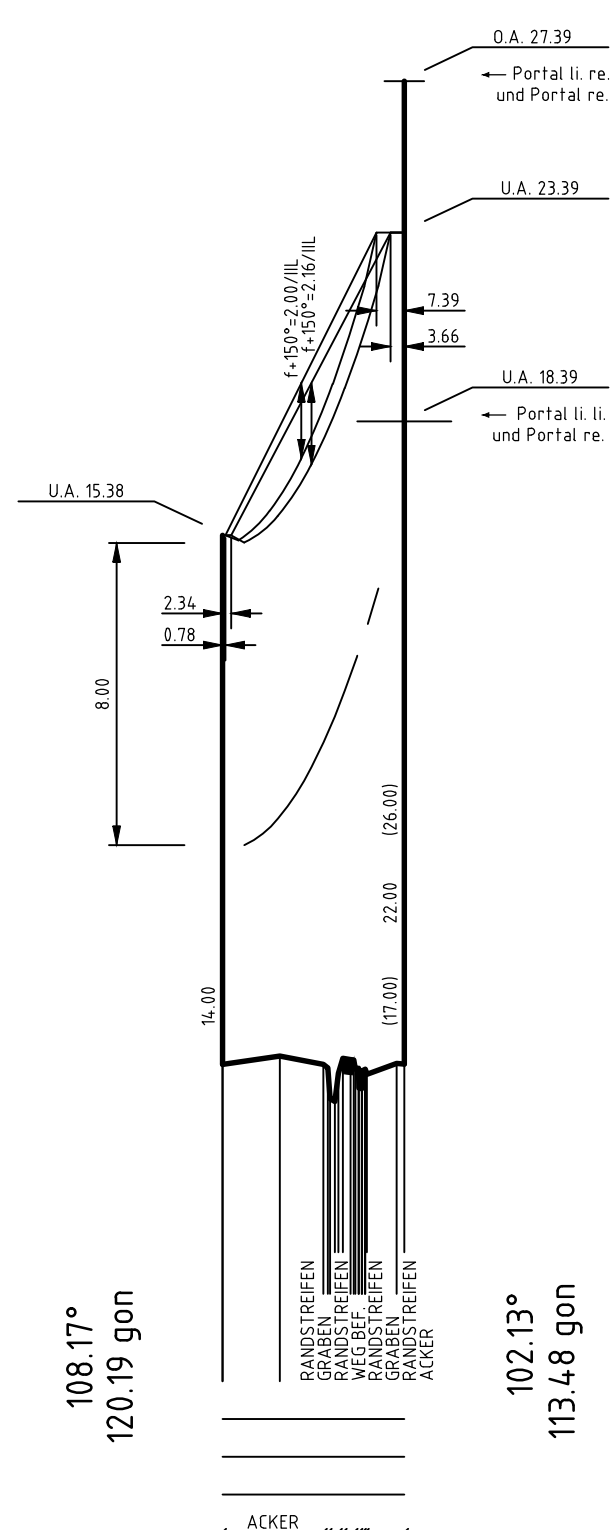
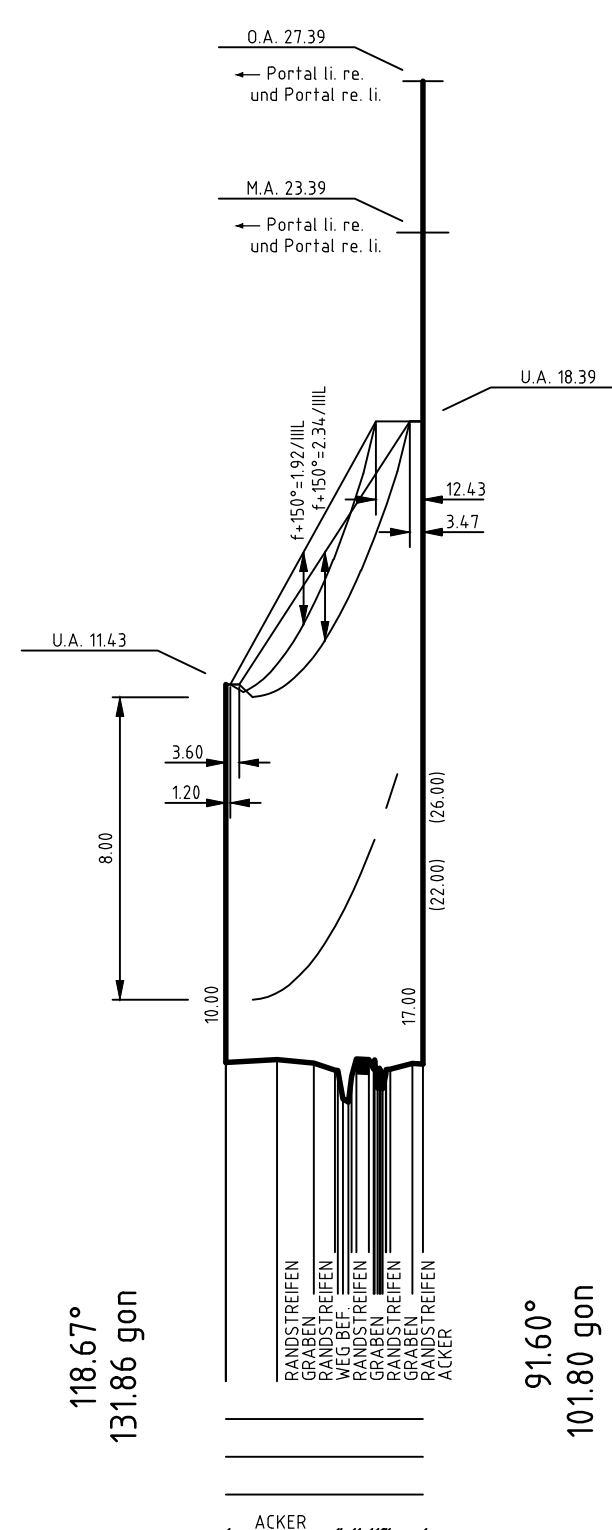
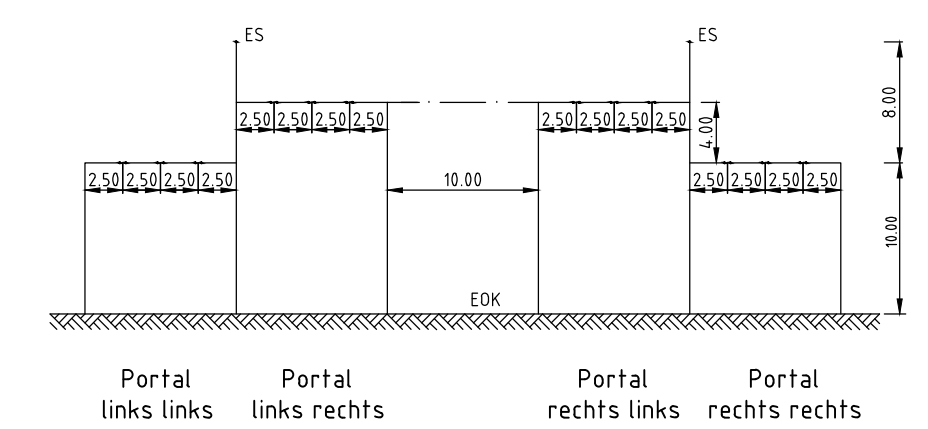

000N
(Bw-Nr. 3 0181 000)
Portal rechts links
Portal-14,00
/DA

18N
(Bw-Nr. 3 0181 018)
WE/WAdiff/WA100-17,00
DA/
AA-4-DE-2014.1

000N
(Bw-Nr. 3 0181 000)
Portal rechts rechts
Portal-10,00
/DA

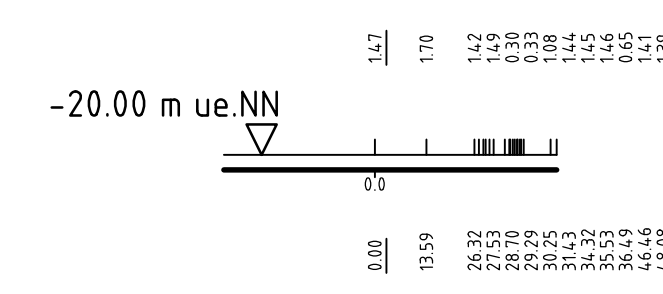
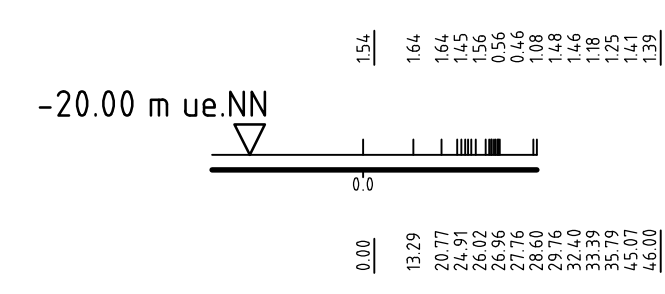
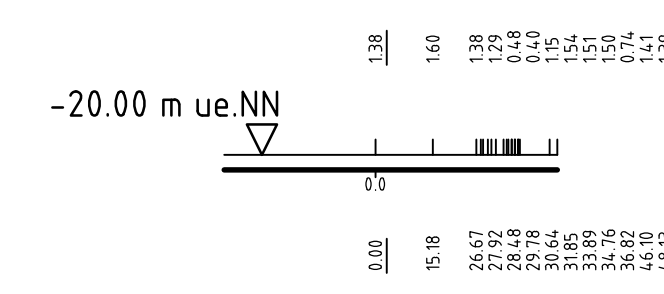
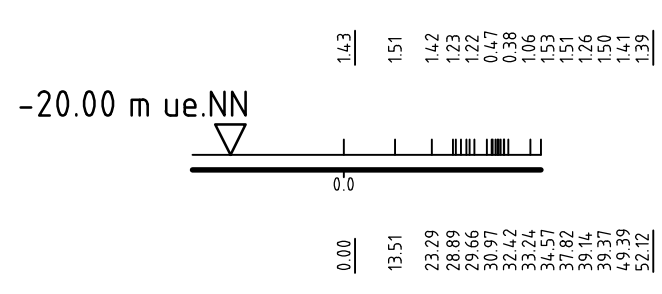
18N
(Bw-Nr. 3 0181 018)
WE/WAdiff/WA100-17,00
DA/
AA-4-DE-2014.1

Vegetationspunkte mit Seilabstand < 350 m
Vegetationspunkte mit Seilabstand >= 350 m



weiter siehe Blatt 6

weiter siehe Blatt 8

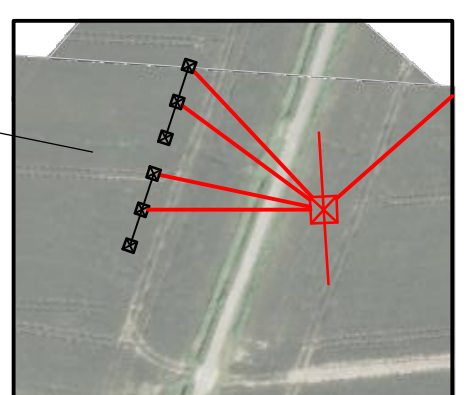
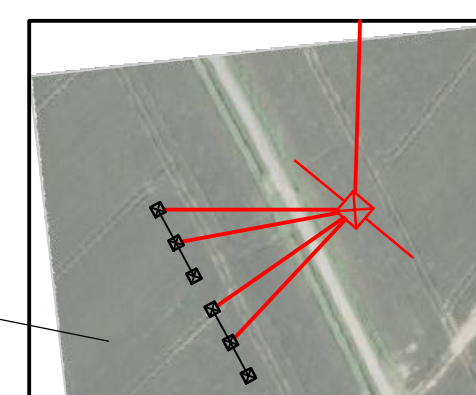
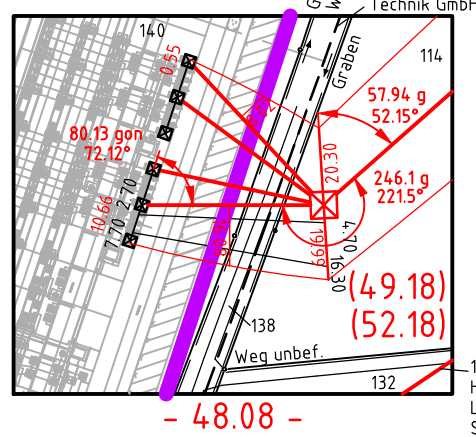
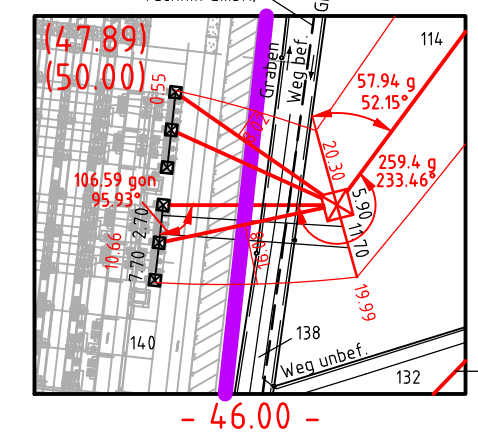
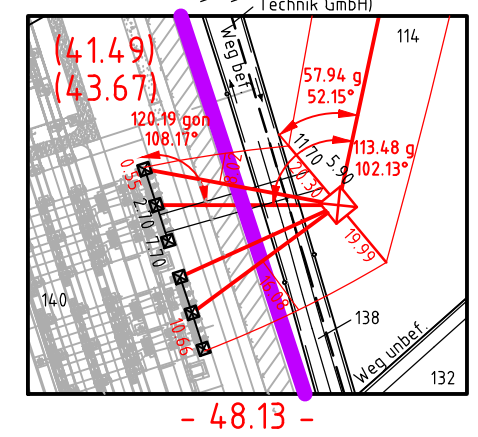
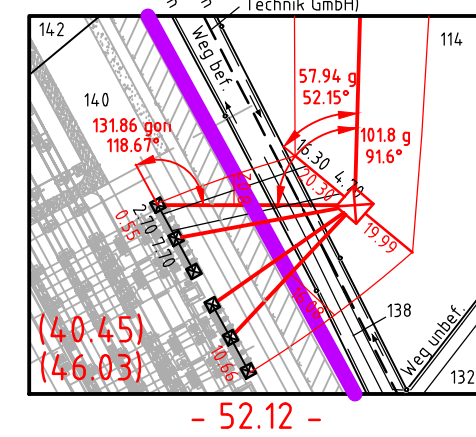


UW Heide/West
Gemeinde Lieth
Gemarkung Lieth
Flur 3

UW Heide/West
Gemeinde Lieth
Gemarkung Lieth
Flur 3

UW Heide/West
Gemeinde Lieth
Gemarkung Lieth
Flur 3

UW Heide/West
Gemeinde Lieth
Gemarkung Lieth
Flur 3



LÄNGENPROFIL
110-kV-Leitung
Heide/West - Strübbel
LH- 13-180
Abschnitt B
Portale (UW Heide/West) - Mast Nr. 18N
Deckblatt
Maßstab der Längen 1 : 2000
der Höhen 1 : 200

DIN VDE-Bestimmung	: EN 50341 1.11	Eislastzone 2	Windzone 4
Gestänge	: AA-4-DE-2014.1		
Leiterseil	: 1x3x2 565-TAL/72-ACS Finch, 2-er Bündel hor / 400		
	: $\sigma 10 = 5 \text{ N/mm}^2$		
Erdseil	: 2 x 97-AL1/56-ST1A; $\sigma 10 = 7 \text{ N/mm}^2$ (P li re - 18N; P re li - 18N)		
Luftkabel	: äquivalent zum Erdseil		
Ketten	: DA L = 3.50 m G = 1000 N		
Seitliche Überhöhung	: 15 m rechts oder links oder links aufgenommen		
Datum der Profilaufnahme	:		

Zeichen- und Planerklärung siehe Erläuterung zur Anlage 5
Planfeststellungsunterlage

Aufgestellt		03.05.2016	
Quickborn,		Schleswig - Holstein Netz AG	
i.V. Kalk		i.A. Kungku	
Firma	GA Hochspannung Leitungsbau GmbH	Maßstab:	Einheit:
		Länge 1 : 2000	Meter
		Höhe 1 : 200	
Bearb.	12.08.2014	Sicking	
Gepr.	20.10.2014	Schindler	
Objekt:	Einsatzstelle Heide-Heide/West-Strübbel		
Zust.	1. Planänderung	Datum	28.04.17
	Änderung	Name	DHS
Blatt: 7 / 32			

Diese Zeichnung wurde elektronisch erstellt und jeder seiner Unterseiten. Sie darf nicht geändert werden.
Gezeichnet: 2016.05.03 14:51, Datum: 2016.05.03, Legende: 2016.05.03, UTM: 32QUD, Blatt: 1/32