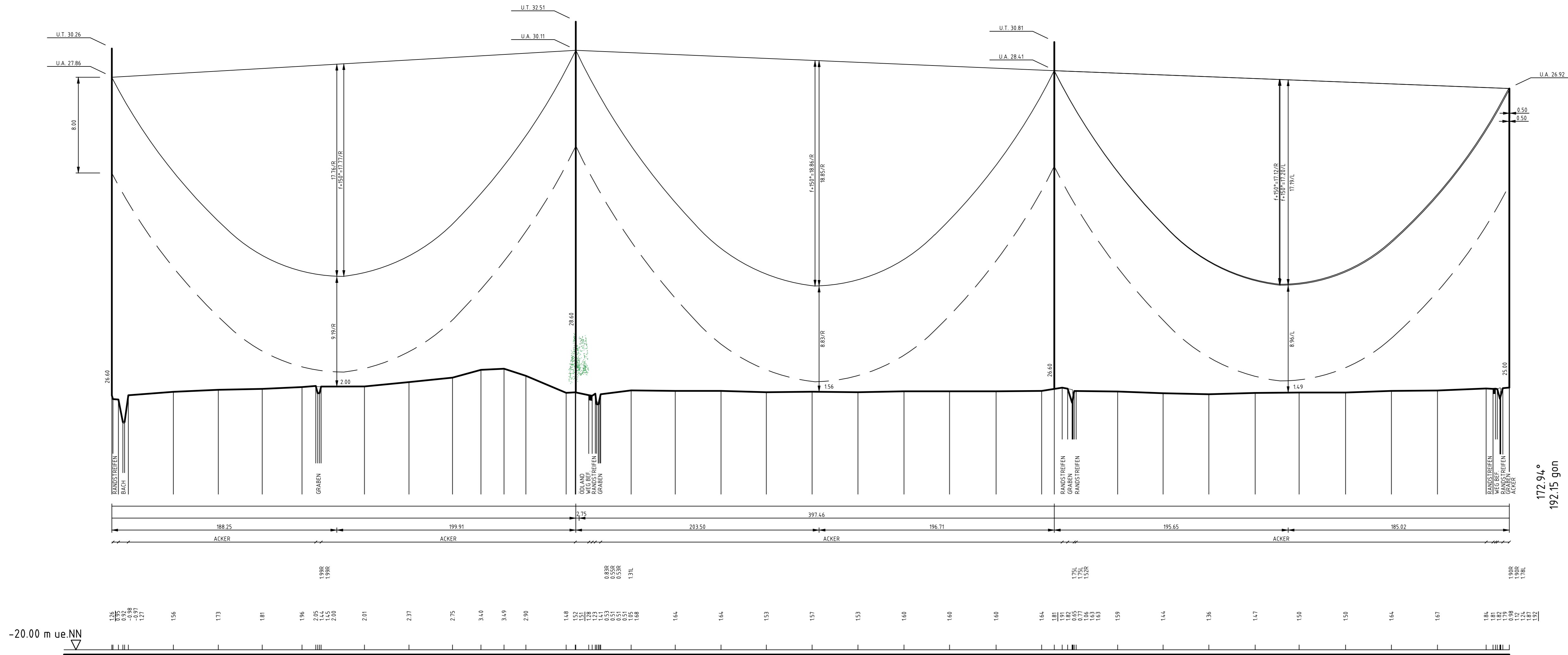


46N
(Bw-Nr. 3 0181 046)
T2-29,00
DH
A-2-D-2013.1

47N
(Bw-Nr. 3 0181 047)
T2-31,00
DH
A-2-D-2013.1

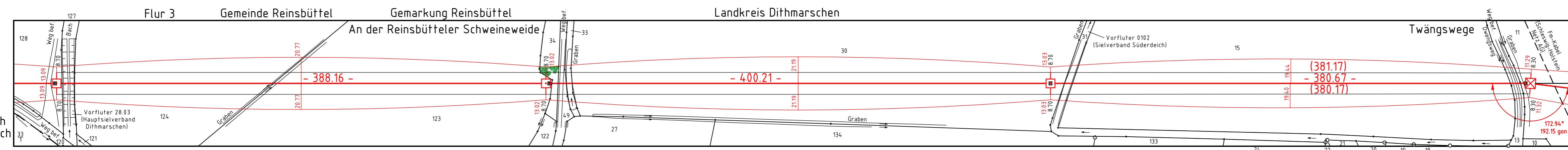
48N
(Bw-Nr. 3 0181 048)
T2-29,00
DH
A-2-D-2013.1

49N
(Bw-Nr. 3 0181 049)
WA160-25,00
DA/
A-2-D-2013.1

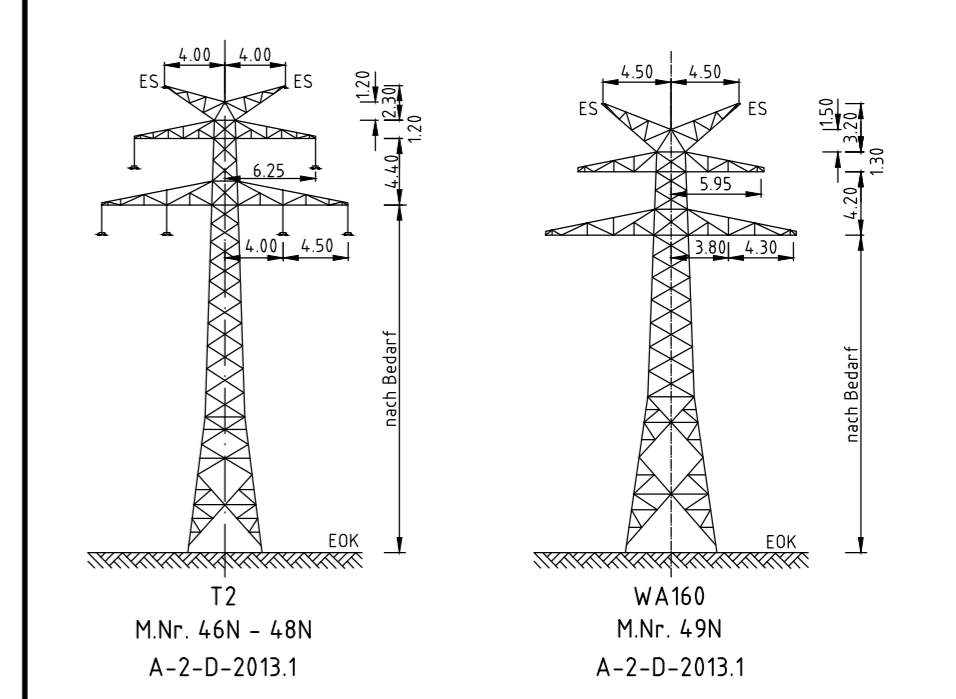


weiter siehe Blatt 19

weiter siehe Blatt 21



Vegetationspunkte mit Seilabstand $\leq 350\text{ m}$
Vegetationspunkte mit Seilabstand $\approx 350\text{ m}$



LÄNGENPROFIL
110-kV-Leitung
Heide/West - Strübbel
LH-13-180
Abschnitt C1
Mast Nr. 46N - Mast Nr. 49N
Deckblatt
der Längen 1:2000
der Höhen 1:200

DIN VDE-Bestimmung	: EN 50341 1.11	Eislastzone 2	Windzone 4
Gestänge	: A-2-D-2013.1		
Leiterseil	: 2x3x2 565 TAL72-ACS Finch, 2-er Bündel hor / 400		
Erdseil	: 2 x 97-AL1/56-ST1A; $\sigma 10 = 64\text{ N/mm}^2$		
Luftkabel	: äquivalent zum Erdseil		
Ketten	: DA L = 3.50 m G = 1000 N; DH L = 2.40 m G = 800 N		
Seitliche Überhöhung	: 10 m rechts oder links oder links aufgenommen		
Datum der Profilaufnahme	:		
Zeichen- und Planerklärung siehe Erläuterung zur Anlage 5			

Planfeststellungsunterlage			
Aufgestellt	Quickborn,	03.05.2016	
Schleswig - Holstein Netz AG			
i.V. <i>[Signature]</i>		i.A. <i>[Signature]</i>	
Firma	GA Hochspannung	Maßstab:	Einheit:
Leitungsbau GmbH		Länge 1: 2000	Meter
		Höhe 1: 200	
		Datum	Name
		Bearb. 04.12.2013	Sicking
		Gepr. 20.10.2014	Schindler
		Objekt	Ersatzneubau
			Heide-Heide/West-Strübbel
01	1. Planänderung	28.04.17	DHS
Zust.	Anderung	Datum	Name
Blatt: 20 / 32			

Das Zeichnungsprogramm ist ein Produkt der Firma 'Schleswig-Holstein Netz AG'. Die Rechte an dem Programm sind Eigentum der Schleswig-Holstein Netz AG. Die Weitergabe des Programms an Dritte ist ohne schriftliche Genehmigung der Schleswig-Holstein Netz AG. Die Haftung für Schäden, die aus der Nutzung des Programms resultieren, ist ausgeschlossen.