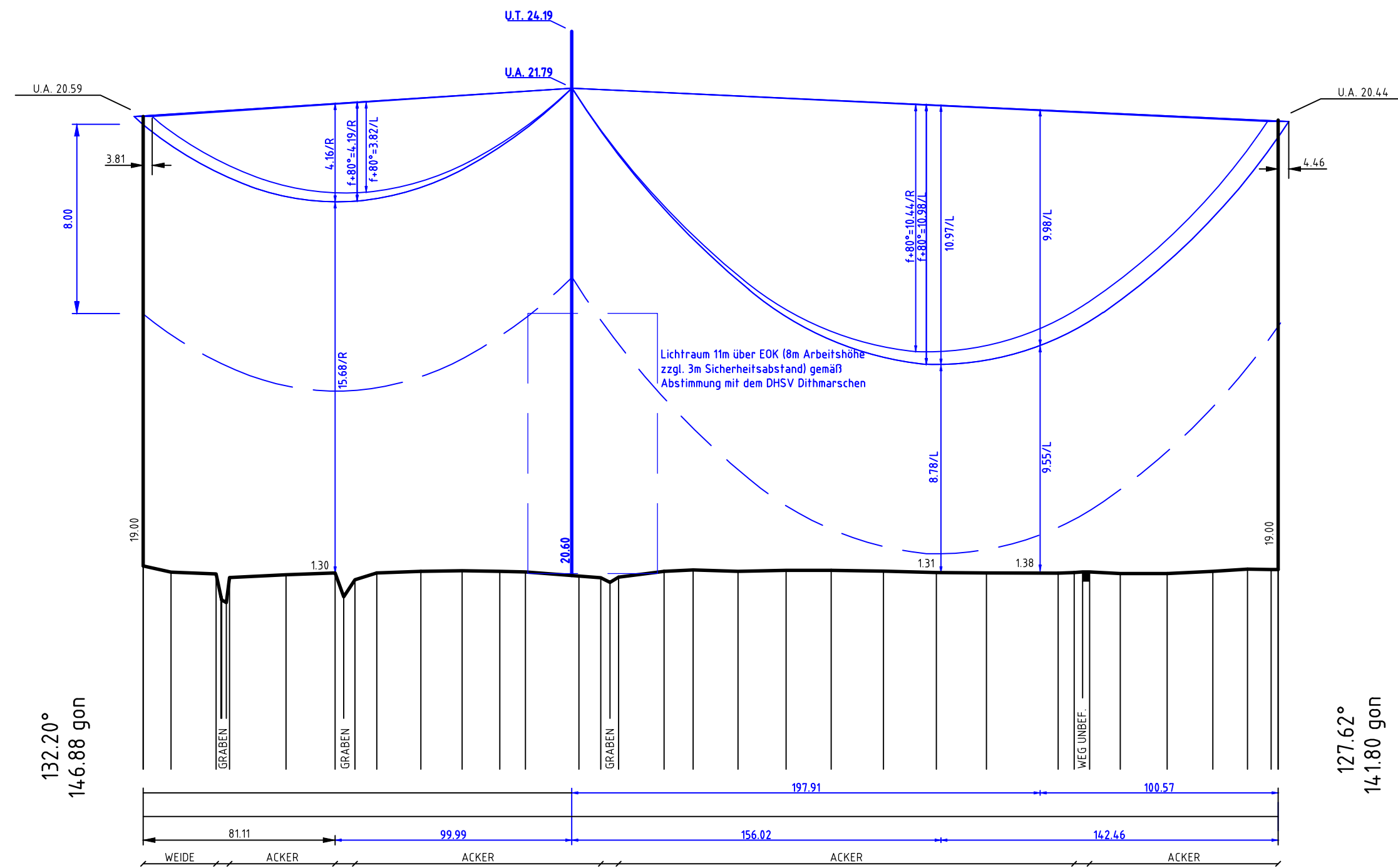


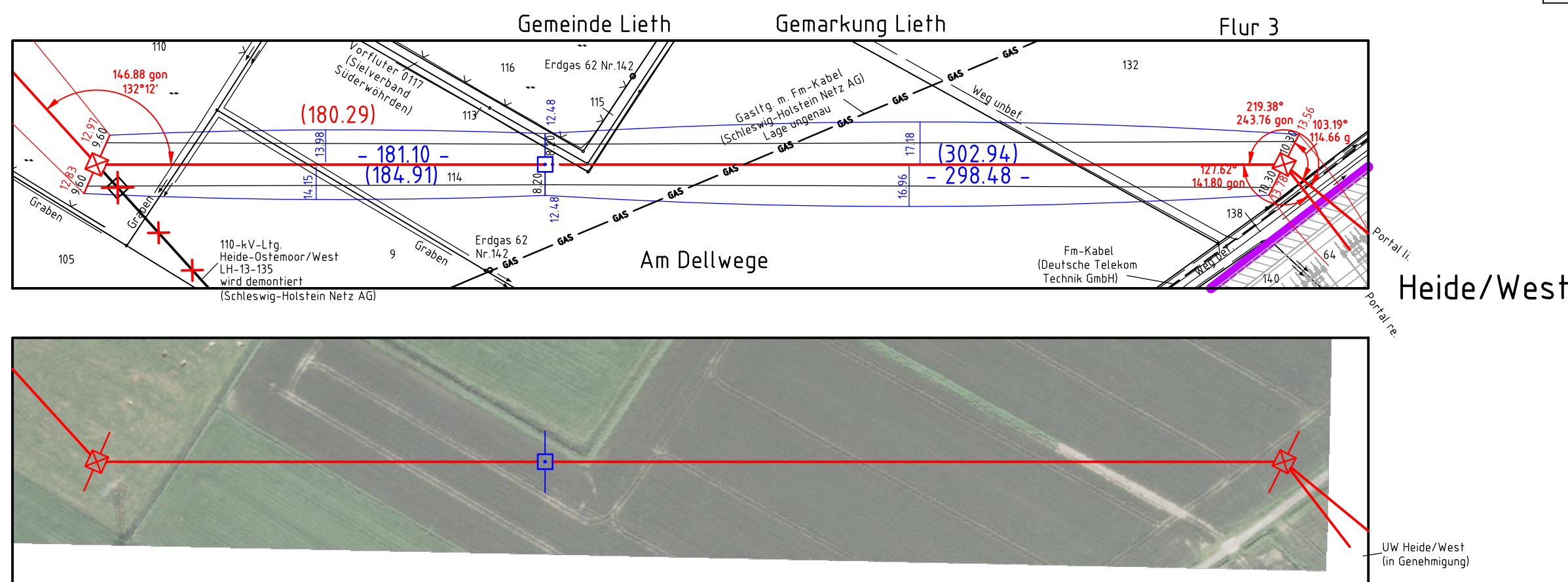
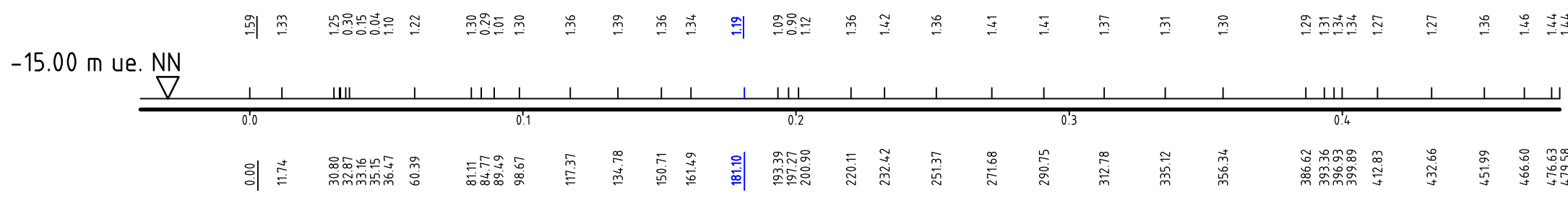
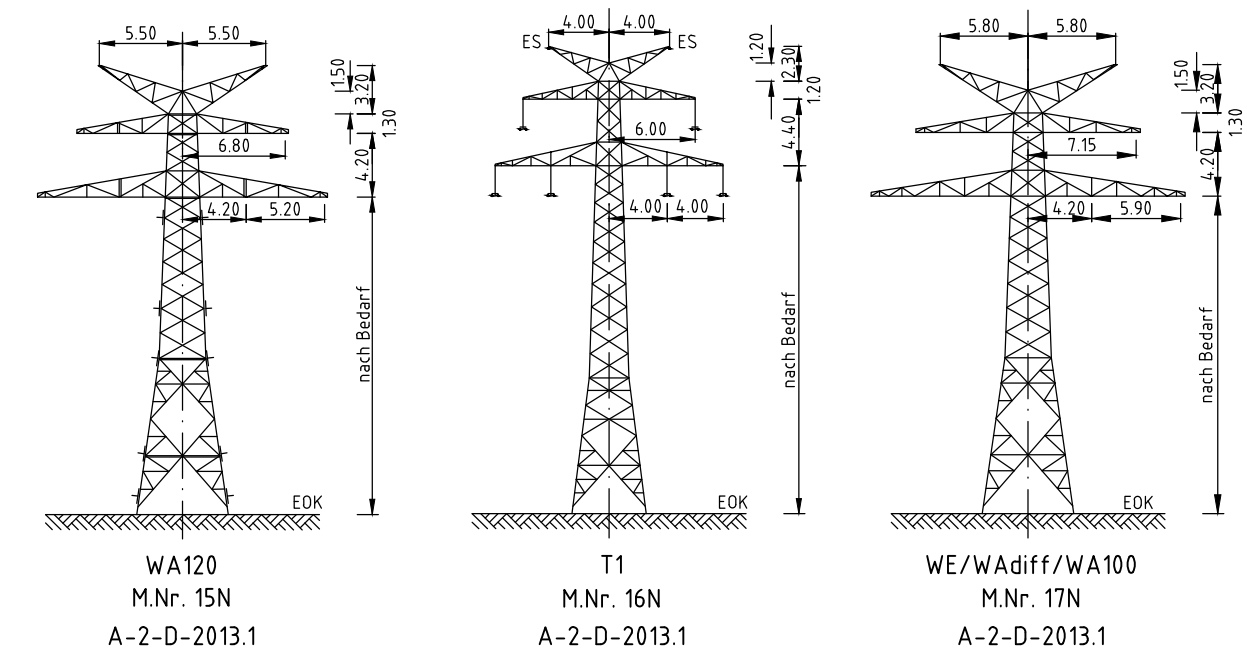
15N
(Bw-Nr. 3 0135 015)
WA120-19,00
/DA
A-2-D-2013.1

16N
(Bw-Nr. 3 0135 016)
T1-23,00
DH
A-2-D-2013.1

17N
(Bw-Nr. 3 0135 017)
WE/WAdiff/WA100-19,00
DA/
A-2-D-2013.1



Vegetationspunkte mit Seilabstand < 3.50 m
Vegetationspunkte mit Seilabstand >= 3.50 m



Schleswig-Holstein
Netz

Anlage 5
Blatt 5 / 32

LÄNGENPROFIL

110-kV-Leitung
Heide - Heide/West

LH- 13-135
Abschnitt A
Mast Nr. 15N - Mast Nr. 17N

Deckblatt

Maßstab der Längen 1 : 2000
der Höhen 1 : 200

DIN VDE-Bestimmung	: EN 50341 1.11	Eislastzone 2	Windzone 4
Gestänge	: A-2-D-2013.1		
Leiterseil	: 2x3x2 565-1AL1/72-ST1A Finch, 2-er Bündel hor / 400		
Erdseil	: 2 x 97-AL1/56-ST1A; σ 10 = 64 N/mm ²		
Luftkabel	: äquivalent zum Erdseil		
Ketten	: DA L = 3.50 m G = 1000 N ; DH L = 2.40 m G = 800 N		
Seitliche Überhöhung	: 10 m rechts oder links aufgenommen		
Datum der Profilaufnahme	:		
Zeichen- und Planerklärung siehe Erläuterung zur Anlage 5			

Planfeststellungsunterlage

Aufgestellt	Quickborn,	03.05.2016
Schleswig - Holstein Netz AG		
Firma	GA Hochspannung Leitungsbau GmbH	Maßstab: Länge 1 : 2000 Höhe 1 : 200
Einheit:	Meßer	
Datum	Name	
Bearb.	14.08.2014	Sicking
Gepr.	20.10.2014	Schindler
Objekt:	Ersatzneubau Heide-Heide/West-Strüßel	
Schleswig-Holstein Netz		
01	1. Planänderung	28.04.17 OHS
Zust.	Änderung	Datum Name Blatt: 5 / 32

weiter siehe Blatt 4

weiter siehe Blatt 6