

Kreuzungsverzeichnis (Deckblatt)

 Stand
 03.05.2016

Leitungsname 110-kV-Leitung Heide - Heide/West (Abschnitt A)	Leitungsabschnitt Freileitung	Leitungsnummer LH-13-135																								
Bemerkungen	<table border="1" style="width: 100%; border-collapse: collapse;"> <tr><td> </td><td> </td><td> </td><td> </td></tr> <tr><td>geändert</td><td>28.04.2017</td><td>Huskamp</td><td>OHS</td></tr> <tr><td>revidiert</td><td> </td><td> </td><td> </td></tr> <tr><td>geprüft</td><td>12.11.2015</td><td>Schindler</td><td>Omexom</td></tr> <tr><td>aufgestellt</td><td>11.11.2015</td><td>Bostelmann</td><td>Omexom</td></tr> <tr><td> </td><td>Datum</td><td>Name</td><td>Firma</td></tr> </table>					geändert	28.04.2017	Huskamp	OHS	revidiert				geprüft	12.11.2015	Schindler	Omexom	aufgestellt	11.11.2015	Bostelmann	Omexom		Datum	Name	Firma	Aufgestellt Quickborn, den 22.01.2016 Schleswig-Holstein Netz AG <div style="text-align: right;"> </div>
geändert	28.04.2017	Huskamp	OHS																							
revidiert																										
geprüft	12.11.2015	Schindler	Omexom																							
aufgestellt	11.11.2015	Bostelmann	Omexom																							
	Datum	Name	Firma																							
Omexom Hochspannung GmbH																										

BIS LUM Merkmal- Nr.	Registrier- Nr.	Kreuzung		Kreuzungsstelle			Besitzer oder zuständige Behörde	Bemerkungen
		mit	nähere Bezeichnung	in km	zwischen Masten der gekr. Ltg. Nr.	Nr.		
1N-2N, LTG 6.1 A	1N.1	gepl. Leitung					Schleswig-Holstein Netz AG Altentreptower Str. 6 25704 Meldorf	UW Heide
1N-2N, GEL 3.3	1N.2	Bäche und Seen	Graben				Stadt Heide Postelweg 1 25746 Heide	
1N-2N, GEB 7.1 A	1N.3	Gebäude	Vogelweide 5, 25746 Heide				Stadt Heide Postelweg 1 25746 Heide	
1N-2N, LTG 6.5 A	1N.4	Wasserleitung	Hausanschluss				Stadwerke Heide GmbH Hinrich-Schmidt-Str. 16 25746 Heide	
1N-2N, LTG 6.4 A	1N.5	Gasleitung	Hausanschluss				Stadwerke Heide GmbH Hinrich-Schmidt-Str. 16 25746 Heide	
1N-2N, LTG 6.2 A	1N.7	Fm-Kabel	Hausanschluss				Deutsche Telekom Technik GmbH Kronshagener Weg 105 24116 Kiel	
1N-2N, LTG 6.1 A	1N.8	NSP-Kabel	Hausanschluss				Stadwerke Heide GmbH Hinrich-Schmidt-Str. 16 25746 Heide	
1N-2N, VER 2.5 A	1N.9	Straße	Vogelweide				Stadt Heide Postelweg 1 25746 Heide	

Kreuzungsverzeichnis (Deckblatt)

 Stand
 03.05.2016

Leitungsname 110-kV-Leitung Heide - Heide/West (Abschnitt A)	Leitungsabschnitt Freileitung	Leitungsnummer LH-13-135																								
Bemerkungen	<table border="1" style="width: 100%; border-collapse: collapse;"> <tr><td> </td><td> </td><td> </td><td> </td></tr> <tr><td>geändert</td><td>28.04.2017</td><td>Huskamp</td><td>OHS</td></tr> <tr><td>revidiert</td><td> </td><td> </td><td> </td></tr> <tr><td>geprüft</td><td>12.11.2015</td><td>Schindler</td><td>Omexom</td></tr> <tr><td>aufgestellt</td><td>11.11.2015</td><td>Bostelmann</td><td>Omexom</td></tr> <tr><td> </td><td>Datum</td><td>Name</td><td>Firma</td></tr> </table>					geändert	28.04.2017	Huskamp	OHS	revidiert				geprüft	12.11.2015	Schindler	Omexom	aufgestellt	11.11.2015	Bostelmann	Omexom		Datum	Name	Firma	Aufgestellt Quickborn, den 22.01.2016 Schleswig-Holstein Netz AG <div style="text-align: right;"> </div>
geändert	28.04.2017	Huskamp	OHS																							
revidiert																										
geprüft	12.11.2015	Schindler	Omexom																							
aufgestellt	11.11.2015	Bostelmann	Omexom																							
	Datum	Name	Firma																							
Omexom Hochspannung GmbH																										

BIS LUM Merkmal- Nr.	Registrier- Nr.	Kreuzung		Kreuzungsstelle			Besitzer oder zuständige Behörde	Bemerkungen
		mit	nähere Bezeichnung	in km	zwischen Masten der gekr. Ltg. Nr.	Nr.		
1N-2N, LTG 6.1 B	1N.10	NSP-Kabel					Stadtwerke Heide GmbH Hinrich-Schmidt-Str. 16 25746 Heide	
1N-2N, LTG 6.4 B	1N.11	Gasleitung					Stadtwerke Heide GmbH Hinrich-Schmidt-Str. 16 25746 Heide	
1N-2N, LTG 6.1 C	1N.12	NSP-Kabel					Stadtwerke Heide GmbH Hinrich-Schmidt-Str. 16 25746 Heide	
1N-2N, LTG 6.2 B	1N.13	Fm-Kabel					Deutsche Telekom Technik GmbH Kronshagener Weg 105 24116 Kiel	
1N-2N, LTG 6.1 D	1N.14	MSP-Kabel	Lage ungenau				Schleswig-Holstein Netz AG Altentrepptower Str. 6 25704 Meldorf	
1N-2N, LTG 6.5 B	1N.15	Abwasserltg.					Stadtwerke Heide GmbH Hinrich-Schmidt-Str. 16 25746 Heide	
1N-2N, LTG 6.5 C	1N.16	Abwasserltg.					Stadtwerke Heide GmbH Hinrich-Schmidt-Str. 16 25746 Heide	
1N-2N, LTG 6.4 C	1N.17	Gasleitung					Stadtwerke Heide GmbH Hinrich-Schmidt-Str. 16 25746 Heide	

Kreuzungsverzeichnis (Deckblatt)

 Stand
 03.05.2016

Leitungsname 110-kV-Leitung Heide - Heide/West (Abschnitt A)	Leitungsabschnitt Freileitung	Leitungsnummer LH-13-135																												
Bemerkungen	<table border="1" style="width: 100%; border-collapse: collapse;"> <tr><td> </td><td> </td><td> </td><td> </td></tr> <tr><td> </td><td> </td><td> </td><td> </td></tr> <tr><td>geändert</td><td>28.04.2017</td><td>Huskamp</td><td>OHS</td></tr> <tr><td>revidiert</td><td> </td><td> </td><td> </td></tr> <tr><td>geprüft</td><td>12.11.2015</td><td>Schindler</td><td>Omexom</td></tr> <tr><td>aufgestellt</td><td>11.11.2015</td><td>Bostelmann</td><td>Omexom</td></tr> <tr><td> </td><td>Datum</td><td>Name</td><td>Firma</td></tr> </table>									geändert	28.04.2017	Huskamp	OHS	revidiert				geprüft	12.11.2015	Schindler	Omexom	aufgestellt	11.11.2015	Bostelmann	Omexom		Datum	Name	Firma	Aufgestellt Quickborn, den 22.01.2016 Schleswig-Holstein Netz AG <div style="text-align: right;"> </div>
geändert	28.04.2017	Huskamp	OHS																											
revidiert																														
geprüft	12.11.2015	Schindler	Omexom																											
aufgestellt	11.11.2015	Bostelmann	Omexom																											
	Datum	Name	Firma																											
Omexom Hochspannung GmbH																														

BIS LUM Merkmal- Nr.	Registrier- Nr.	Kreuzung		Kreuzungsstelle			Besitzer oder zuständige Behörde	Bemerkungen
		mit	nähere Bezeichnung	in km	zwischen Masten der gekr. Ltg. Nr. Nr.			
1N-2N, LTG 6.1 E	1N.18	MSP-Kabel	Lage ungenau				Schleswig-Holstein Netz AG Altentrepower Str. 6 25704 Meldorf	
1N-2N, LTG 6.5 D	1N.19	Wasserleitung					Stadtwerke Heide GmbH Hinrich-Schmidt-Str. 16 25746 Heide	
1N-2N, LTG 6.4 D	1N.20	Gas-HD-Ltg.	Lage ungenau				Schleswig-Holstein Netz AG Altentrepower Str. 6 25704 Meldorf	
1N-2N, LTG 6.2 C	1N.21	Fm-Kabel	Hausanschluss				Deutsche Telekom Technik GmbH Kronshagener Weg 105 24116 Kiel	
1N-2N, LTG 6.1 F	1N.22	NSP-Kabel	Hausanschluss				Stadtwerke Heide GmbH Hinrich-Schmidt-Str. 16 25746 Heide	
1N-2N, LTG 6.4 E	1N.23	Gasleitung	Hausanschluss				Stadtwerke Heide GmbH Hinrich-Schmidt-Str. 16 25746 Heide	
1N-2N, GEB 7.1 B	1N.24	Gebäude	Vogelweide 2, 25746 Heide				Eigentümer Nr. 4	
1N-2N, LTG 6.5 E	1N.25	Wasserleitung					Stadtwerke Heide GmbH Hinrich-Schmidt-Str. 16 25746 Heide	

Kreuzungsverzeichnis (Deckblatt)

 Stand
 03.05.2016

Leitungsname 110-kV-Leitung Heide - Heide/West (Abschnitt A)	Leitungsabschnitt Freileitung	Leitungsnummer LH-13-135																								
Bemerkungen	<table border="1" style="width: 100%; border-collapse: collapse;"> <tr><td> </td><td> </td><td> </td><td> </td></tr> <tr><td>geändert</td><td style="color: blue;">28.04.2017</td><td style="color: blue;">Huskamp</td><td style="color: blue;">OHS</td></tr> <tr><td>revidiert</td><td> </td><td> </td><td> </td></tr> <tr><td>geprüft</td><td>12.11.2015</td><td>Schindler</td><td>Omexom</td></tr> <tr><td>aufgestellt</td><td>11.11.2015</td><td>Bostelmann</td><td>Omexom</td></tr> <tr><td> </td><td style="text-align: center;">Datum</td><td style="text-align: center;">Name</td><td style="text-align: center;">Firma</td></tr> </table>					geändert	28.04.2017	Huskamp	OHS	revidiert				geprüft	12.11.2015	Schindler	Omexom	aufgestellt	11.11.2015	Bostelmann	Omexom		Datum	Name	Firma	Aufgestellt Quickborn, den 22.01.2016 Schleswig-Holstein Netz AG <div style="text-align: right;"> </div>
geändert	28.04.2017	Huskamp	OHS																							
revidiert																										
geprüft	12.11.2015	Schindler	Omexom																							
aufgestellt	11.11.2015	Bostelmann	Omexom																							
	Datum	Name	Firma																							
Omexom Hochspannung GmbH																										

BIS LUM Merkmal- Nr.	Registrier- Nr.	Kreuzung		Kreuzungsstelle			Besitzer oder zuständige Behörde	Bemerkungen
		mit	nähere Bezeichnung	in km	zwisch. Masten der gekr. Ltg. Nr.	Nr.		
1N-2N, GEB 7.1 C	1N.26	Gebäude	Vogelweide 6a, 25746 Heide				Eigentümer Nr. 6 LINO MANAGEMENT B.V, Naritaweg 165, BW Amsterdam	
1N-2N, GEB 7.1 D	1N.27	Gebäude	Vogelweide 6b, 25746 Heide				Eigentümer Nr. 6	
1N-2N, LTG 6.1 G	1N.28	NSP-Kabel	3x NSP-Kabel, Hausanschluss				Stadwerke Heide GmbH Hinrich-Schmidt-Str. 16 25746 Heide	
1N-2N, LTG 6.5 F	1N.29	Wasserleitung	Hausanschluss				Stadwerke Heide GmbH Hinrich-Schmidt-Str. 16 25746 Heide	
1N-2N, LTG 6.4 F	1N.30	Gasleitung	Hausanschluss				Stadwerke Heide GmbH Hinrich-Schmidt-Str. 16 25746 Heide	
1N-2N, LTG 6.2 D	1N.31	Fm-Kabel	Hausanschluss				Deutsche Telekom Technik GmbH Kronshagener Weg 105 24116 Kiel	
1N-2N, VER 1.2	1N.32	Bahnlinie	Strecke 1042, Neumünster - Heide	61,3 +23,6m			DB Netz AG Theodor-Heuss-Allee 7 60486 Frankfurt/Main	
1N-2N, VER 2.5 B	1N.33	Straße	Fritz-Thiedemann-Ring				Stadt Heide Postelweg 1 25746 Heide	

Kreuzungsverzeichnis (Deckblatt)

 Stand
 03.05.2016

Leitungsname 110-kV-Leitung Heide - Heide/West (Abschnitt A)	Leitungsabschnitt Freileitung	Leitungsnummer LH-13-135																								
Bemerkungen	<table border="1" style="width: 100%; border-collapse: collapse;"> <tr><td> </td><td> </td><td> </td><td> </td></tr> <tr><td>geändert</td><td>28.04.2017</td><td>Huskamp</td><td>OHS</td></tr> <tr><td>revidiert</td><td> </td><td> </td><td> </td></tr> <tr><td>geprüft</td><td>12.11.2015</td><td>Schindler</td><td>Omexom</td></tr> <tr><td>aufgestellt</td><td>11.11.2015</td><td>Bostelmann</td><td>Omexom</td></tr> <tr><td> </td><td>Datum</td><td>Name</td><td>Firma</td></tr> </table>					geändert	28.04.2017	Huskamp	OHS	revidiert				geprüft	12.11.2015	Schindler	Omexom	aufgestellt	11.11.2015	Bostelmann	Omexom		Datum	Name	Firma	Aufgestellt Quickborn, den 22.01.2016 Schleswig-Holstein Netz AG <div style="text-align: right;"> </div>
geändert	28.04.2017	Huskamp	OHS																							
revidiert																										
geprüft	12.11.2015	Schindler	Omexom																							
aufgestellt	11.11.2015	Bostelmann	Omexom																							
	Datum	Name	Firma																							
Omexom Hochspannung GmbH																										

BIS LUM Merkmal- Nr.	Registrier- Nr.	Kreuzung		Kreuzungsstelle			Besitzer oder zuständige Behörde	Bemerkungen
		mit	nähere Bezeichnung	in km	zwischen Masten der gekr. Ltg. Nr.	Nr.		
1N-2N, LTG 6.1 H	1N.34	NSP-Kabel	3x NSP-Kabel, Hausanschluss				Stadwerke Heide GmbH Hinrich-Schmidt-Str. 16 25746 Heide	
2N-3N VER 2.6	2N.1	Weg	1. Schnittweg				Stadt Heide Postelweg 1 25746 Heide	
2N-3N GEL 3.3	2N.2	Bäche und Seen	Vorfluter 0522				Sielverband Nordermiele Dorfstr. 16 25770 Hemmingstedt	
2N-3N LTG 6.1	2N.3	MSP-Kabel	gepl. Außerbetriebnahme, Lage ungenau				Schleswig-Holstein Netz AG Altentreptower Str. 6 25704 Meldorf	
3N-4N GEL 3.3 A	3N.1	Bäche und Seen	Vorfluter 0508				Sielverband Nordermiele Dorfstr. 16 25770 Hemmingstedt	
3N-4N GEL 3.3 B	3N.2	Bäche und Seen	Vorfluter 0508				Sielverband Nordermiele Dorfstr. 16 25770 Hemmingstedt	
4N-5N VER 2.6	4N.1	Weg	3. Schnittweg				Stadt Heide Postelweg 1 25746 Heide	
4N-5N GEL 3.3	4N.2	Bäche und Seen	Graben				Sielverband Nordermiele Dorfstr. 16 25770 Hemmingstedt	

Kreuzungsverzeichnis (Deckblatt)

 Stand
 03.05.2016

Leitungsname 110-kV-Leitung Heide - Heide/West (Abschnitt A)	Leitungsabschnitt Freileitung	Leitungsnummer LH-13-135																												
Bemerkungen	<table border="1" style="width: 100%; border-collapse: collapse;"> <tr><td> </td><td> </td><td> </td><td> </td></tr> <tr><td> </td><td> </td><td> </td><td> </td></tr> <tr><td>geändert</td><td>28.04.2017</td><td>Huskamp</td><td>OHS</td></tr> <tr><td>revidiert</td><td> </td><td> </td><td> </td></tr> <tr><td>geprüft</td><td>12.11.2015</td><td>Schindler</td><td>Omexom</td></tr> <tr><td>aufgestellt</td><td>11.11.2015</td><td>Bostelmann</td><td>Omexom</td></tr> <tr><td> </td><td>Datum</td><td>Name</td><td>Firma</td></tr> </table>									geändert	28.04.2017	Huskamp	OHS	revidiert				geprüft	12.11.2015	Schindler	Omexom	aufgestellt	11.11.2015	Bostelmann	Omexom		Datum	Name	Firma	Aufgestellt Quickborn, den 22.01.2016 Schleswig-Holstein Netz AG <div style="text-align: right;"> </div>
geändert	28.04.2017	Huskamp	OHS																											
revidiert																														
geprüft	12.11.2015	Schindler	Omexom																											
aufgestellt	11.11.2015	Bostelmann	Omexom																											
	Datum	Name	Firma																											
Omexom Hochspannung GmbH																														

BIS LUM Merkmal- Nr.	Registrier- Nr.	Kreuzung		Kreuzungsstelle			Besitzer oder zuständige Behörde	Bemerkungen
		mit	nähere Bezeichnung	in km	zwischen Masten der gekr. Ltg. Nr.	Nr.		
5N-6N LTG 6.4	5N.1	Gasleitung	Lage ungenau				Schleswig-Holstein Netz AG Altentrepower Str. 6 25704 Meldorf	
5N-6N LTG 6.2	5N.2	Fm-Kabel	Lage ungenau				Schleswig-Holstein Netz AG Altentrepower Str. 6 25704 Meldorf	
5N-6N LTG 6.5	5N.3	Wasserleitung	Frischwasserleitung "Gaushorn"				Raffinerie Heide GmbH Postfach 1440 25734 Heide	
5N-6N LTG 6.1	5N.4	MSP-Kabel	20-kV-Kabel				Schleswig-Holstein Netz AG Altentrepower Str. 6 25704 Meldorf	
5N-6N VER 2.6	5N.5	Weg	Anjesmoorweg				Gemeinde Hemmingstedt Kirchspielsweg 6 25746 Heide	
8N-9N LTG 6.2 A	8N.1	Fm-Kabel	2x geplante Kabel Lage ungenau				Schleswig-Holstein Netz AG Altentrepower Str. 6 25704 Meldorf	
8N-9N LTG 6.5	8N.2	Wasserleitung	Frischwasserleitung "Gaushorn"				Raffinerie Heide GmbH Postfach 1440 25734 Heide	
8N-9N LTG 6.2 B	8N.3	Fm-Kabel	Lage ungenau				Schleswig-Holstein Netz AG Altentrepower Str. 6 25704 Meldorf	

Kreuzungsverzeichnis (Deckblatt)

 Stand
 03.05.2016

Leitungsname 110-kV-Leitung Heide - Heide/West (Abschnitt A)	Leitungsabschnitt Freileitung	Leitungsnummer LH-13-135																												
Bemerkungen	<table border="1" style="width: 100%; border-collapse: collapse;"> <tr><td> </td><td> </td><td> </td><td> </td></tr> <tr><td> </td><td> </td><td> </td><td> </td></tr> <tr><td>geändert</td><td>28.04.2017</td><td>Huskamp</td><td>OHS</td></tr> <tr><td>revidiert</td><td> </td><td> </td><td> </td></tr> <tr><td>geprüft</td><td>12.11.2015</td><td>Schindler</td><td>Omexom</td></tr> <tr><td>aufgestellt</td><td>11.11.2015</td><td>Bostelmann</td><td>Omexom</td></tr> <tr><td> </td><td>Datum</td><td>Name</td><td>Firma</td></tr> </table>									geändert	28.04.2017	Huskamp	OHS	revidiert				geprüft	12.11.2015	Schindler	Omexom	aufgestellt	11.11.2015	Bostelmann	Omexom		Datum	Name	Firma	Aufgestellt Quickborn, den 22.01.2016 Schleswig-Holstein Netz AG <div style="text-align: right;"> </div>
geändert	28.04.2017	Huskamp	OHS																											
revidiert																														
geprüft	12.11.2015	Schindler	Omexom																											
aufgestellt	11.11.2015	Bostelmann	Omexom																											
	Datum	Name	Firma																											
Omexom Hochspannung GmbH																														

BIS LUM Merkmal- Nr.	Registrier- Nr.	Kreuzung		Kreuzungsstelle			Besitzer oder zuständige Behörde	Bemerkungen
		mit	nähere Bezeichnung	in km	zwischen Masten der gekr. Ltg. Nr.	Nr.		
8N-9N LTG 6.1 A	8N.4	MSP-Kabel	2x20kV-Kabel Lage ungenau				Schleswig-Holstein Netz AG Altentrepptower Str. 6 25704 Meldorf	
8N-9N VER 2.5	8N.5	Straße	Heideweg				Gemeinde Hemmingstedt Kirchspielsweg 6 25746 Heide	
8N-9N LTG 4.3	8N.6	Freiltg. < 110 kV	20-kV-Freileitung, gepl. Außerbetriebnahme Lage ungenau				Schleswig-Holstein Netz AG Altentrepptower Str. 6 25704 Meldorf	
8N-9N VER 1.2	8N.7	Bahnlinie	Strecke 1210, Elmshorn - Westerland	121,6570			DB Netz AG Theodor-Heuss-Allee 7 60486 Frankfurt/Main	
8N-9N LTG 6.2 C	8N.8	Fm-Kabel					Deutsche Telekom Technik GmbH Kronshagener Weg 105 24116 Kiel	
8N-9N LTG 6.5 A	8N.9	Wasserleitung					Gemeinde Hemmingstedt / Lieth Kirchspielsweg 6 25746 Heide	
8N-9N LTG 6.2 D	8N.10	Fm-Kabel	2x geplante Kabel Lage ungenau				Schleswig-Holstein Netz AG Altentrepptower Str. 6 25704 Meldorf	
8N-9N LTG 6.1 B	8N.11	MSP-Kabel	20kV-Kabel Lage ungenau				Schleswig-Holstein Netz AG Altentrepptower Str. 6 25704 Meldorf	

Kreuzungsverzeichnis (Deckblatt)

 Stand
 03.05.2016

Leitungsname 110-kV-Leitung Heide - Heide/West (Abschnitt A)	Leitungsabschnitt Freileitung	Leitungsnummer LH-13-135																												
Bemerkungen	<table border="1" style="width: 100%; border-collapse: collapse;"> <tr><td> </td><td> </td><td> </td><td> </td></tr> <tr><td> </td><td> </td><td> </td><td> </td></tr> <tr><td>geändert</td><td>28.04.2017</td><td>Huskamp</td><td>OHS</td></tr> <tr><td>revidiert</td><td> </td><td> </td><td> </td></tr> <tr><td>geprüft</td><td>12.11.2015</td><td>Schindler</td><td>Omexom</td></tr> <tr><td>aufgestellt</td><td>11.11.2015</td><td>Bostelmann</td><td>Omexom</td></tr> <tr><td> </td><td>Datum</td><td>Name</td><td>Firma</td></tr> </table>									geändert	28.04.2017	Huskamp	OHS	revidiert				geprüft	12.11.2015	Schindler	Omexom	aufgestellt	11.11.2015	Bostelmann	Omexom		Datum	Name	Firma	Aufgestellt Quickborn, den 22.01.2016 Schleswig-Holstein Netz AG <div style="text-align: right;"> </div>
geändert	28.04.2017	Huskamp	OHS																											
revidiert																														
geprüft	12.11.2015	Schindler	Omexom																											
aufgestellt	11.11.2015	Bostelmann	Omexom																											
	Datum	Name	Firma																											
Omexom Hochspannung GmbH																														

BIS LUM Merkmal- Nr.	Registrier- Nr.	Kreuzung		Kreuzungsstelle			Besitzer oder zuständige Behörde	Bemerkungen
		mit	nähere Bezeichnung	in km	zwischen Masten der gekr. Ltg. Nr.	Nr.		
8N-9N, 8.1	8N.11a	Richtfunkstrecke					Telefónica Germany GmbH & Co. OHG Überseering 33a 22297 Hamburg	
8N-9N LTG 6.4	8N.12	Gasleitung					Stadtwerke Heide GmbH Hinrich-Schmidt-Str. 16 25746 Heide	
8N-9N LTG 6.5 B	8N.13	Wasserleitung	Trinkwasserltg. DN100, stillgelegt				Wasserverband Süderdithmarschen Hauptstr. 7 25704 Nindorf	
8N-9N LTG 6.1 B	8N.14	MSP-Kabel	20kV-Kabel Lage ungenau				Schleswig-Holstein Netz AG Altentreptower Str. 6 25704 Meldorf	
8N-9N VER 2.2	8N.15	Bundesstraße	B5, Abs. 430, NK: 1820/010-1820/003	0,0984			Landesbetrieb Straßenbau und Verkehr Schleswig-Holstein, NI. Itzehoe Postfach 2031 25510 Itzehoe	
8N-9N LTG 6.2 E	8N.16	Fm-Kabel					Deutsche Telekom Technik GmbH Kronshagener Weg 105 24116 Kiel	
8N-9N LTG 6.1 C	8N.17	NSP-Kabel					Schleswig-Holstein Netz AG Altentreptower Str. 6 25704 Meldorf	
8N-9N LTG 6.2 F	8N.18	Fm-Kabel					Deutsche Telekom Technik GmbH Kronshagener Weg 105 24116 Kiel	

Kreuzungsverzeichnis (Deckblatt)

 Stand
 03.05.2016

Leitungsname 110-kV-Leitung Heide - Heide/West (Abschnitt A)	Leitungsabschnitt Freileitung	Leitungsnummer LH-13-135																												
Bemerkungen	<table border="1" style="width: 100%; border-collapse: collapse;"> <tr><td> </td><td> </td><td> </td><td> </td></tr> <tr><td> </td><td> </td><td> </td><td> </td></tr> <tr><td>geändert</td><td>28.04.2017</td><td>Huskamp</td><td>OHS</td></tr> <tr><td>revidiert</td><td> </td><td> </td><td> </td></tr> <tr><td>geprüft</td><td>12.11.2015</td><td>Schindler</td><td>Omexom</td></tr> <tr><td>aufgestellt</td><td>11.11.2015</td><td>Bostelmann</td><td>Omexom</td></tr> <tr><td> </td><td>Datum</td><td>Name</td><td>Firma</td></tr> </table>									geändert	28.04.2017	Huskamp	OHS	revidiert				geprüft	12.11.2015	Schindler	Omexom	aufgestellt	11.11.2015	Bostelmann	Omexom		Datum	Name	Firma	Aufgestellt Quickborn, den 22.01.2016 Schleswig-Holstein Netz AG <div style="text-align: right;"> </div>
geändert	28.04.2017	Huskamp	OHS																											
revidiert																														
geprüft	12.11.2015	Schindler	Omexom																											
aufgestellt	11.11.2015	Bostelmann	Omexom																											
	Datum	Name	Firma																											
Omexom Hochspannung GmbH																														

BIS LUM Merkmal- Nr.	Registrier- Nr.	Kreuzung		Kreuzungsstelle			Besitzer oder zuständige Behörde	Bemerkungen
		mit	nähere Bezeichnung	in km	zwischen Masten der gekr. Ltg. Nr.	Nr.		
8N-9N LTG 6.1 D	8N.19	MSP-Kabel	20kV-Kabel Lage ungenau				Schleswig-Holstein Netz AG Altentrepower Str. 6 25704 Meldorf	
9N-10N LTG 2.1 A	9N.1	Autobahn	BAB A 23 Abfahrt				Landesbetrieb Straßenbau und Verkehr Schleswig-Holstein, NI. Itzehoe Postfach 2031 25510 Itzehoe	
9N-10N LTG 2.1 B	9N.2	Autobahn	BAB A 23, Abs. 220, NK: 1820/003-1820/002	91,4154			Landesbetrieb Straßenbau und Verkehr Schleswig-Holstein, NI. Itzehoe Postfach 2031 25510 Itzehoe	
9N-10N LTG 2.1 C	9N.3	Autobahn	BAB A 23 Abfahrt				Landesbetrieb Straßenbau und Verkehr Schleswig-Holstein, NI. Itzehoe Postfach 2031 25510 Itzehoe	
9N-10N GEL 3.3	9N.4	Bäche und Seen	Vorfluter 0113				Deich- und Hauptsielverband Dithmarschen (Sielverband Lieth-Lohe) Meldorfer Str. 17 25770 Hemmingstedt	
8N-9N LTG 6.5	8N.2	Wasserleitung	Frischwasserleitung "Gaushorn"				Raffinerie Heide GmbH Postfach 1440 25734 Heide	
9N-10N LTG 6.3	9N.5	Produktenltg,	Produktionsrohrfernltg. Heide-Hohn genaue Ausortung erforderlich				Fernleitungs-Betriebsgesellschaft mbH, Betriebsverwaltung Nord In der Hees 46509 Xanten	
9N-10N LTG 6.5	9N.5a	Wasserleitung	Stahlrohr DN600 mit Rückstaukl.				Kreis Dithmarschen Stettiner Str. 30 25746 Heide	

Kreuzungsverzeichnis (Deckblatt)

 Stand
 03.05.2016

Leitungsname 110-kV-Leitung Heide - Heide/West (Abschnitt A)	Leitungsabschnitt Freileitung	Leitungsnummer LH-13-135																								
Bemerkungen	<table border="1" style="width: 100%; border-collapse: collapse;"> <tr><td> </td><td> </td><td> </td><td> </td></tr> <tr><td>geändert</td><td>28.04.2017</td><td>Huskamp</td><td>OHS</td></tr> <tr><td>revidiert</td><td> </td><td> </td><td> </td></tr> <tr><td>geprüft</td><td>12.11.2015</td><td>Schindler</td><td>Omexom</td></tr> <tr><td>aufgestellt</td><td>11.11.2015</td><td>Bostelmann</td><td>Omexom</td></tr> <tr><td> </td><td>Datum</td><td>Name</td><td>Firma</td></tr> </table>					geändert	28.04.2017	Huskamp	OHS	revidiert				geprüft	12.11.2015	Schindler	Omexom	aufgestellt	11.11.2015	Bostelmann	Omexom		Datum	Name	Firma	Aufgestellt Quickborn, den 22.01.2016 Schleswig-Holstein Netz AG <div style="text-align: right;"> </div>
geändert	28.04.2017	Huskamp	OHS																							
revidiert																										
geprüft	12.11.2015	Schindler	Omexom																							
aufgestellt	11.11.2015	Bostelmann	Omexom																							
	Datum	Name	Firma																							
Omexom Hochspannung GmbH																										

BIS LUM Merkmal- Nr.	Registrier- Nr.	Kreuzung		Kreuzungsstelle			Besitzer oder zuständige Behörde	Bemerkungen
		mit	nähere Bezeichnung	in km	zwischen Masten der gekr. Ltg. Nr.	Nr.		
10N-11N LTG 6.3	10N.1	Produktenltg,	verfüllte Bohrung				RWE Dea AG - Vertragswesen Schachtstr. 76 29323 Wietze	
10N-11N GEL 3.3	10N.2	Bäche und Seen	Vorfluter 0112				Deich- und Hauptsielverband Dithmarschen (Sielverband Lieth-Lohe) Meldorfer Str. 17 25770 Hemmingstedt	
11N-12N LTG 6.3 A	11N.1	Produktenltg,	Feldltg.-Bündel DN 250, 250, 50 m. Elektro-u. Steuerkabel				Raffinerie Heide GmbH, Postfach 1440, 25734 Heide Nord-West Kavernen GmbH, Ostfriesenstr. 100, 26388 Wilhelmshaven EBV Erdölbevoratungsverband, Jungfernstieg 38, 20354 Hamburg	
11N-12N LTG 6.3 B	11N.2	Produktenltg,	Feldltg.-Bündel DN 250, 250, 50 m. Elektro-u. Steuerkabel				Raffinerie Heide GmbH, Postfach 1440, 25734 Heide Nord-West Kavernen GmbH, Ostfriesenstr. 100, 26388 Wilhelmshaven EBV Erdölbevoratungsverband, Jungfernstieg 38, 20354 Hamburg	
11N-12N VER 2.6	11N.3	Straße	1. Moorweg				Gemeinde Lieth Kirchspielsweg 6 25746 Heide	
12N-13N LTG 6.3	12N.1	Produktenltg,	Feldltg.-Bündel DN 250, 250, 50 m. Elektro-u. Steuerkabel				Raffinerie Heide GmbH, Postfach 1440, 25734 Heide Nord-West Kavernen GmbH, Ostfriesenstr. 100, 26388 Wilhelmshaven EBV Erdölbevoratungsverband, Jungfernstieg 38, 20354 Hamburg	
13N-14N VER 2.6	13N.1	Weg	unbefestigt				Kreis Dithmarschen Stettiner Str. 30 25746 Heide	
13N-14N VER 2.4	13N.2	Kreisstraße	K 28, Abs. 010, NK: 1820/021-1820/009	2,5660			Landesbetrieb Straßenbau und Verkehr Schleswig-Holstein, NI. Itzehoe Postfach 2031 25510 Itzehoe	

Kreuzungsverzeichnis (Deckblatt)

 Stand
 03.05.2016

Leitungsname 110-kV-Leitung Heide - Heide/West (Abschnitt A)	Leitungsabschnitt Freileitung	Leitungsnummer LH-13-135																								
Bemerkungen	<table border="1" style="width: 100%; border-collapse: collapse;"> <tr><td> </td><td> </td><td> </td><td> </td></tr> <tr><td>geändert</td><td style="color: blue;">28.04.2017</td><td style="color: blue;">Huskamp</td><td style="color: blue;">OHS</td></tr> <tr><td>revidiert</td><td> </td><td> </td><td> </td></tr> <tr><td>geprüft</td><td>12.11.2015</td><td>Schindler</td><td>Omexom</td></tr> <tr><td>aufgestellt</td><td>11.11.2015</td><td>Bostelmann</td><td>Omexom</td></tr> <tr> <td> </td> <td style="text-align: center;">Datum</td> <td style="text-align: center;">Name</td> <td style="text-align: center;">Firma</td> </tr> </table>					geändert	28.04.2017	Huskamp	OHS	revidiert				geprüft	12.11.2015	Schindler	Omexom	aufgestellt	11.11.2015	Bostelmann	Omexom		Datum	Name	Firma	Aufgestellt Quickborn, den 22.01.2016 Schleswig-Holstein Netz AG <div style="text-align: right;"> </div>
geändert	28.04.2017	Huskamp	OHS																							
revidiert																										
geprüft	12.11.2015	Schindler	Omexom																							
aufgestellt	11.11.2015	Bostelmann	Omexom																							
	Datum	Name	Firma																							
Omexom Hochspannung GmbH																										

BIS LUM Merkmal- Nr.	Registrier- Nr.	Kreuzung		Kreuzungsstelle			Besitzer oder zuständige Behörde	Bemerkungen
		mit	nähere Bezeichnung	in km	zwischen Masten der gekr. Ltg. Nr.	Nr.		
14N-15N, 8.1	13N.2a	Richtfunkstrecke					E-Plus Mobilfunk GmbH & Co. KG Gotenstr. 15 20097 Hamburg	
14N-15N GEL 3.3	14N.1	Bäche und Seen	Vorfluter 0117				Deich- und Hauptsielverband Dithmarschen (Sielverband Süderwörden) Meldorfer Str. 17 25770 Hemmingstedt	
16N-17N GEL 3.3	16N.1	Bäche und Seen	Vorfluter 0117				Deich- und Hauptsielverband Dithmarschen (Sielverband Süderwörden) Meldorfer Str. 17 25770 Hemmingstedt	
16N-17N LTG 3.3	16N.2	Gasleitung	mit Fm-Kabel Lage ungenau				Schleswig-Holstein Netz AG Altentreptower Str. 6 25704 Meldorf	
17N-Portal LTG 6.2	17N.1	Fm-Kabel					Deutsche Telekom Technik GmbH Kronshagener Weg 105 24116 Kiel	UW Heide/West
17N-Portal VER 2.5	17N.2	Straße	Dellweg				Gemeinde Lieth Kirchspielsweg 6 25746 Heide	UW Heide/West

Kreuzungsverzeichnis (Deckblatt)



 Stand
 03.05.2016

Leitungsname 110-kV-Leitung Heide/West - Strübel, (Abschnitt B) 110-kV-Leitung Abzweig Wöhrden (Abschnitt B)	Leitungsabschnitt Freileitung	Leitungsnummer LH-13-180, LH-13-180A/B/C																																																
Bemerkungen	<table border="1" style="width: 100%; border-collapse: collapse;"> <tr> <td style="width: 10%;"></td> <td style="width: 15%;"></td> <td style="width: 15%;"></td> <td style="width: 15%;"></td> <td style="width: 15%;"></td> <td style="width: 15%;"></td> <td style="width: 15%;"></td> <td style="width: 15%;"></td> </tr> <tr> <td>geändert</td> <td>28.04.2017</td> <td>Huskamp</td> <td>OHS</td> <td></td> <td></td> <td></td> <td></td> </tr> <tr> <td>revidiert</td> <td></td> <td></td> <td></td> <td></td> <td></td> <td></td> <td></td> </tr> <tr> <td>geprüft</td> <td>30.10.2014</td> <td>Schindler</td> <td>GA-HLB</td> <td></td> <td></td> <td></td> <td></td> </tr> <tr> <td>aufgestellt</td> <td>29.10.2014</td> <td>Wiesenthal</td> <td>GA-HLB</td> <td></td> <td></td> <td></td> <td></td> </tr> <tr> <td></td> <td>Datum</td> <td>Name</td> <td>Firma</td> <td></td> <td></td> <td></td> <td></td> </tr> </table>									geändert	28.04.2017	Huskamp	OHS					revidiert								geprüft	30.10.2014	Schindler	GA-HLB					aufgestellt	29.10.2014	Wiesenthal	GA-HLB						Datum	Name	Firma					Aufgestellt Quickborn, den 22.01.2016 Schleswig-Holstein Netz AG <i>i.V. Kella</i> <i>i.A. Kupke</i>
geändert	28.04.2017	Huskamp	OHS																																															
revidiert																																																		
geprüft	30.10.2014	Schindler	GA-HLB																																															
aufgestellt	29.10.2014	Wiesenthal	GA-HLB																																															
	Datum	Name	Firma																																															
GA Hochspannung Leitungsbau GmbH			Schleswig-Holstein Netz																																															

BIS LUM Merkmal- Nr.	Registrier- Nr.	Kreuzung		Kreuzungsstelle			Besitzer oder zuständige Behörde	Bemerkungen
		mit	nähere Bezeichnung	in km	zwischen Masten der gekr. Ltg. Nr.	Nr.		
Portal-18N VER 2.5	Portal.1	Straße	Dellweg				Gemeinde Lieth Kirchspielsweg 6 25746 Heide	UW Heide/West
Portal-18N LTG 6.2	Portal.2	Fm-Kabel					Deutsche Telekom Technik GmbH Kronshagener Weg 105 24116 Kiel	UW Heide/West
19N-20N LTG 4.3 A	19N.1	Freiltg. 110 kV	Heide - Ostemoor/West LH-13-135		15	16	Schleswig-Holstein Netz AG Altentreptower Str. 6 25704 Meldorf	
19N-20N LTG 6.2	19N.2	Fm-Kabel					Deutsche Telekom Technik GmbH Kronshagener Weg 105 24116 Kiel	
19N-20N VER 2.5	19N.3	Straße	Dellweg				Gemeinde Lieth Kirchspielsweg 6 25746 Heide	
19N-20N LTG 4.3 B	19N.4	Freiltg. 110 kV	Abzweig Wöhrden LH-13-135E		16	1	Schleswig-Holstein Netz AG Altentreptower Str. 6 25704 Meldorf	
19N-20N LTG 4.3 C	19N.8	Freiltg. 380 kV	geplante 380-kV-Leitung Heide West - Husum Nord LH-13-320 (Westküstenleitung)		2	3	TenneT TSO GmbH Eisenbahnlängsweg 2a 31275 Lehrte	
19N-20N GEL 3.3	19N.5	Bäche und Seen	Vorfluter 21.01 Süderstrom				Deich- und Hauptsielverband Dithmarschen (Sielverband Süderwöhrden) Meldorfer Str. 17 25770 Hemmingstedt	

Kreuzungsverzeichnis (Deckblatt)

 Stand
 03.05.2016

Leitungsname 110-kV-Leitung Heide/West - Strübel, (Abschnitt B) 110-kV-Leitung Abzweig Wöhrden (Abschnitt B)	Leitungsabschnitt Freileitung	Leitungsnummer LH-13-180, LH-13-180A/B/C																				
Bemerkungen	<table border="1" style="width: 100%; border-collapse: collapse;"> <tr> <td>geändert</td> <td>28.04.2017</td> <td>Huskamp</td> <td>OHS</td> </tr> <tr> <td>revidiert</td> <td></td> <td></td> <td></td> </tr> <tr> <td>geprüft</td> <td>30.10.2014</td> <td>Schindler</td> <td>GA-HLB</td> </tr> <tr> <td>aufgestellt</td> <td>29.10.2014</td> <td>Wiesenthal</td> <td>GA-HLB</td> </tr> <tr> <td></td> <td>Datum</td> <td>Name</td> <td>Firma</td> </tr> </table>	geändert	28.04.2017	Huskamp	OHS	revidiert				geprüft	30.10.2014	Schindler	GA-HLB	aufgestellt	29.10.2014	Wiesenthal	GA-HLB		Datum	Name	Firma	Aufgestellt Quickborn, den 22.01.2016 Schleswig-Holstein Netz AG <i>i.V. Kella</i> <i>i.A. Kupke</i>
geändert	28.04.2017	Huskamp	OHS																			
revidiert																						
geprüft	30.10.2014	Schindler	GA-HLB																			
aufgestellt	29.10.2014	Wiesenthal	GA-HLB																			
	Datum	Name	Firma																			
 GA Hochspannung Leitungsbau GmbH		 Schleswig-Holstein Netz																				

BIS LUM Merkmal- Nr.	Registrier- Nr.	Kreuzung		Kreuzungsstelle			Besitzer oder zuständige Behörde	Bemerkungen
		mit	nähere Bezeichnung	in km	zwischen Masten der gekr. Ltg. Nr.	Nr.		
19N-20N VER 2.5 B	19N.6	Straße	Hochwöhrden				Gemeinde Lieth Kirchspielsweg 6 25746 Heide	
19N-20N LTG 6.5	19N.7	Wasserleitung	Trinkwasserltg. 24, NW 125				Wasserverband Süderdithmarschen Hauptstr. 7 25704 Nindorf	
20N-21N GEL 3.3	20N.1	Bäche und Seen	Vorfluter 0115				Deich- und Hauptsielverband Dithmarschen (Sielverband Süderwöhrden) Meldorfer Str. 17 25770 Hemmingstedt	
21N-22N, 8.1	20N.1a	Richtfunk-strecke					E-Plus Mobilfunk GmbH & Co. KG Gotenstr. 15 20097 Hamburg	
21N-22N VER 2.5	21N.1	Straße	Neuenkrüger Weg				Gemeinde Wöhrden Kirchspielsweg 6 25746 Heide	
21N-22N LTG 6.1	21N.2	MSP-Kabel	20-kV-Kabel Lage ungenau				Schleswig-Holstein Netz AG Altrentreptower Str. 6 25704 Meldorf	
22N-23N VER 2.6	22N.1	Weg	unbefestigt				Gemeinde Wöhrden Kirchspielsweg 6 25746 Heide	
22N-23N GEL 3.3	22N.2	Bäche und Seen	Vorfluter 0108				Deich- und Hauptsielverband Dithmarschen (Sielverband Süderwöhrden) Meldorfer Str. 17 25770 Hemmingstedt	

Kreuzungsverzeichnis (Deckblatt)

 Stand
 03.05.2016

Leitungsname 110-kV-Leitung Heide/West - Strübel, (Abschnitt B) 110-kV-Leitung Abzweig Wöhrden (Abschnitt B)	Leitungsabschnitt Freileitung	Leitungsnummer LH-13-180, LH-13-180A/B/C																																				
Bemerkungen	<table border="1" style="width: 100%; border-collapse: collapse;"> <tr> <td style="width: 15%;"></td> <td style="width: 15%;"></td> <td style="width: 15%;"></td> <td style="width: 15%;"></td> <td style="width: 15%;"></td> <td style="width: 15%;"></td> </tr> <tr> <td>geändert</td> <td>28.04.2017</td> <td>Huskamp</td> <td>OHS</td> <td></td> <td></td> </tr> <tr> <td>revidiert</td> <td></td> <td></td> <td></td> <td></td> <td></td> </tr> <tr> <td>geprüft</td> <td>30.10.2014</td> <td>Schindler</td> <td>GA-HLB</td> <td></td> <td></td> </tr> <tr> <td>aufgestellt</td> <td>29.10.2014</td> <td>Wiesenthal</td> <td>GA-HLB</td> <td></td> <td></td> </tr> <tr> <td></td> <td>Datum</td> <td>Name</td> <td>Firma</td> <td></td> <td></td> </tr> </table>							geändert	28.04.2017	Huskamp	OHS			revidiert						geprüft	30.10.2014	Schindler	GA-HLB			aufgestellt	29.10.2014	Wiesenthal	GA-HLB				Datum	Name	Firma			Aufgestellt Quickborn, den 22.01.2016 Schleswig-Holstein Netz AG <i>i.V. Kella</i> <i>i.A. Kuyper</i>
geändert	28.04.2017	Huskamp	OHS																																			
revidiert																																						
geprüft	30.10.2014	Schindler	GA-HLB																																			
aufgestellt	29.10.2014	Wiesenthal	GA-HLB																																			
	Datum	Name	Firma																																			
GA Hochspannung Leitungsbau GmbH																																						
Schleswig-Holstein Netz																																						

BIS LUM Merkmal- Nr.	Registrier- Nr.	Kreuzung		Kreuzungsstelle			Besitzer oder zuständige Behörde	Bemerkungen
		mit	nähere Bezeichnung	in km	zwischen Masten der gekr. Ltg. Nr.	Nr.		
23N-24N LTG 6.2	23N.1	Fm-Kabel					Deutsche Telekom Technik GmbH Kronshagener Weg 105 24116 Kiel	
23N-24N VER 2.6	23N.2	Weg	Neuenkrug				Gemeinde Wöhrden Kirchspielsweg 6 25746 Heide	
24N-25N GEL 3.3	24N.1	Bäche und Seen	Vorfluter 0219				Deich- und Hauptsielverband Dithmarschen (Sielverband Süderwöhrden) Meldorfer Str. 17 25770 Hemmingstedt	
25N-26N LTG 6.1 A	25N.1	MSP-Kabel	20-kV-Kabel Lage ungenau				Schleswig-Holstein Netz AG Altentreptower Str. 6 25704 Meldorf	
25N-26N LTG 6.1 B	25N.2	MSP-Kabel	20-kV-Kabel Lage ungenau				Schleswig-Holstein Netz AG Altentreptower Str. 6 25704 Meldorf	
25N-26N LTG 6.2 A	25N.3	Fm-Kabel					Schleswig-Holstein Netz AG Altentreptower Str. 6 25704 Meldorf	
25N-26N GEL 3.3	25N.4	Bäche und Seen	Vorfluter 02 Norderstrom				Deich- und Hauptsielverband Dithmarschen (Sielverband Süderwöhrden) Meldorfer Str. 17 25770 Hemmingstedt	
25N-26N LTG 6.2 B	25N.5	Fm-Kabel					Deutsche Telekom Technik GmbH Kronshagener Weg 105 24116 Kiel	

Kreuzungsverzeichnis (Deckblatt)

 Stand
 03.05.2016

Leitungsname 110-kV-Leitung Heide/West - Strübel, (Abschnitt B) 110-kV-Leitung Abzweig Wöhrden (Abschnitt B)	Leitungsabschnitt Freileitung	Leitungsnummer LH-13-180, LH-13-180A/B/C																																				
Bemerkungen	<table border="1" style="width: 100%; border-collapse: collapse;"> <tr> <td style="width: 15%;"></td> <td style="width: 15%;"></td> <td style="width: 15%;"></td> <td style="width: 15%;"></td> <td style="width: 15%;"></td> <td style="width: 15%;"></td> </tr> <tr> <td>geändert</td> <td style="color: blue;">28.04.2017</td> <td style="color: blue;">Huskamp</td> <td style="color: blue;">OHS</td> <td></td> <td></td> </tr> <tr> <td>revidiert</td> <td></td> <td></td> <td></td> <td></td> <td></td> </tr> <tr> <td>geprüft</td> <td>30.10.2014</td> <td>Schindler</td> <td>GA-HLB</td> <td></td> <td></td> </tr> <tr> <td>aufgestellt</td> <td>29.10.2014</td> <td>Wiesenthal</td> <td>GA-HLB</td> <td></td> <td></td> </tr> <tr> <td></td> <td style="text-align: center;">Datum</td> <td style="text-align: center;">Name</td> <td style="text-align: center;">Firma</td> <td></td> <td></td> </tr> </table>							geändert	28.04.2017	Huskamp	OHS			revidiert						geprüft	30.10.2014	Schindler	GA-HLB			aufgestellt	29.10.2014	Wiesenthal	GA-HLB				Datum	Name	Firma			Aufgestellt Quickborn, den 22.01.2016 Schleswig-Holstein Netz AG <div style="text-align: right;"> </div>
geändert	28.04.2017	Huskamp	OHS																																			
revidiert																																						
geprüft	30.10.2014	Schindler	GA-HLB																																			
aufgestellt	29.10.2014	Wiesenthal	GA-HLB																																			
	Datum	Name	Firma																																			
GA Hochspannung Leitungsbau GmbH			Schleswig-Holstein Netz																																			

BIS LUM Merkmal- Nr.	Registrier- Nr.	Kreuzung		Kreuzungsstelle			Besitzer oder zuständige Behörde	Bemerkungen
		mit	nähere Bezeichnung	in km	zwischen Masten der gekr. Ltg. Nr.	Nr.		
25N-26N VER 2.5	25N.6	Straße	Pehrsenweg				Gemeinde Wöhrden Kirchspielsweg 6 25746 Heide	
25N-26N LTG 6.1 A	25N.7	MSP-Kabel	20-kV-Kabel Lage ungenau				Schleswig-Holstein Netz AG Altentreptower Str. 6 25704 Meldorf	
25N-26N LTG 6.1 B	25N.8	MSP-Kabel	20-kV-Kabel Lage ungenau				Schleswig-Holstein Netz AG Altentreptower Str. 6 25704 Meldorf	
25N-26N LTG 6.2	25N.9	Fm-Kabel					Deutsche Telekom Technik GmbH Kronshagener Weg 105 24116 Kiel	
25N-26N LTG 6.5 A	25N.10	Wasserleitung					Wasserverband Norderdithmarschen Nordstrander Str. 26 25746 Heide	
25N-26N LTG 6.4	25N.11	MSP-Kabel	20-kV-Kabel Lage ungenau				Schleswig-Holstein Netz AG Altentreptower Str. 6 25704 Meldorf	
25N-26N LTG 6.5 B	25N.12	Wasserleitung					Wasserverband Norderdithmarschen Nordstrander Str. 26 25746 Heide	
26N-Portal LTG 6.5 A	26N.1	Wasserleitung					Wasserverband Norderdithmarschen Nordstrander Str. 26 25746 Heide	UW Wöhrden

Kreuzungsverzeichnis (Deckblatt)

Stand
03.05.2016

Leitungsname 110-kV-Leitung Heide/West - Strübel, (Abschnitt B) 110-kV-Leitung Abzweig Wöhrden (Abschnitt B)	Leitungsabschnitt Freileitung	Leitungsnummer LH-13-180, LH-13-180A/B/C																								
Bemerkungen	<table border="1" style="width: 100%; border-collapse: collapse;"> <tr><td> </td><td> </td><td> </td><td> </td></tr> <tr><td>geändert</td><td style="color: blue;">28.04.2017</td><td style="color: blue;">Huskamp</td><td style="color: blue;">OHS</td></tr> <tr><td>revidiert</td><td> </td><td> </td><td> </td></tr> <tr><td>geprüft</td><td>30.10.2014</td><td>Schindler</td><td>GA-HLB</td></tr> <tr><td>aufgestellt</td><td>29.10.2014</td><td>Wiesenthal</td><td>GA-HLB</td></tr> <tr><td> </td><td style="text-align: center;">Datum</td><td style="text-align: center;">Name</td><td style="text-align: center;">Firma</td></tr> </table>					geändert	28.04.2017	Huskamp	OHS	revidiert				geprüft	30.10.2014	Schindler	GA-HLB	aufgestellt	29.10.2014	Wiesenthal	GA-HLB		Datum	Name	Firma	Aufgestellt Quickborn, den 22.01.2016 Schleswig-Holstein Netz AG <div style="text-align: right; font-family: cursive;"> <i>i.V. Kella</i> <i>i.A. Kupke</i> </div>
geändert	28.04.2017	Huskamp	OHS																							
revidiert																										
geprüft	30.10.2014	Schindler	GA-HLB																							
aufgestellt	29.10.2014	Wiesenthal	GA-HLB																							
	Datum	Name	Firma																							
GA Hochspannung Leitungsbau GmbH		Schleswig-Holstein Netz																								

BIS LUM Merkmal- Nr.	Registrier- Nr.	Kreuzung		Kreuzungsstelle			Besitzer oder zuständige Behörde	Bemerkungen
		mit	nähere Bezeichnung	in km	zwisch. Masten Nr.	der gekr. Ltg. Nr.		
26N-Portal LTG 6.4 A	26N.2	MSP-Kabel	20-kV-Kabel Lage ungenau				Schleswig-Holstein Netz AG Altentreptower Str. 6 25704 Meldorf	UW Wöhrden
26N-Portal LTG 6.4 B	26N.3	MSP-Kabel	20-kV-Kabel Lage ungenau				Schleswig-Holstein Netz AG Altentreptower Str. 6 25704 Meldorf	UW Wöhrden
26N-Portal LTG 6.4 C	26N.4	MSP-Kabel	20-kV-Kabel Lage ungenau				Schleswig-Holstein Netz AG Altentreptower Str. 6 25704 Meldorf	UW Wöhrden

Kreuzungsverzeichnis (Deckblatt)

 Stand
 03.05.2016

Leitungsname 110-kV-Leitung Heide/West - Strübel, (Abschnitt C1)	Leitungsabschnitt Freileitung	Leitungsnummer LH-13-180																								
Bemerkungen	<table border="1" style="width: 100%; border-collapse: collapse;"> <tr><td> </td><td> </td><td> </td><td> </td></tr> <tr><td>geändert</td><td>28.04.2017</td><td>Huskamp</td><td>OHS</td></tr> <tr><td>revidiert</td><td> </td><td> </td><td> </td></tr> <tr><td>geprüft</td><td>30.10.2014</td><td>Schindler</td><td>GA-HLB</td></tr> <tr><td>aufgestellt</td><td>29.10.2014</td><td>Wiesenthal</td><td>GA-HLB</td></tr> <tr><td> </td><td>Datum</td><td>Name</td><td>Firma</td></tr> </table>					geändert	28.04.2017	Huskamp	OHS	revidiert				geprüft	30.10.2014	Schindler	GA-HLB	aufgestellt	29.10.2014	Wiesenthal	GA-HLB		Datum	Name	Firma	Aufgestellt Quickborn, den 22.01.2016 Schleswig-Holstein Netz AG <div style="text-align: right;"> </div>
geändert	28.04.2017	Huskamp	OHS																							
revidiert																										
geprüft	30.10.2014	Schindler	GA-HLB																							
aufgestellt	29.10.2014	Wiesenthal	GA-HLB																							
	Datum	Name	Firma																							
GA Hochspannung Leitungsbau GmbH		Schleswig-Holstein Netz																								

BIS LUM Merkmal- Nr.	Registrier- Nr.	Kreuzung		Kreuzungsstelle			Besitzer oder zuständige Behörde	Bemerkungen
		mit	nähere Bezeichnung	in km	zwischen Masten der gekr. Ltg. Nr.	Nr.		
26N-27N LTG 6.1 A	26N.5	MSP-Kabel	Kabeltrasse, 7 Kabel				Schleswig-Holstein Netz AG Altentrepptower Str. 6 25704 Meldorf	
26N-27N LTG 6.2 A	26N.6	Fm-Kabel	Kabeltrasse, 4 Kabel				Schleswig-Holstein Netz AG Altentrepptower Str. 6 25704 Meldorf	
26N-27N VER 2.4	26N.7	Kreisstraße	K 29, Abs. 010, NK: 1820/016-1820/007	3,7925			Landesbetrieb Straßenbau und Verkehr Schleswig-Holstein, NI. Itzehoe Postfach 2031 25510 Itzehoe	
26N-27N LTG 6.2 B	26N.8	Fm-Kabel					Deutsche Telekom Technik GmbH Kronshagener Weg 105 24116 Kiel	
26N-27N LTG 6.1 B	26N.9	NSP-Kabel	Lage ungenau				Schleswig-Holstein Netz AG Altentrepptower Str. 6 25704 Meldorf	
26N-27N LTG 6.1 C	26N.10	MSP-Kabel	20-kV-Kabel Lage ungenau				Schleswig-Holstein Netz AG Altentrepptower Str. 6 25704 Meldorf	
27N-28N LTG 6.1 A	27N.1	MSP-Kabel	20-kV-Kabel Lage ungenau				Schleswig-Holstein Netz AG Altentrepptower Str. 6 25704 Meldorf	
27N-28N LTG 6.1 B	27N.2	gepl. Kabel	3 Kabel				Schleswig-Holstein Netz AG Altentrepptower Str. 6 25704 Meldorf	

Kreuzungsverzeichnis (Deckblatt)

 Stand
 03.05.2016

Leitungsname 110-kV-Leitung Heide/West - Strübbel, (Abschnitt C1)	Leitungsabschnitt Freileitung	Leitungsnummer LH-13-180																								
Bemerkungen	<table border="1" style="width: 100%; border-collapse: collapse;"> <tr><td> </td><td> </td><td> </td><td> </td></tr> <tr><td>geändert</td><td>28.04.2017</td><td>Huskamp</td><td>OHS</td></tr> <tr><td>revidiert</td><td> </td><td> </td><td> </td></tr> <tr><td>geprüft</td><td>30.10.2014</td><td>Schindler</td><td>GA-HLB</td></tr> <tr><td>aufgestellt</td><td>29.10.2014</td><td>Wiesenthal</td><td>GA-HLB</td></tr> <tr><td> </td><td>Datum</td><td>Name</td><td>Firma</td></tr> </table>					geändert	28.04.2017	Huskamp	OHS	revidiert				geprüft	30.10.2014	Schindler	GA-HLB	aufgestellt	29.10.2014	Wiesenthal	GA-HLB		Datum	Name	Firma	Aufgestellt Quickborn, den 22.01.2016 Schleswig-Holstein Netz AG <div style="text-align: right;"> </div>
geändert	28.04.2017	Huskamp	OHS																							
revidiert																										
geprüft	30.10.2014	Schindler	GA-HLB																							
aufgestellt	29.10.2014	Wiesenthal	GA-HLB																							
	Datum	Name	Firma																							
GA Hochspannung Leitungsbau GmbH		Schleswig-Holstein Netz																								

BIS LUM Merkmal- Nr.	Registrier- Nr.	Kreuzung		Kreuzungsstelle			Besitzer oder zuständige Behörde	Bemerkungen
		mit	nähere Bezeichnung	in km	zwischen Masten der gekr. Ltg. Nr. Nr.			
27N-28N LTG 6.2 A	27N.3	Fm-Kabel	3 Kabel				Schleswig-Holstein Netz AG Altentrepptower Str. 6 25704 Meldorf	
27N-28N LTG 6.4	27N.4	Gas-HD-Ltg.					Schleswig-Holstein Netz AG Altentrepptower Str. 6 25704 Meldorf	
27N-28N LTG 6.2 B	27N.5	Fm-Kabel	lagegleich wie Gas-HD-Ltg.				Schleswig-Holstein Netz AG Altentrepptower Str. 6 25704 Meldorf	
28N-29N GEL 3.3	28N.1	Bäche und Seen	Vorfluter 0218				Deich- und Hauptsielverband Dithmarschen (Sielverband Süderwörden) Meldorfer Str. 17 25770 Hemmingstedt	
28N-29N LTG 6.1 A	28N.2	MSP-Kabel	Lage ungenau				Schleswig-Holstein Netz AG Altentrepptower Str. 6 25704 Meldorf	
28N-29N LTG 6.1 B	28N.3	MSP-Kabel	Lage ungenau				Schleswig-Holstein Netz AG Altentrepptower Str. 6 25704 Meldorf	
28N-29N VER 2.6	28N.4	Weg	Querweg				Eigentümer Nr. 73	
29N-30N GEL 3.3	29N.1	Bäche und Seen	Vorfluter 0216				Deich- und Hauptsielverband Dithmarschen (Sielverband Süderwörden) Meldorfer Str. 17 25770 Hemmingstedt	

Kreuzungsverzeichnis (Deckblatt)

 Stand
 03.05.2016

Leitungsname 110-kV-Leitung Heide/West - Strübbel, (Abschnitt C1)	Leitungsabschnitt Freileitung	Leitungsnummer LH-13-180																								
Bemerkungen	<table border="1" style="width: 100%; border-collapse: collapse;"> <tr><td> </td><td> </td><td> </td><td> </td></tr> <tr><td>geändert</td><td>28.04.2017</td><td>Huskamp</td><td>OHS</td></tr> <tr><td>revidiert</td><td> </td><td> </td><td> </td></tr> <tr><td>geprüft</td><td>30.10.2014</td><td>Schindler</td><td>GA-HLB</td></tr> <tr><td>aufgestellt</td><td>29.10.2014</td><td>Wiesenthal</td><td>GA-HLB</td></tr> <tr><td> </td><td>Datum</td><td>Name</td><td>Firma</td></tr> </table>					geändert	28.04.2017	Huskamp	OHS	revidiert				geprüft	30.10.2014	Schindler	GA-HLB	aufgestellt	29.10.2014	Wiesenthal	GA-HLB		Datum	Name	Firma	Aufgestellt Quickborn, den 22.01.2016 Schleswig-Holstein Netz AG <div style="text-align: right;"> </div>
geändert	28.04.2017	Huskamp	OHS																							
revidiert																										
geprüft	30.10.2014	Schindler	GA-HLB																							
aufgestellt	29.10.2014	Wiesenthal	GA-HLB																							
	Datum	Name	Firma																							
GA Hochspannung Leitungsbau GmbH		Schleswig-Holstein Netz																								

BIS LUM Merkmal- Nr.	Registrier- Nr.	Kreuzung		Kreuzungsstelle			Besitzer oder zuständige Behörde	Bemerkungen
		mit	nähere Bezeichnung	in km	zwischen Masten der gekr. Ltg. Nr. Nr.			
30N-31N GEL 3.3	30N.1	Bäche und Seen	Vorfluter 0110				Deich- und Hauptsielverband Dithmarschen (Sielverband Norderwörden) Meldorfer Str. 17 25770 Hemmingstedt	
30N-31N LTG 6.1 A	30N.2	NSP-Kabel					Schleswig-Holstein Netz AG Altentreptower Str. 6 25704 Meldorf	
30N-31N VER 2.2	30N.3	Bundesstraße	B 203, Abs. 095, NK 1820/006-1820/007	0,4803			Landesbetrieb Straßenbau und Verkehr Schleswig-Holstein, NI. Itzehoe Postfach 2031 25510 Itzehoe	
30N-31N LTG 6.1 B	30N.4	NSP-Kabel					Schleswig-Holstein Netz AG Altentreptower Str. 6 25704 Meldorf	
31N-32N LTG 6.5	31N.1	Wasserleitung					Wasserverband Norderdithmarschen Nordstrander Str. 26 25746 Heide	
31N-32N Ver 2.4	31N.2	Kreisstraße	K 52, Abs. 010, NK:1719/014-1820/006	3,5787			Landesbetrieb Straßenbau und Verkehr Schleswig-Holstein, NI. Itzehoe Postfach 2031 25510 Itzehoe	
31N-32N LTG 6.2	31N.3	Fm-Kabel					Deutsche Telekom Technik GmbH Kronshagener Weg 105 24116 Kiel	
31N-32N LTG 6.1 A	31N.4	MSP-Kabel					Schleswig-Holstein Netz AG Altentreptower Str. 6 25704 Meldorf	

Kreuzungsverzeichnis (Deckblatt)

 Stand
 03.05.2016

Leitungsname 110-kV-Leitung Heide/West - Strübel, (Abschnitt C1)	Leitungsabschnitt Freileitung	Leitungsnummer LH-13-180																								
Bemerkungen	<table border="1" style="width: 100%; border-collapse: collapse;"> <tr><td> </td><td> </td><td> </td><td> </td></tr> <tr><td>geändert</td><td>28.04.2017</td><td>Huskamp</td><td>OHS</td></tr> <tr><td>revidiert</td><td> </td><td> </td><td> </td></tr> <tr><td>geprüft</td><td>30.10.2014</td><td>Schindler</td><td>GA-HLB</td></tr> <tr><td>aufgestellt</td><td>29.10.2014</td><td>Wiesenthal</td><td>GA-HLB</td></tr> <tr><td> </td><td>Datum</td><td>Name</td><td>Firma</td></tr> </table>					geändert	28.04.2017	Huskamp	OHS	revidiert				geprüft	30.10.2014	Schindler	GA-HLB	aufgestellt	29.10.2014	Wiesenthal	GA-HLB		Datum	Name	Firma	Aufgestellt Quickborn, den 22.01.2016 Schleswig-Holstein Netz AG <div style="text-align: right;"> </div>
geändert	28.04.2017	Huskamp	OHS																							
revidiert																										
geprüft	30.10.2014	Schindler	GA-HLB																							
aufgestellt	29.10.2014	Wiesenthal	GA-HLB																							
	Datum	Name	Firma																							
GA Hochspannung Leitungsbau GmbH		Schleswig-Holstein Netz																								

BIS LUM Merkmal- Nr.	Registrier- Nr.	Kreuzung		Kreuzungsstelle			Besitzer oder zuständige Behörde	Bemerkungen
		mit	nähere Bezeichnung	in km	zwischen Masten der gekr. Ltg. Nr.	Nr.		
31N-32N LTG 6.1 B	31N.5	NSP-Kabel	lagegleich wie MSP-Kabel				Schleswig-Holstein Netz AG Altentreptower Str. 6 25704 Meldorf	
33N-34N GEL 3.3 A	33N.1	Bäche und Seen	Vorfluter 25.01, Süderkanal				Deich- und Hauptsielverband Dithmarschen Meldorfer Str. 17 25770 Hemmingstedt	
33N-34N GEL 3.3 B	33N.2	Bäche und Seen	Vorfluter 0106				Deich- und Hauptsielverband Dithmarschen (Sielverband Norderwörden) Meldorfer Str. 17 25770 Hemmingstedt	
33N-34N VER 2.6	33N.3	Weg	befestigt				Eigentümer Nr. 92	
35N-36N GEL 3.3	35N.1	Bäche und Seen	Vorfluter 25.02, Norderkanal				Deich- und Hauptsielverband Dithmarschen Meldorfer Str. 17 25770 Hemmingstedt	
35N-36N VER 2.5	35N.2	Straße	Poppenhusen				Gemeinde Norderwörden Kirchspielsweg 6 25746 Heide	
35N-36N LTG 6.5	35N.3	Wasserleitung					Wasserverband Norderdithmarschen Nordstrander Str. 26 25746 Heide	
35N-36N LTG 6.2	35N.4	Fm-Kabel					Deutsche Telekom Technik GmbH Kronshagener Weg 105 24116 Kiel	

Kreuzungsverzeichnis (Deckblatt)

 Stand
 03.05.2016

Leitungsname 110-kV-Leitung Heide/West - Strübel, (Abschnitt C1)	Leitungsabschnitt Freileitung	Leitungsnummer LH-13-180																								
Bemerkungen	<table border="1" style="width: 100%; border-collapse: collapse;"> <tr><td> </td><td> </td><td> </td><td> </td></tr> <tr><td>geändert</td><td>28.04.2017</td><td>Huskamp</td><td>OHS</td></tr> <tr><td>revidiert</td><td> </td><td> </td><td> </td></tr> <tr><td>geprüft</td><td>30.10.2014</td><td>Schindler</td><td>GA-HLB</td></tr> <tr><td>aufgestellt</td><td>29.10.2014</td><td>Wiesenthal</td><td>GA-HLB</td></tr> <tr><td> </td><td>Datum</td><td>Name</td><td>Firma</td></tr> </table>					geändert	28.04.2017	Huskamp	OHS	revidiert				geprüft	30.10.2014	Schindler	GA-HLB	aufgestellt	29.10.2014	Wiesenthal	GA-HLB		Datum	Name	Firma	Aufgestellt Quickborn, den 22.01.2016 Schleswig-Holstein Netz AG <div style="text-align: right;"> </div>
geändert	28.04.2017	Huskamp	OHS																							
revidiert																										
geprüft	30.10.2014	Schindler	GA-HLB																							
aufgestellt	29.10.2014	Wiesenthal	GA-HLB																							
	Datum	Name	Firma																							
GA Hochspannung Leitungsbau GmbH		Schleswig-Holstein Netz																								

BIS LUM Merkmal- Nr.	Registrier- Nr.	Kreuzung		Kreuzungsstelle			Besitzer oder zuständige Behörde	Bemerkungen
		mit	nähere Bezeichnung	in km	zwischen Masten der gekr. Ltg. Nr. Nr.			
35N-36N LTG 6.1	35N.5	NSP-Kabel	Lage ungenau				Schleswig-Holstein Netz AG Altentreptower Str. 6 25704 Meldorf	
36N-37N GEL 3.3	36N.1	Bäche und Seen	Vorfluter 0204				Deich- und Hauptsielverband Dithmarschen (Sielverband Norderwörden) Meldorfer Str. 17 25770 Hemmingstedt	
36N-37N LTG 6.2	36N.2	Fm-Kabel					Deutsche Telekom Technik GmbH Kronshagener Weg 105 24116 Kiel	
36N-37N VER 2.5	36N.3	Straße	Poppenhusen				Gemeinde Nörderwörden Kirchspielsweg 6 25746 Heide	
36N-37N LTG 6.5	36N.4	Wasserleitung					Wasserverband Norderdithmarschen Nordstrander Str. 26 25746 Heide	
36N-37N LTG 6.1	36N.5	MSP-Kabel	Lage ungenau				Schleswig-Holstein Netz AG Altentreptower Str. 6 25704 Meldorf	
37N-38N VER 2.6	37N.1	Weg	unbefestigt				Gemeinde Nörderwörden Kirchspielsweg 6 25746 Heide	
37N-38N LTG 6.5 A	37N.2	Wasserleitung					Wasserverband Norderdithmarschen Nordstrander Str. 26 25746 Heide	

Kreuzungsverzeichnis (Deckblatt)

 Stand
 03.05.2016

Leitungsname 110-kV-Leitung Heide/West - Strübbel, (Abschnitt C1)	Leitungsabschnitt Freileitung	Leitungsnummer LH-13-180																								
Bemerkungen	<table border="1" style="width: 100%; border-collapse: collapse;"> <tr><td> </td><td> </td><td> </td><td> </td></tr> <tr><td>geändert</td><td>28.04.2017</td><td>Huskamp</td><td>OHS</td></tr> <tr><td>revidiert</td><td> </td><td> </td><td> </td></tr> <tr><td>geprüft</td><td>30.10.2014</td><td>Schindler</td><td>GA-HLB</td></tr> <tr><td>aufgestellt</td><td>29.10.2014</td><td>Wiesenthal</td><td>GA-HLB</td></tr> <tr><td> </td><td>Datum</td><td>Name</td><td>Firma</td></tr> </table>					geändert	28.04.2017	Huskamp	OHS	revidiert				geprüft	30.10.2014	Schindler	GA-HLB	aufgestellt	29.10.2014	Wiesenthal	GA-HLB		Datum	Name	Firma	Aufgestellt Quickborn, den 22.01.2016 Schleswig-Holstein Netz AG <div style="text-align: right;"> </div>
geändert	28.04.2017	Huskamp	OHS																							
revidiert																										
geprüft	30.10.2014	Schindler	GA-HLB																							
aufgestellt	29.10.2014	Wiesenthal	GA-HLB																							
	Datum	Name	Firma																							
GA Hochspannung Leitungsbau GmbH		Schleswig-Holstein Netz																								

BIS LUM Merkmal- Nr.	Registrier- Nr.	Kreuzung		Kreuzungsstelle			Besitzer oder zuständige Behörde	Bemerkungen
		mit	nähere Bezeichnung	in km	zwischen Masten der gekr. Ltg. Nr. Nr.			
37N-38N LTG 6.2	37N.3	Fm-Kabel					Deutsche Telekom Technik GmbH Kronshagener Weg 105 24116 Kiel	
37N-38N VER 2.5 B	37N.4	Straße	Kiebitzweg				Gemeinde Oesterwurth Kaiser-Wilhelm-Platz 25761 Büsum	
37N-38N LTG 6.5 B	37N.5	Wasserleitung					Wasserverband Norderdithmarschen Nordstrander Str. 26 25746 Heide	
37N-38N LTG 6.1 A	37N.6	MSP-Kabel	Lage ungenau				Schleswig-Holstein Netz AG Altentreptower Str. 6 25704 Meldorf	
37N-38N LTG 6.2	37N.7	Fm-Kabel	lagegleich wie MSP-Kabel				Schleswig-Holstein Netz AG Altentreptower Str. 6 25704 Meldorf	
37N-38N LTG 6.1 B	37N.8	NSP-Kabel					Schleswig-Holstein Netz AG Altentreptower Str. 6 25704 Meldorf	
38N-39N LTG 6.1 A	38N.1	MSP-Kabel	Lage ungenau				Schleswig-Holstein Netz AG Altentreptower Str. 6 25704 Meldorf	
38N-39N LTG 6.2 A	38N.2	Fm-Kabel	lagegleich wie MSP-Kabel				Schleswig-Holstein Netz AG Altentreptower Str. 6 25704 Meldorf	

Kreuzungsverzeichnis (Deckblatt)

 Stand
 03.05.2016

Leitungsname 110-kV-Leitung Heide/West - Strübbel, (Abschnitt C1)	Leitungsabschnitt Freileitung	Leitungsnummer LH-13-180																								
Bemerkungen	<table border="1" style="width: 100%; border-collapse: collapse;"> <tr><td> </td><td> </td><td> </td><td> </td></tr> <tr><td>geändert</td><td>28.04.2017</td><td>Huskamp</td><td>OHS</td></tr> <tr><td>revidiert</td><td> </td><td> </td><td> </td></tr> <tr><td>geprüft</td><td>30.10.2014</td><td>Schindler</td><td>GA-HLB</td></tr> <tr><td>aufgestellt</td><td>29.10.2014</td><td>Wiesenthal</td><td>GA-HLB</td></tr> <tr><td> </td><td>Datum</td><td>Name</td><td>Firma</td></tr> </table>					geändert	28.04.2017	Huskamp	OHS	revidiert				geprüft	30.10.2014	Schindler	GA-HLB	aufgestellt	29.10.2014	Wiesenthal	GA-HLB		Datum	Name	Firma	Aufgestellt Quickborn, den 22.01.2016 Schleswig-Holstein Netz AG <div style="text-align: right;"> </div>
geändert	28.04.2017	Huskamp	OHS																							
revidiert																										
geprüft	30.10.2014	Schindler	GA-HLB																							
aufgestellt	29.10.2014	Wiesenthal	GA-HLB																							
	Datum	Name	Firma																							
GA Hochspannung Leitungsbau GmbH		Schleswig-Holstein Netz																								

BIS LUM Merkmal- Nr.	Registrier- Nr.	Kreuzung		Kreuzungsstelle			Besitzer oder zuständige Behörde	Bemerkungen
		mit	nähere Bezeichnung	in km	zwischen Masten der gekr. Ltg. Nr.	Nr.		
38N-39N VER 2.5	38N.3	Straße	Alte Dorfstraße				Gemeinde Oesterwuth Kaiser-Wilhelm-Platz 25761 Büsum	
38N-39N LTG 6.1 B	38N.4	MSP-Kabel	Lage ungenau				Schleswig-Holstein Netz AG Altentrepower Str. 6 25704 Meldorf	
38N-39N LTG 6.2 B	38N.5	Fm-Kabel	lagegleich wie MSP-Kabel				Schleswig-Holstein Netz AG Altentrepower Str. 6 25704 Meldorf	
39N-40N GEL 3.3	39N.1	Bäche und Seen	Vorfluter 0202				Deich- und Hauptsielverband Dithmarschen (Sielverband Poppenwuth) Meldorfer Str. 17 25770 Hemmingstedt	
40N-41N GEL 3.3	40N.1	Bäche und Seen	Vorfluter 0201				Deich- und Hauptsielverband Dithmarschen (Sielverband Poppenwuth) Meldorfer Str. 17 25770 Hemmingstedt	
40N-41N VER 2.6	40N.2	Weg	Wehrener Weg, befestigt				Gemeinde Oesterwuth Kaiser-Wilhelm-Platz 25761 Büsum	
41N-42N GEL 3.3	41N.1	Bäche und Seen	Vorfluter 30.01, Kanal				Deich- und Hauptsielverband Dithmarschen Meldorfer Str. 17 25770 Hemmingstedt	
42N-43N LTG 6.2	42N.1	Fm-Kabel					Schleswig-Holstein Netz AG Altentrepower Str. 6 25704 Meldorf	

Kreuzungsverzeichnis (Deckblatt)

 Stand
 03.05.2016

Leitungsname 110-kV-Leitung Heide/West - Strübbel, (Abschnitt C1)	Leitungsabschnitt Freileitung	Leitungsnummer LH-13-180																								
Bemerkungen	<table border="1" style="width: 100%; border-collapse: collapse;"> <tr><td> </td><td> </td><td> </td><td> </td></tr> <tr><td>geändert</td><td>28.04.2017</td><td>Huskamp</td><td>OHS</td></tr> <tr><td>revidiert</td><td> </td><td> </td><td> </td></tr> <tr><td>geprüft</td><td>30.10.2014</td><td>Schindler</td><td>GA-HLB</td></tr> <tr><td>aufgestellt</td><td>29.10.2014</td><td>Wiesenthal</td><td>GA-HLB</td></tr> <tr><td> </td><td>Datum</td><td>Name</td><td>Firma</td></tr> </table>					geändert	28.04.2017	Huskamp	OHS	revidiert				geprüft	30.10.2014	Schindler	GA-HLB	aufgestellt	29.10.2014	Wiesenthal	GA-HLB		Datum	Name	Firma	Aufgestellt Quickborn, den 22.01.2016 Schleswig-Holstein Netz AG <div style="text-align: right;"> </div>
geändert	28.04.2017	Huskamp	OHS																							
revidiert																										
geprüft	30.10.2014	Schindler	GA-HLB																							
aufgestellt	29.10.2014	Wiesenthal	GA-HLB																							
	Datum	Name	Firma																							
GA Hochspannung Leitungsbau GmbH		Schleswig-Holstein Netz																								

BIS LUM Merkmal- Nr.	Registrier- Nr.	Kreuzung		Kreuzungsstelle			Besitzer oder zuständige Behörde	Bemerkungen
		mit	nähere Bezeichnung	in km	zwischen Masten der gekr. Ltg. Nr. Nr.			
42N-43N LTG 6.4	42N.2	Gas-HD-Ltg.					Schleswig-Holstein Netz AG Altentreptower Str. 6 25704 Meldorf	
43N-44N LTG 6.1	43N.1	NSP-Kabel	Lage ungenau				Schleswig-Holstein Netz AG Altentreptower Str. 6 25704 Meldorf	
43N-44N VER 2.3	43N.2	Landesstraße	L 153, Abs. 010, NK: 1719/012-1819/011	1,5608			Landesbetrieb Straßenbau und Verkehr Schleswig-Holstein, NI. Itzehoe Postfach 2031 25510 Itzehoe	
43N-44N LTG 6.2	43N.3	Fm-Kabel					Deutsche Telekom Technik GmbH Kronshagener Weg 105 24116 Kiel	
43N-44N LTG 6.5	43N.4	Wasserleitung					Wasserverband Norderdithmarschen Nordstrander Str. 26 25746 Heide	
43N-44N GEL 3.3	43N.5	Bäche und Seen	Vorfluter 28.08, Nebenstrom				Deich- und Hauptsielverband Dithmarschen Meldorfer Str. 17 25770 Hemmingstedt	
45N-46N LTG 6.1	45N.1	MSP-Kabel	Lage ungenau				Schleswig-Holstein Netz AG Altentreptower Str. 6 25704 Meldorf	
45N-46N LTG 6.2	45N.2	Fm-Kabel	lagegleich wie MSP-Kabel				Schleswig-Holstein Netz AG Altentreptower Str. 6 25704 Meldorf	

Kreuzungsverzeichnis (Deckblatt)

 Stand
 03.05.2016

Leitungsname 110-kV-Leitung Heide/West - Strübel, (Abschnitt C1)	Leitungsabschnitt Freileitung	Leitungsnummer LH-13-180																								
Bemerkungen	<table border="1" style="width: 100%; border-collapse: collapse;"> <tr><td> </td><td> </td><td> </td><td> </td></tr> <tr><td>geändert</td><td>28.04.2017</td><td>Huskamp</td><td>OHS</td></tr> <tr><td>revidiert</td><td> </td><td> </td><td> </td></tr> <tr><td>geprüft</td><td>30.10.2014</td><td>Schindler</td><td>GA-HLB</td></tr> <tr><td>aufgestellt</td><td>29.10.2014</td><td>Wiesenthal</td><td>GA-HLB</td></tr> <tr><td> </td><td>Datum</td><td>Name</td><td>Firma</td></tr> </table>					geändert	28.04.2017	Huskamp	OHS	revidiert				geprüft	30.10.2014	Schindler	GA-HLB	aufgestellt	29.10.2014	Wiesenthal	GA-HLB		Datum	Name	Firma	Aufgestellt Quickborn, den 22.01.2016 Schleswig-Holstein Netz AG <div style="text-align: right;"> </div>
geändert	28.04.2017	Huskamp	OHS																							
revidiert																										
geprüft	30.10.2014	Schindler	GA-HLB																							
aufgestellt	29.10.2014	Wiesenthal	GA-HLB																							
	Datum	Name	Firma																							
GA Hochspannung Leitungsbau GmbH		Schleswig-Holstein Netz																								

BIS LUM Merkmal- Nr.	Registrier- Nr.	Kreuzung		Kreuzungsstelle			Besitzer oder zuständige Behörde	Bemerkungen
		mit	nähere Bezeichnung	in km	zwischen Masten der gekr. Ltg. Nr. Nr.			
45N-46N VER 2.6	45N.3	Weg	befestigt				Gemeinde Reinsbüttel Kaiser-Wilhelm-Platz 25761 Büsum	
46N-47N GEL 3.3	46N.1	Bäche und Seen	Vorfluter 28.03, Strom				Deich- und Hauptsielverband Dithmarschen Meldorfer Str. 17 25770 Hemmingstedt	
47N-48N VER 2.4	47N.1	Straße	Horstweg				Gemeinde Reinsbüttel Kaiser-Wilhelm-Platz 25761 Büsum	
48N-49N GEL 3.3	48N.1	Bäche und Seen	Vorfluter 0102				Deich- und Hauptsielverband Dithmarschen (Sielverband Süderdeich) Meldorfer Str. 17 25770 Hemmingstedt	
48N-49N VER 2.6	48N.2	Weg	Dwengsweg				Gemeinde Reinsbüttel Kaiser-Wilhelm-Platz 25761 Büsum	
49N-50N, 8.1	48N.3	Richtfunk-strecke					E-Plus Mobilfunk GmbH & Co. KG Gotenstr. 15 20097 Hamburg	
49N-50N, 8.1	48N.3	Richtfunk-strecke					Telefónica Germany GmbH & Co. OHG Überseering 33a 22297 Hamburg	
49N-50N LTG 6.2	49N.1	Fm-Kabel					Schleswig-Holstein Netz AG Altentreptower Str. 6 25704 Meldorf	

Kreuzungsverzeichnis (Deckblatt)



 Stand
 03.05.2016

Leitungsname 110-kV-Leitung Heide/West - Strübbel, (Abschnitt C1)	Leitungsabschnitt Freileitung	Leitungsnummer LH-13-180																								
Bemerkungen	<table border="1" style="width: 100%; border-collapse: collapse;"> <tr><td> </td><td> </td><td> </td><td> </td></tr> <tr><td>geändert</td><td>28.04.2017</td><td>Huskamp</td><td>OHS</td></tr> <tr><td>revidiert</td><td> </td><td> </td><td> </td></tr> <tr><td>geprüft</td><td>30.10.2014</td><td>Schindler</td><td>GA-HLB</td></tr> <tr><td>aufgestellt</td><td>29.10.2014</td><td>Wiesenthal</td><td>GA-HLB</td></tr> <tr><td> </td><td>Datum</td><td>Name</td><td>Firma</td></tr> </table>					geändert	28.04.2017	Huskamp	OHS	revidiert				geprüft	30.10.2014	Schindler	GA-HLB	aufgestellt	29.10.2014	Wiesenthal	GA-HLB		Datum	Name	Firma	Aufgestellt Quickborn, den 22.01.2016 Schleswig-Holstein Netz AG <div style="text-align: right;"> </div>
geändert	28.04.2017	Huskamp	OHS																							
revidiert																										
geprüft	30.10.2014	Schindler	GA-HLB																							
aufgestellt	29.10.2014	Wiesenthal	GA-HLB																							
	Datum	Name	Firma																							
GA Hochspannung Leitungsbau GmbH		Schleswig-Holstein Netz																								

BIS LUM Merkmal- Nr.	Registrier- Nr.	Kreuzung		Kreuzungsstelle			Besitzer oder zuständige Behörde	Bemerkungen
		mit	nähere Bezeichnung	in km	zwischen Masten der gekr. Ltg. Nr. Nr.			
49N-50N GEL 3.3	49N.2	Bäche und Seen	Vorfluter 0102				Deich- und Hauptsielverband Dithmarschen (Sielverband Süderdeich) Meldorfer Str. 17 25770 Hemmingstedt	
49N-50N LTG 6.5	49N.3	Wasserleitung					Wasserverband Norderdithmarschen Nordstrander Str. 26 25746 Heide	
49N-50N LTG 6.2	49N.4	Fm-Kabel					Deutsche Telekom Technik GmbH Kronshagener Weg 105 24116 Kiel	
49N-50N LTG 6.4	49N.5	Gas-MD-Ltg.	Lage ungenau				Schleswig-Holstein Netz AG Altentreptower Str. 6 25704 Meldorf	
49N-50N LTG 6.1 A	49N.6	gepl. Kabel	Lage ungenau				Schleswig-Holstein Netz AG Altentreptower Str. 6 25704 Meldorf	
49N-50N LTG 6.1 B	49N.7	MSP-Kabel	Lage ungenau				Schleswig-Holstein Netz AG Altentreptower Str. 6 25704 Meldorf	
49N-50N LTG 6.1 C	49N.8	gepl. Kabel	MSP-Kabel, Lage ungenau				Schleswig-Holstein Netz AG Altentreptower Str. 6 25704 Meldorf	

Kreuzungsverzeichnis (Deckblatt)



 Stand
 03.05.2016

Leitungsname 110-kV-Leitung Heide/West - Strübel, (Abschnitt C2) 110-kV-Leitung Abzweig Reinsbüttel und Abzweig Süderdeich, (Abschnitt C2)	Leitungsabschnitt Freileitung	Leitungsnummer LH-13-180, LH-13-180D, -180E																														
Bemerkungen	<table border="1" style="width: 100%; border-collapse: collapse;"> <tr> <td style="width: 15%;"></td> <td style="width: 15%;"></td> <td style="width: 15%;"></td> <td style="width: 15%;"></td> <td style="width: 40%;"> Aufgestellt Quickborn, den 22.01.2016 Schleswig-Holstein Netz AG </td> </tr> <tr> <td>geändert</td> <td>28.04.2017</td> <td>Huskamp</td> <td>OHS</td> <td></td> </tr> <tr> <td>revidiert</td> <td></td> <td></td> <td></td> <td></td> </tr> <tr> <td>geprüft</td> <td>30.10.2014</td> <td>Schindler</td> <td>GA-HLB</td> <td></td> </tr> <tr> <td>aufgestellt</td> <td>29.10.2014</td> <td>Wiesenthal</td> <td>GA-HLB</td> <td></td> </tr> <tr> <td></td> <td>Datum</td> <td>Name</td> <td>Firma</td> <td></td> </tr> </table>						Aufgestellt Quickborn, den 22.01.2016 Schleswig-Holstein Netz AG	geändert	28.04.2017	Huskamp	OHS		revidiert					geprüft	30.10.2014	Schindler	GA-HLB		aufgestellt	29.10.2014	Wiesenthal	GA-HLB			Datum	Name	Firma	
				Aufgestellt Quickborn, den 22.01.2016 Schleswig-Holstein Netz AG																												
geändert	28.04.2017	Huskamp	OHS																													
revidiert																																
geprüft	30.10.2014	Schindler	GA-HLB																													
aufgestellt	29.10.2014	Wiesenthal	GA-HLB																													
	Datum	Name	Firma																													
 GA Hochspannung Leitungsbau GmbH		 Schleswig-Holstein Netz																														

BIS LUM Merkmal- Nr.	Registrier- Nr.	Kreuzung		Kreuzungsstelle			Besitzer oder zuständige Behörde	Bemerkungen
		mit	nähere Bezeichnung	in km	zwischen Masten der gekr. Ltg. Nr.	Nr.		
50N-Portal LTG 6.1 A	50N.1	MSP-Kabel	2 Kabel				Schleswig-Holstein Netz AG Altentrepptower Str. 6 25704 Meldorf	UW Reinsbüttel
50N-Portal LTG 6.1 B	50N.2	gepl. Privatkabel	2 Kabel					UW Reinsbüttel
50N-Portal LTG 6.1 C	50N.3	gepl. Kabel	Lage ungenau				Schleswig-Holstein Netz AG Altentrepptower Str. 6 25704 Meldorf	UW Reinsbüttel
50N-Portal LTG 6.1 D	50N.4	MSP-Kabel	Lage ungenau				Schleswig-Holstein Netz AG Altentrepptower Str. 6 25704 Meldorf	UW Reinsbüttel
50N-Portal LTG 6.1 E	50N.5	gepl. Kabel	MSP-Kabel, Lage ungenau				Schleswig-Holstein Netz AG Altentrepptower Str. 6 25704 Meldorf	UW Reinsbüttel
50N-Portal LTG 6.1 F	50N.6	MSP-Kabel	Kabeltrasse, 5 MSP-Kabel und 1 gepl. MSP-Kabel				Schleswig-Holstein Netz AG Altentrepptower Str. 6 25704 Meldorf	UW Reinsbüttel
50N-Portal LTG 6.2	50N.7	Fm-Kabel	in Kabeltrasse				Schleswig-Holstein Netz AG Altentrepptower Str. 6 25704 Meldorf	UW Reinsbüttel
50N-Portal LTG 6.1 G	50N.8	gepl. Kabel	MSP-Kabel, Lage ungenau				Schleswig-Holstein Netz AG Altentrepptower Str. 6 25704 Meldorf	UW Reinsbüttel

Kreuzungsverzeichnis (Deckblatt)

 Stand
 03.05.2016

Leitungsname 110-kV-Leitung Heide/West - Strübel, (Abschnitt C2) 110-kV-Leitung Abzweig Reinsbüttel und Abzweig Süderdeich, (Abschnitt C2)	Leitungsabschnitt Freileitung	Leitungsnummer LH-13-180, LH-13-180D, -180E																														
Bemerkungen	<table border="1" style="width: 100%; border-collapse: collapse;"> <tr> <td style="width: 15%;"></td> <td style="width: 15%;"></td> <td style="width: 15%;"></td> <td style="width: 15%;"></td> <td style="width: 40%;"> Aufgestellt Quickborn, den 22.01.2016 Schleswig-Holstein Netz AG </td> </tr> <tr> <td>geändert</td> <td>28.04.2017</td> <td>Huskamp</td> <td>OHS</td> <td></td> </tr> <tr> <td>revidiert</td> <td></td> <td></td> <td></td> <td></td> </tr> <tr> <td>geprüft</td> <td>30.10.2014</td> <td>Schindler</td> <td>GA-HLB</td> <td></td> </tr> <tr> <td>aufgestellt</td> <td>29.10.2014</td> <td>Wiesenthal</td> <td>GA-HLB</td> <td></td> </tr> <tr> <td></td> <td>Datum</td> <td>Name</td> <td>Firma</td> <td></td> </tr> </table>						Aufgestellt Quickborn, den 22.01.2016 Schleswig-Holstein Netz AG	geändert	28.04.2017	Huskamp	OHS		revidiert					geprüft	30.10.2014	Schindler	GA-HLB		aufgestellt	29.10.2014	Wiesenthal	GA-HLB			Datum	Name	Firma	
				Aufgestellt Quickborn, den 22.01.2016 Schleswig-Holstein Netz AG																												
geändert	28.04.2017	Huskamp	OHS																													
revidiert																																
geprüft	30.10.2014	Schindler	GA-HLB																													
aufgestellt	29.10.2014	Wiesenthal	GA-HLB																													
	Datum	Name	Firma																													
 GA Hochspannung Leitungsbau GmbH		 Schleswig-Holstein Netz																														

BIS LUM Merkmal- Nr.	Registrier- Nr.	Kreuzung		Kreuzungsstelle			Besitzer oder zuständige Behörde	Bemerkungen
		mit	nähere Bezeichnung	in km	zwischen Masten der gekr. Ltg. Nr.	Nr.		
50N-Portal LTG 6.5	50N.9	Wasserleitung					Wasserverband Norderdithmarschen Nordstrander Str. 26 25746 Heide	UW Reinsbüttel
50N-51N LTG 6.1	50N.10	gepl. Kabel	MSP-Kabel, Lage ungenau				Schleswig-Holstein Netz AG Altentrepptower Str. 6 25704 Meldorf	
50N-51N LTG 6.2	50N.11	Fm-Kabel					BüMVT, A St. Rendsburg b. WSA Kiel - Holtenau Blenkinsopstr. 7 24768 Rendsburg	
50N-51N VER 1.2	50N.12	Bahnlinie	Strecke 1206, Heide - Büsum	17,3100			DB Netz AG Theodor-Heuss-Allee 7 60486 Frankfurt/Main	
50N-51N GEL 3.3	50N.13	Bäche und Seen	Vorfluter 0702				Deich- und Hauptsielverband Dithmarschen (Sielverband Süderdeich) Meldorfer Str. 17 25770 Hemmingstedt	
50N-51N LTG 5.3	50N.14	Richtfunk- strecke					Landespolizeiamt Schelswig - Holstein, Autorisierte Stelle Digitalfunk BOS, Sachgebiet LPA 241 Mühlenweg 166, 24116 Kiel	

Kreuzungsverzeichnis (Deckblatt)

 Stand
 03.05.2016

Leitungsname 110-kV-Leitung Heide/West - Strübel (Abschnitt D)	Leitungsabschnitt Freileitung	Leitungsnummer LH-13-180																								
Bemerkungen	<table border="1" style="width: 100%; border-collapse: collapse;"> <tr><td> </td><td> </td><td> </td><td> </td></tr> <tr><td>geändert</td><td>28.04.2017</td><td>Huskamp</td><td>OHS</td></tr> <tr><td>revidiert</td><td> </td><td> </td><td> </td></tr> <tr><td>geprüft</td><td>30.10.2014</td><td>Schindler</td><td>GA-HLB</td></tr> <tr><td>aufgestellt</td><td>29.10.2014</td><td>Wiesenthal</td><td>GA-HLB</td></tr> <tr><td> </td><td>Datum</td><td>Name</td><td>Firma</td></tr> </table>					geändert	28.04.2017	Huskamp	OHS	revidiert				geprüft	30.10.2014	Schindler	GA-HLB	aufgestellt	29.10.2014	Wiesenthal	GA-HLB		Datum	Name	Firma	Aufgestellt Quickborn, den 22.01.2016 Schleswig-Holstein Netz AG <div style="text-align: right;"> </div>
geändert	28.04.2017	Huskamp	OHS																							
revidiert																										
geprüft	30.10.2014	Schindler	GA-HLB																							
aufgestellt	29.10.2014	Wiesenthal	GA-HLB																							
	Datum	Name	Firma																							
GA Hochspannung Leitungsbau GmbH		Schleswig-Holstein Netz																								

BIS LUM Merkmal- Nr.	Registrier- Nr.	Kreuzung		Kreuzungsstelle			Besitzer oder zuständige Behörde	Bemerkungen
		mit	nähere Bezeichnung	in km	zwischen Masten der gekr. Ltg. Nr.	Nr.		
52N-53N GEL 3.3	52N.1	Bäche und Seen	Vorfluter 0701				Deich- und Hauptsielverband Dithmarschen (Sielverband Süderdeich) Meldorfer Str. 17 25770 Hemmingstedt	
53N-54N LTG 6.1 A	53N.1	MSP-Kabel	2 Kabel				Schleswig-Holstein Netz AG Altentreptower Str. 6 25704 Meldorf	
53N-54N LTG 6.1 B	53N.2	NSP-Kabel	3 Kabel, lagegleich wie MSP- Kabel				Schleswig-Holstein Netz AG Altentreptower Str. 6 25704 Meldorf	
53N-54N LTG 6.1 C	53N.3	gepl. Kabel	2 Kabel				Schleswig-Holstein Netz AG Altentreptower Str. 6 25704 Meldorf	
53N-54N VER 2.3	53N.4	Landesstraße	L 156, Abs. 020, NK: 1819/009 - 1819/008	1,7974			Landesbetrieb Straßenbau und Verkehr Schleswig-Holstein, NI. Itzehoe Postfach 2031 25510 Itzehoe	
53N-54N LTG 6.5	53N.5	Wasserleitung					Wasserverband Norderdithmarschen Nordstrander Str. 26 25746 Heide	
53N-54N LTG 6.2 A	53N.6	Fm-Kabel					Deutsche Telekom Technik GmbH Kronshagener Weg 105 24116 Kiel	
53N-54N LTG 6.1 D	53N.7	MSP-Kabel	3 Kabel, Lag ungenau				Schleswig-Holstein Netz AG Altentreptower Str. 6 25704 Meldorf	

Kreuzungsverzeichnis (Deckblatt)

 Stand
 03.05.2016

Leitungsname 110-kV-Leitung Heide/West - Strübel (Abschnitt D)	Leitungsabschnitt Freileitung	Leitungsnummer LH-13-180																								
Bemerkungen	<table border="1" style="width: 100%; border-collapse: collapse;"> <tr><td> </td><td> </td><td> </td><td> </td></tr> <tr><td>geändert</td><td style="color: blue;">28.04.2017</td><td style="color: blue;">Huskamp</td><td style="color: blue;">OHS</td></tr> <tr><td>revidiert</td><td> </td><td> </td><td> </td></tr> <tr><td>geprüft</td><td>30.10.2014</td><td>Schindler</td><td>GA-HLB</td></tr> <tr><td>aufgestellt</td><td>29.10.2014</td><td>Wiesenthal</td><td>GA-HLB</td></tr> <tr><td> </td><td style="text-align: center;">Datum</td><td style="text-align: center;">Name</td><td style="text-align: center;">Firma</td></tr> </table>					geändert	28.04.2017	Huskamp	OHS	revidiert				geprüft	30.10.2014	Schindler	GA-HLB	aufgestellt	29.10.2014	Wiesenthal	GA-HLB		Datum	Name	Firma	Aufgestellt Quickborn, den 22.01.2016 Schleswig-Holstein Netz AG <div style="text-align: right;"> </div>
geändert	28.04.2017	Huskamp	OHS																							
revidiert																										
geprüft	30.10.2014	Schindler	GA-HLB																							
aufgestellt	29.10.2014	Wiesenthal	GA-HLB																							
	Datum	Name	Firma																							
GA Hochspannung Leitungsbau GmbH		Schleswig-Holstein Netz																								

BIS LUM Merkmal- Nr.	Registrier- Nr.	Kreuzung		Kreuzungsstelle			Besitzer oder zuständige Behörde	Bemerkungen
		mit	nähere Bezeichnung	in km	zwischen Masten der gekr. Ltg. Nr.	Nr.		
53N-54N LTG 6.1 E	53N.8	NSP-Kabel	lagegleich wie MSP-Kabel				Schleswig-Holstein Netz AG Altentreptower Str. 6 25704 Meldorf	
53N-54N LTG 6.1 F	53N.9	NSP-Kabel	lagegleich wie MSP-Kabel				Schleswig-Holstein Netz AG Altentreptower Str. 6 25704 Meldorf	
53N-54N LTG 6.1 G	53N.10	MSP-Kabel	3 Kabel, Lage ungenau				Schleswig-Holstein Netz AG Altentreptower Str. 6 25704 Meldorf	
53N-54N LTG 6.1 H	53N.11	MSP-Kabel	Lage ungenau				Schleswig-Holstein Netz AG Altentreptower Str. 6 25704 Meldorf	
53N-54N LTG 6.1 I	53N.12	NSP-Kabel	Lage ungenau				Schleswig-Holstein Netz AG Altentreptower Str. 6 25704 Meldorf	
53N-54N VER 2.4	53N.13	Kreisstraße	K 56, Abs. 020, NK: 1819/012-1819/008	6,8886			Landesbetrieb Straßenbau und Verkehr Schleswig-Holstein, NI. Itzehoe Postfach 2031 25510 Itzehoe	
53N-54N LTG 6.5	53N.14	Wasserleitung					Wasserverband Norderdithmarschen Nordstrander Str. 26 25746 Heide	
53N-54N LTG 6.2 B	53N.15	Fm-Kabel					Deutsche Telekom Technik GmbH Kronshagener Weg 105 24116 Kiel	

Kreuzungsverzeichnis (Deckblatt)

 Stand
 03.05.2016

Leitungsname 110-kV-Leitung Heide/West - Strübel (Abschnitt D)	Leitungsabschnitt Freileitung	Leitungsnummer LH-13-180																								
Bemerkungen	<table border="1" style="width: 100%; border-collapse: collapse;"> <tr><td> </td><td> </td><td> </td><td> </td></tr> <tr><td>geändert</td><td style="color: blue;">28.04.2017</td><td style="color: blue;">Huskamp</td><td style="color: blue;">OHS</td></tr> <tr><td>revidiert</td><td> </td><td> </td><td> </td></tr> <tr><td>geprüft</td><td>30.10.2014</td><td>Schindler</td><td>GA-HLB</td></tr> <tr><td>aufgestellt</td><td>29.10.2014</td><td>Wiesenthal</td><td>GA-HLB</td></tr> <tr><td> </td><td style="text-align: center;">Datum</td><td style="text-align: center;">Name</td><td style="text-align: center;">Firma</td></tr> </table>					geändert	28.04.2017	Huskamp	OHS	revidiert				geprüft	30.10.2014	Schindler	GA-HLB	aufgestellt	29.10.2014	Wiesenthal	GA-HLB		Datum	Name	Firma	Aufgestellt Quickborn, den 22.01.2016 Schleswig-Holstein Netz AG <div style="text-align: right;"> </div>
geändert	28.04.2017	Huskamp	OHS																							
revidiert																										
geprüft	30.10.2014	Schindler	GA-HLB																							
aufgestellt	29.10.2014	Wiesenthal	GA-HLB																							
	Datum	Name	Firma																							
GA Hochspannung Leitungsbau GmbH		Schleswig-Holstein Netz																								

BIS LUM Merkmal- Nr.	Registrier- Nr.	Kreuzung		Kreuzungsstelle			Besitzer oder zuständige Behörde	Bemerkungen
		mit	nähere Bezeichnung	in km	zwischen Masten der gekr. Ltg. Nr. Nr.			
54N-55N GEL 3.3	54N.1	Bäche und Seen	Vorfluter 28.03, Strom				Deich- und Hauptsielverband Dithmarschen Meldorfer Str. 17 25770 Hemmingstedt	
55N-56N LTG 6.1 A	55N.1	MSP-Kabel					Schleswig-Holstein Netz AG Altentreptower Str. 6 25704 Meldorf	
55N-56N LTG 6.2	55N.2	Fm-Kabel	4 Kabel, lagegleich wie MSP-Kabel				Schleswig-Holstein Netz AG Altentreptower Str. 6 25704 Meldorf	
55N-56N LTG 6.1 B	55N.3	gepl. Kabel	2 MSP-Kabel				Schleswig-Holstein Netz AG Altentreptower Str. 6 25704 Meldorf	
56N-57N LTG 6.1 A	56N.1	gepl. Kabel	2 MSP-Kabel				Schleswig-Holstein Netz AG Altentreptower Str. 6 25704 Meldorf	
56N-57N LTG 6.1 A	56N.2	MSP-Kabel					Schleswig-Holstein Netz AG Altentreptower Str. 6 25704 Meldorf	
56N-57N LTG 6.2 A	56N.3	Fm-Kabel	4 Kabel, lagegleich wie MSP-Kabel				Schleswig-Holstein Netz AG Altentreptower Str. 6 25704 Meldorf	
56N-57N VER 2.5 A	56N.4	Straße	Hellschener Chaussee				Gemeinde Süderdeich Kaiser-Wilhelm-Platz 25761 Büsum	

Kreuzungsverzeichnis (Deckblatt)

 Stand
 03.05.2016

Leitungsname 110-kV-Leitung Heide/West - Strübel (Abschnitt D)	Leitungsabschnitt Freileitung	Leitungsnummer LH-13-180																								
Bemerkungen	<table border="1" style="width: 100%; border-collapse: collapse;"> <tr><td> </td><td> </td><td> </td><td> </td></tr> <tr><td>geändert</td><td style="color: blue;">28.04.2017</td><td style="color: blue;">Huskamp</td><td style="color: blue;">OHS</td></tr> <tr><td>revidiert</td><td> </td><td> </td><td> </td></tr> <tr><td>geprüft</td><td>30.10.2014</td><td>Schindler</td><td>GA-HLB</td></tr> <tr><td>aufgestellt</td><td>29.10.2014</td><td>Wiesenthal</td><td>GA-HLB</td></tr> <tr><td> </td><td style="text-align: center;">Datum</td><td style="text-align: center;">Name</td><td style="text-align: center;">Firma</td></tr> </table>					geändert	28.04.2017	Huskamp	OHS	revidiert				geprüft	30.10.2014	Schindler	GA-HLB	aufgestellt	29.10.2014	Wiesenthal	GA-HLB		Datum	Name	Firma	Aufgestellt Quickborn, den 22.01.2016 Schleswig-Holstein Netz AG <div style="display: flex; justify-content: space-around;"> <div style="text-align: center;">  <p>GA Hochspannung Leitungsbau GmbH</p> </div> <div style="text-align: center;">  <p>Schleswig-Holstein Netz</p> </div> </div>
geändert	28.04.2017	Huskamp	OHS																							
revidiert																										
geprüft	30.10.2014	Schindler	GA-HLB																							
aufgestellt	29.10.2014	Wiesenthal	GA-HLB																							
	Datum	Name	Firma																							

BIS LUM Merkmal- Nr.	Registrier- Nr.	Kreuzung		Kreuzungsstelle			Besitzer oder zuständige Behörde	Bemerkungen
		mit	nähere Bezeichnung	in km	zwischen Masten der gekr. Ltg. Nr.	Nr.		
56N-57N LTG 6.2 B	56N.5	Fm-Kabel					Deutsche Telekom Technik GmbH Kronshagener Weg 105 24116 Kiel	
56N-57N LTG 6.1 B	56N.6	MSP-Kabel	Lage ungenau				Schleswig-Holstein Netz AG Altentreptower Str. 6 25704 Meldorf	
56N-57N GEL 3.3	56N.7	Bäche und Seen	Vorfluter 0303				Deich- und Hauptsielverband Dithmarschen (Sielverband Süderdeich) Meldorfer Str. 17 25770 Hemmingstedt	
56N-57N LTG 6.1 C	56N.8	MSP-Kabel	Lage ungenau				Schleswig-Holstein Netz AG Altentreptower Str. 6 25704 Meldorf	
56N-57N VER 2.5 B	56N.9	Straße	Dornkrugsweg				Gemeinde Süderdeich Kaiser-Wilhelm-Platz 25761 Büsum	
56N-57N LTG 5.1	56N.10	Fm-Kabel					Deutsche Telekom Technik GmbH Kronshagener Weg 105 24116 Kiel	
56N-57N LTG 6.5	56N.11	Wasserleitung					Wasserverband Norderdithmarschen Nordstrander Str. 26 25746 Heide	
57N-58N LTG 6.1 A	57N.1	MSP-Kabel					Schleswig-Holstein Netz AG Altentreptower Str. 6 25704 Meldorf	

Kreuzungsverzeichnis (Deckblatt)

 Stand
 03.05.2016

Leitungsname 110-kV-Leitung Heide/West - Strübel (Abschnitt D)	Leitungsabschnitt Freileitung	Leitungsnummer LH-13-180																								
Bemerkungen	<table border="1" style="width: 100%; border-collapse: collapse;"> <tr><td> </td><td> </td><td> </td><td> </td></tr> <tr><td>geändert</td><td>28.04.2017</td><td>Huskamp</td><td>OHS</td></tr> <tr><td>revidiert</td><td> </td><td> </td><td> </td></tr> <tr><td>geprüft</td><td>30.10.2014</td><td>Schindler</td><td>GA-HLB</td></tr> <tr><td>aufgestellt</td><td>29.10.2014</td><td>Wiesenthal</td><td>GA-HLB</td></tr> <tr><td> </td><td>Datum</td><td>Name</td><td>Firma</td></tr> </table>					geändert	28.04.2017	Huskamp	OHS	revidiert				geprüft	30.10.2014	Schindler	GA-HLB	aufgestellt	29.10.2014	Wiesenthal	GA-HLB		Datum	Name	Firma	Aufgestellt Quickborn, den 22.01.2016 Schleswig-Holstein Netz AG <div style="text-align: right;"> </div>
geändert	28.04.2017	Huskamp	OHS																							
revidiert																										
geprüft	30.10.2014	Schindler	GA-HLB																							
aufgestellt	29.10.2014	Wiesenthal	GA-HLB																							
	Datum	Name	Firma																							
GA Hochspannung Leitungsbau GmbH		Schleswig-Holstein Netz																								

BIS LUM Merkmal- Nr.	Registrier- Nr.	Kreuzung		Kreuzungsstelle			Besitzer oder zuständige Behörde	Bemerkungen
		mit	nähere Bezeichnung	in km	zwischen Masten der gekr. Ltg. Nr.	Nr.		
57N-58N LTG 6.1 B	57N.2	NSP-Kabel					Schleswig-Holstein Netz AG Altentreptower Str. 6 25704 Meldorf	
59N-60N LTG 6.2	59N.1	Fm-Kabel					Deutsche Telekom Technik GmbH Kronshagener Weg 105 24116 Kiel	
59N-60N LTG 2.4	59N.2	Kreisstraße	K 62, Abs. 010, NK:1719/018-1719/019	2,7986			Landesbetrieb Straßenbau und Verkehr Schleswig-Holstein, NI. Itzehoe Postfach 2031 25510 Itzehoe	
59N-60N LTG 6.5	59N.3	Wasserleitung					Wasserverband Norderdithmarschen Nordstrander Str. 26 25746 Heide	
59N-60N GEL 3.3	59N.4	Bäche und Seen	Vorfluter 47.03				Deich- und Hauptsielverband Dithmarschen Meldorfer Str. 17 25770 Hemmingstedt	
60N-61N LTG 6.1	60N.1	MSP-Kabel	Lage ungenau				Schleswig-Holstein Netz AG Altentreptower Str. 6 25704 Meldorf	
60N-61N VER 2.5	60N.2	Straße	Deichstraße				Gemeinde Norddeich Kaiser-Wilhelm-Platz 25761 Büsum	
60N-61N LTG 6.5	60N.3	Wasserleitung					Wasserverband Norderdithmarschen Nordstrander Str. 26 25746 Heide	

Kreuzungsverzeichnis (Deckblatt)

 Stand
 03.05.2016

Leitungsname 110-kV-Leitung Heide/West - Strübel (Abschnitt D)	Leitungsabschnitt Freileitung	Leitungsnummer LH-13-180																									
Bemerkungen	<table border="1" style="width: 100%; border-collapse: collapse;"> <tr> <td style="width: 15%;"></td> <td style="width: 15%;"></td> <td style="width: 15%;"></td> <td style="width: 15%;"></td> <td style="width: 40%;"></td> </tr> <tr> <td>geändert</td> <td style="color: blue;">28.04.2017</td> <td style="color: blue;">Huskamp</td> <td style="color: blue;">OHS</td> <td rowspan="5" style="vertical-align: top; padding: 5px;"> Aufgestellt Quickborn, den 22.01.2016 Schleswig-Holstein Netz AG <div style="display: flex; justify-content: space-around;"> <div style="text-align: center;"><i>i.V. Keller</i></div> <div style="text-align: center;"><i>i.A. Kupke</i></div> </div> </td> </tr> <tr> <td>revidiert</td> <td></td> <td></td> <td></td> </tr> <tr> <td>geprüft</td> <td>30.10.2014</td> <td>Schindler</td> <td>GA-HLB</td> </tr> <tr> <td>aufgestellt</td> <td>29.10.2014</td> <td>Wiesenthal</td> <td>GA-HLB</td> </tr> <tr> <td></td> <td style="text-align: center;">Datum</td> <td style="text-align: center;">Name</td> <td style="text-align: center;">Firma</td> </tr> </table>						geändert	28.04.2017	Huskamp	OHS	Aufgestellt Quickborn, den 22.01.2016 Schleswig-Holstein Netz AG <div style="display: flex; justify-content: space-around;"> <div style="text-align: center;"><i>i.V. Keller</i></div> <div style="text-align: center;"><i>i.A. Kupke</i></div> </div>	revidiert				geprüft	30.10.2014	Schindler	GA-HLB	aufgestellt	29.10.2014	Wiesenthal	GA-HLB		Datum	Name	Firma
geändert	28.04.2017	Huskamp	OHS	Aufgestellt Quickborn, den 22.01.2016 Schleswig-Holstein Netz AG <div style="display: flex; justify-content: space-around;"> <div style="text-align: center;"><i>i.V. Keller</i></div> <div style="text-align: center;"><i>i.A. Kupke</i></div> </div>																							
revidiert																											
geprüft	30.10.2014	Schindler	GA-HLB																								
aufgestellt	29.10.2014	Wiesenthal	GA-HLB																								
	Datum	Name	Firma																								
GA Hochspannung Leitungsbau GmbH		Schleswig-Holstein Netz																									

BIS LUM Merkmal- Nr.	Registrier- Nr.	Kreuzung		Kreuzungsstelle			Besitzer oder zuständige Behörde	Bemerkungen
		mit	nähere Bezeichnung	in km	zwischen Masten der gekr. Ltg. Nr. Nr.			
60N-61N LTG 6.2	60N.4	Fm-Kabel					Deutsche Telekom Technik GmbH Kronshagener Weg 105 24116 Kiel	
61N-62N VER 2.6	61N.1	Weg	Weg nach Hillgroven				Gemeinde Norddeich Kaiser-Wilhelm-Platz 25761 Büsum	
61N-62N GEL 3.3 A	61N.2	Bäche und Seen	Vorfluter 0808				Deich- und Hauptsielverband Dithmarschen (Sielverband Schülpersiel) Meldorfer Str. 17 25770 Hemmingstedt	
61N-62N GEL 3.3 B	61N.3	Bäche und Seen	Vorfluter 0808				Deich- und Hauptsielverband Dithmarschen (Sielverband Schülpersiel) Meldorfer Str. 17 25770 Hemmingstedt	
61N-62N GEL 3.3 C	61N.4	Bäche und Seen	Vorfluter 0808				Deich- und Hauptsielverband Dithmarschen (Sielverband Schülpersiel) Meldorfer Str. 17 25770 Hemmingstedt	
62N-63N VER 2.6	62N.1	Weg	Neufeldweg				Gemeinde Norddeich Kaiser-Wilhelm-Platz 25761 Büsum	
63N-64N GEL 3.3	63N.1	Bäche und Seen	Vorfluter 35.08				Deich- und Hauptsielverband Dithmarschen Meldorfer Str. 17 25770 Hemmingstedt	
63N-64N LTG 5.1	63N.2	Fm-Leitung					Deutsche Telekom Technik GmbH Kronshagener Weg 105 24116 Kiel	

Kreuzungsverzeichnis (Deckblatt)

 Stand
03.05.2016

Leitungsname 110-kV-Leitung Heide/West - Strübel (Abschnitt D)	Leitungsabschnitt Freileitung	Leitungsnummer LH-13-180																								
Bemerkungen	<table border="1" style="width: 100%; border-collapse: collapse;"> <tr><td> </td><td> </td><td> </td><td> </td></tr> <tr><td>geändert</td><td style="color: blue;">28.04.2017</td><td style="color: blue;">Huskamp</td><td style="color: blue;">OHS</td></tr> <tr><td>revidiert</td><td> </td><td> </td><td> </td></tr> <tr><td>geprüft</td><td>30.10.2014</td><td>Schindler</td><td>GA-HLB</td></tr> <tr><td>aufgestellt</td><td>29.10.2014</td><td>Wiesenthal</td><td>GA-HLB</td></tr> <tr><td> </td><td style="text-align: center;">Datum</td><td style="text-align: center;">Name</td><td style="text-align: center;">Firma</td></tr> </table>					geändert	28.04.2017	Huskamp	OHS	revidiert				geprüft	30.10.2014	Schindler	GA-HLB	aufgestellt	29.10.2014	Wiesenthal	GA-HLB		Datum	Name	Firma	Aufgestellt Quickborn, den 22.01.2016 Schleswig-Holstein Netz AG <div style="text-align: right;"> </div>
geändert	28.04.2017	Huskamp	OHS																							
revidiert																										
geprüft	30.10.2014	Schindler	GA-HLB																							
aufgestellt	29.10.2014	Wiesenthal	GA-HLB																							
	Datum	Name	Firma																							
GA Hochspannung Leitungsbau GmbH		Schleswig-Holstein Netz																								

BIS LUM Merkmal- Nr.	Registrier- Nr.	Kreuzung		Kreuzungsstelle			Besitzer oder zuständige Behörde	Bemerkungen
		mit	nähere Bezeichnung	in km	zwischen Masten der gekr. Ltg. Nr. Nr.			
63N-64N VER 2.6	63N.3	Weg	Mitteldeichweg				Gemeinde Norddeich Kaiser-Wilhelm-Platz 25761 Büsum	
64N-65N VER 2.5	64N.1	Straße	Am alten Deich				Kreis Dithmarschen Stettiner Str. 30 25746 Heide	
64N-65N LTG 6.2 A	64N.2	Fm-Kabel					Deutsche Telekom Technik GmbH Kronshagener Weg 105 24116 Kiel	
64N-65N LTG 6.2 B	64N.3	Fm-Kabel	Lage ungenau				BüMVT, A St. Rendsburg b. WSA Kiel - Holtenau Blenkinsopstr. 7 24768 Rendsburg	
64N-65N LTG 6.2 C	64N.4	Fm-Kabel					Schleswig-Holstein Netz AG Altentreptower Str. 6 25704 Meldorf	
64N-65N LTG 6.1	64N.5	MSP-Kabel					Schleswig-Holstein Netz AG Altentreptower Str. 6 25704 Meldorf	
64N-65N LTG 6.2 D	64N.6	Fm-Kabel	3 Kabel lagegleich wie MSP-Kabel				Schleswig-Holstein Netz AG Altentreptower Str. 6 25704 Meldorf	
64N-65N GEL 3.3	64N.7	Bäche und Seen	Vorfluter 35.09				Deich- und Hauptsielverband Dithmarschen Meldorfer Str. 17 25770 Hemmingstedt	

Kreuzungsverzeichnis (Deckblatt)

 Stand
 03.05.2016

Leitungsname 110-kV-Leitung Heide/West - Strübel (Abschnitt D)	Leitungsabschnitt Freileitung	Leitungsnummer LH-13-180																								
Bemerkungen	<table border="1" style="width: 100%; border-collapse: collapse;"> <tr><td> </td><td> </td><td> </td><td> </td></tr> <tr><td>geändert</td><td style="color: blue;">28.04.2017</td><td style="color: blue;">Huskamp</td><td style="color: blue;">OHS</td></tr> <tr><td>revidiert</td><td> </td><td> </td><td> </td></tr> <tr><td>geprüft</td><td>30.10.2014</td><td>Schindler</td><td>GA-HLB</td></tr> <tr><td>aufgestellt</td><td>29.10.2014</td><td>Wiesenthal</td><td>GA-HLB</td></tr> <tr><td> </td><td style="text-align: center;">Datum</td><td style="text-align: center;">Name</td><td style="text-align: center;">Firma</td></tr> </table>					geändert	28.04.2017	Huskamp	OHS	revidiert				geprüft	30.10.2014	Schindler	GA-HLB	aufgestellt	29.10.2014	Wiesenthal	GA-HLB		Datum	Name	Firma	Aufgestellt Quickborn, den 22.01.2016 Schleswig-Holstein Netz AG <div style="text-align: right;"> </div>
geändert	28.04.2017	Huskamp	OHS																							
revidiert																										
geprüft	30.10.2014	Schindler	GA-HLB																							
aufgestellt	29.10.2014	Wiesenthal	GA-HLB																							
	Datum	Name	Firma																							
GA Hochspannung Leitungsbau GmbH		Schleswig-Holstein Netz																								

BIS LUM Merkmal- Nr.	Registrier- Nr.	Kreuzung		Kreuzungsstelle			Besitzer oder zuständige Behörde	Bemerkungen
		mit	nähere Bezeichnung	in km	zwischen Masten der gekr. Ltg. Nr. Nr.			
65N-66N VER 2.3	65N.1	Landesstraße	L 305, Abs. 010, NK: 1719/009-1719/008	2,0307			Landesbetrieb Straßenbau und Verkehr Schleswig-Holstein, Nl. Itzehoe Postfach 2031 25510 Itzehoe	
65N-66N LTG 6.1	65N.2	MSP-Kabel					Schleswig-Holstein Netz AG Altentreptower Str. 6 25704 Meldorf	
65N-66N GEL 3.3	65N.3	Bäche und Seen	Vorfluter 1010				Deich- und Hauptsielverband Dithmarschen (Sielverband Schülpersiel) Meldorfer Str. 17 25770 Hemmingstedt	
65N-66N LTG 6.2 A	65N.4	Fm-Kabel					Schleswig-Holstein Netz AG Altentreptower Str. 6 25704 Meldorf	
65N-66N LTG 6.2 B	65N.5	Fm-Kabel					Schleswig-Holstein Netz AG Altentreptower Str. 6 25704 Meldorf	
66N-67N LTG 6.2	66N.1	Fm-Kabel					Schleswig-Holstein Netz AG Altentreptower Str. 6 25704 Meldorf	
67N-68N GEL 3.3 A	67N.1	Bäche und Seen	Vorfluter 1010				Deich- und Hauptsielverband Dithmarschen (Sielverband Schülpersiel) Meldorfer Str. 17 25770 Hemmingstedt	
67N-68N LTG 6.1 A	67N.2	MSP-Kabel	Lage ungenau				Schleswig-Holstein Netz AG Altentreptower Str. 6 25704 Meldorf	

Kreuzungsverzeichnis (Deckblatt)

 Stand
03.05.2016

Leitungsname 110-kV-Leitung Heide/West - Strübel (Abschnitt D)	Leitungsabschnitt Freileitung	Leitungsnummer LH-13-180																								
Bemerkungen	<table border="1" style="width: 100%; border-collapse: collapse;"> <tr><td> </td><td> </td><td> </td><td> </td></tr> <tr><td>geändert</td><td style="color: blue;">28.04.2017</td><td style="color: blue;">Huskamp</td><td style="color: blue;">OHS</td></tr> <tr><td>revidiert</td><td> </td><td> </td><td> </td></tr> <tr><td>geprüft</td><td>30.10.2014</td><td>Schindler</td><td>GA-HLB</td></tr> <tr><td>aufgestellt</td><td>29.10.2014</td><td>Wiesenthal</td><td>GA-HLB</td></tr> <tr><td> </td><td style="text-align: center;">Datum</td><td style="text-align: center;">Name</td><td style="text-align: center;">Firma</td></tr> </table>					geändert	28.04.2017	Huskamp	OHS	revidiert				geprüft	30.10.2014	Schindler	GA-HLB	aufgestellt	29.10.2014	Wiesenthal	GA-HLB		Datum	Name	Firma	Aufgestellt Quickborn, den 22.01.2016 Schleswig-Holstein Netz AG <div style="text-align: right;"> </div>
geändert	28.04.2017	Huskamp	OHS																							
revidiert																										
geprüft	30.10.2014	Schindler	GA-HLB																							
aufgestellt	29.10.2014	Wiesenthal	GA-HLB																							
	Datum	Name	Firma																							
GA Hochspannung Leitungsbau GmbH		Schleswig-Holstein Netz																								

BIS LUM Merkmal- Nr.	Registrier- Nr.	Kreuzung		Kreuzungsstelle			Besitzer oder zuständige Behörde	Bemerkungen
		mit	nähere Bezeichnung	in km	zwischen Masten der gekr. Ltg. Nr.	Nr.		
67N-68N GEL 3.3 B	67N.3	Bäche und Seen	Vorfluter 1010, 7.Feldmarkstrom				Deich- und Hauptsielverband Dithmarschen (Sielverband Schülpersiel) Meldorfer Str. 17 25770 Hemmingstedt	
67N-68N LTG 6.1 B	67N.4	MSP-Kabel	2 Kabel, Lage ungenau				Schleswig-Holstein Netz AG Altentreptower Str. 6 25704 Meldorf	
67N-68N VER 2.5	67N.5	Straße	Scheelweg				Gemeinde Schülp Kaiser-Wilhelm-Platz 25761 Büsum	
68N-69N VER 2.5 A	68N.1	Straße	Scheelweg				Gemeinde Schülp Kaiser-Wilhelm-Platz 25761 Büsum	
68N-69N LTG 6.1 A	68N.2	MSP-Kabel					Schleswig-Holstein Netz AG Altentreptower Str. 6 25704 Meldorf	
68N-69N LTG 6.2 A	68N.3	Fm-Kabel	lagegleich wie MSP-Kabel				Schleswig-Holstein Netz AG Altentreptower Str. 6 25704 Meldorf	
68N-69N LTG 6.1 B	68N.4	MSP-Kabel	2 Kabel				Schleswig-Holstein Netz AG Altentreptower Str. 6 25704 Meldorf	
68N-69N LTG 6.2 B	68N.5	Fm-Kabel	2 Kabel, lagegleich wie MSP-Kabel				Schleswig-Holstein Netz AG Altentreptower Str. 6 25704 Meldorf	

Kreuzungsverzeichnis (Deckblatt)

 Stand
03.05.2016

Leitungsname 110-kV-Leitung Heide/West - Strübel (Abschnitt D)	Leitungsabschnitt Freileitung	Leitungsnummer LH-13-180																								
Bemerkungen	<table border="1" style="width: 100%; border-collapse: collapse;"> <tr><td> </td><td> </td><td> </td><td> </td></tr> <tr><td>geändert</td><td style="color: blue;">28.04.2017</td><td style="color: blue;">Huskamp</td><td style="color: blue;">OHS</td></tr> <tr><td>revidiert</td><td> </td><td> </td><td> </td></tr> <tr><td>geprüft</td><td>30.10.2014</td><td>Schindler</td><td>GA-HLB</td></tr> <tr><td>aufgestellt</td><td>29.10.2014</td><td>Wiesenthal</td><td>GA-HLB</td></tr> <tr><td> </td><td style="text-align: center;">Datum</td><td style="text-align: center;">Name</td><td style="text-align: center;">Firma</td></tr> </table>					geändert	28.04.2017	Huskamp	OHS	revidiert				geprüft	30.10.2014	Schindler	GA-HLB	aufgestellt	29.10.2014	Wiesenthal	GA-HLB		Datum	Name	Firma	Aufgestellt Quickborn, den 22.01.2016 Schleswig-Holstein Netz AG <div style="text-align: right; font-family: cursive;"> <i>i.V. Keller</i> <i>i.A. Kupke</i> </div>
geändert	28.04.2017	Huskamp	OHS																							
revidiert																										
geprüft	30.10.2014	Schindler	GA-HLB																							
aufgestellt	29.10.2014	Wiesenthal	GA-HLB																							
	Datum	Name	Firma																							
GA Hochspannung Leitungsbau GmbH		Schleswig-Holstein Netz																								

BIS LUM Merkmal- Nr.	Registrier- Nr.	Kreuzung		Kreuzungsstelle			Besitzer oder zuständige Behörde	Bemerkungen
		mit	nähere Bezeichnung	in km	zwischen Masten der gekr. Ltg. Nr. Nr.			
68N-69N LTG 6.1 C	68N.6	MSP-Kabel					Schleswig-Holstein Netz AG Altentrepptower Str. 6 25704 Meldorf	
68N-69N LTG 6.2 C	68N.7	Fm-Kabel	lagegleich wie MSP-Kabel				Schleswig-Holstein Netz AG Altentrepptower Str. 6 25704 Meldorf	
68N-69N VER 2.5 B	68N.8	Straße	Scheelweg				Gemeinde Schülp Kaiser-Wilhelm-Platz 25761 Büsum	
69N-70N GEL 3.3	69N.1	Bäche und Seen	Vorfluter 1009				Deich- und Hauptsielverband Dithmarschen (Sielverband Schülpersiel) Meldorfer Str. 17 25770 Hemmingstedt	
69N-70N LTG 6.1	69N.2	MSP-Kabel					Schleswig-Holstein Netz AG Altentrepptower Str. 6 25704 Meldorf	
69N-70N LTG 6.2	69N.3	Fm-Kabel	lagegleich wie MSP-Kabel				Schleswig-Holstein Netz AG Altentrepptower Str. 6 25704 Meldorf	
70N-71N GEL 3.3	70N.1	Bäche und Seen	Vorfluter 1008				Deich- und Hauptsielverband Dithmarschen (Sielverband Schülpersiel) Meldorfer Str. 17 25770 Hemmingstedt	
70N-71N VER 2.5	70N.2	Straße	Bullenweideweg				Gemeinde Schülp Kaiser-Wilhelm-Platz 25761 Büsum	

Kreuzungsverzeichnis (Deckblatt)

 Stand
 03.05.2016

Leitungsname 110-kV-Leitung Heide/West - Strübbel (Abschnitt D)	Leitungsabschnitt Freileitung	Leitungsnummer LH-13-180																								
Bemerkungen	<table border="1" style="width: 100%; border-collapse: collapse;"> <tr><td> </td><td> </td><td> </td><td> </td></tr> <tr><td>geändert</td><td style="color: blue;">28.04.2017</td><td style="color: blue;">Huskamp</td><td style="color: blue;">OHS</td></tr> <tr><td>revidiert</td><td> </td><td> </td><td> </td></tr> <tr><td>geprüft</td><td>30.10.2014</td><td>Schindler</td><td>GA-HLB</td></tr> <tr><td>aufgestellt</td><td>29.10.2014</td><td>Wiesenthal</td><td>GA-HLB</td></tr> <tr><td> </td><td style="text-align: center;">Datum</td><td style="text-align: center;">Name</td><td style="text-align: center;">Firma</td></tr> </table>					geändert	28.04.2017	Huskamp	OHS	revidiert				geprüft	30.10.2014	Schindler	GA-HLB	aufgestellt	29.10.2014	Wiesenthal	GA-HLB		Datum	Name	Firma	Aufgestellt Quickborn, den 22.01.2016 Schleswig-Holstein Netz AG <div style="text-align: right;"> </div>
geändert	28.04.2017	Huskamp	OHS																							
revidiert																										
geprüft	30.10.2014	Schindler	GA-HLB																							
aufgestellt	29.10.2014	Wiesenthal	GA-HLB																							
	Datum	Name	Firma																							
GA Hochspannung Leitungsbau GmbH		Schleswig-Holstein Netz																								

BIS LUM Merkmal- Nr.	Registrier- Nr.	Kreuzung		Kreuzungsstelle			Besitzer oder zuständige Behörde	Bemerkungen
		mit	nähere Bezeichnung	in km	zwischen Masten der gekr. Ltg. Nr.	Nr.		
71N-72N GEL 3.3	71N.1	Bäche und Seen	Vorfluter 1005				Deich- und Hauptsielverband Dithmarschen (Sielverband Schülpersiel) Meldorfer Str. 17 25770 Hemmingstedt	
72N-73N LTG 6.4	72N.1	Gas-MD-Ltg.					Schleswig-Holstein Netz AG Altentreptower Str. 6 25704 Meldorf	
72N-73N LTG 6.5	72N.2	Wasserleitung					Wasserverband Norderdithmarschen Nordstrander Str. 26 25746 Heide	
72N-73N VER 2.4	72N.3	Kreisstraße	K 65, Abs. 010, NK: 1719/015-1719/006	1,3863			Landesbetrieb Straßenbau und Verkehr Schleswig-Holstein, NI. Itzehoe Postfach 2031 25510 Itzehoe	
72N-73N LTG 6.2	72N.4	Fm-Kabel					Deutsche Telekom Technik GmbH Kronshagener Weg 105 24116 Kiel	
74N-75N VER 2.5	74N.1	Straße	Sielgretsweg				Gemeinde Schülp Kaiser-Wilhelm-Platz 25761 Büsum	
76N-68 GEL 3.3	76N.1	Bäche und Seen	Vorfluter 35.01, Kanal				Deich- und Hauptsielverband Dithmarschen Meldorfer Str. 17 25770 Hemmingstedt	UW Strübbel
76N-68 LTG 6.1	76N.2	MSP-Kabel					Schleswig-Holstein Netz AG Altentreptower Str. 6 25704 Meldorf	UW Strübbel

Kreuzungsverzeichnis (Deckblatt)

 Stand
03.05.2016

Leitungsname 110-kV-Leitung Heide/West - Strübbel (Abschnitt D)	Leitungsabschnitt Freileitung	Leitungsnummer LH-13-180																								
Bemerkungen	<table border="1" style="width: 100%; border-collapse: collapse;"> <tr><td> </td><td> </td><td> </td><td> </td></tr> <tr><td>geändert</td><td style="color: blue;">28.04.2017</td><td style="color: blue;">Huskamp</td><td style="color: blue;">OHS</td></tr> <tr><td>revidiert</td><td> </td><td> </td><td> </td></tr> <tr><td>geprüft</td><td>30.10.2014</td><td>Schindler</td><td>GA-HLB</td></tr> <tr><td>aufgestellt</td><td>29.10.2014</td><td>Wiesenthal</td><td>GA-HLB</td></tr> <tr><td> </td><td style="text-align: center;">Datum</td><td style="text-align: center;">Name</td><td style="text-align: center;">Firma</td></tr> </table>					geändert	28.04.2017	Huskamp	OHS	revidiert				geprüft	30.10.2014	Schindler	GA-HLB	aufgestellt	29.10.2014	Wiesenthal	GA-HLB		Datum	Name	Firma	Aufgestellt Quickborn, den 22.01.2016 Schleswig-Holstein Netz AG <div style="text-align: right;"> </div>
geändert	28.04.2017	Huskamp	OHS																							
revidiert																										
geprüft	30.10.2014	Schindler	GA-HLB																							
aufgestellt	29.10.2014	Wiesenthal	GA-HLB																							
	Datum	Name	Firma																							
GA Hochspannung Leitungsbau GmbH		Schleswig-Holstein Netz																								

BIS LUM Merkmal- Nr.	Registrier- Nr.	Kreuzung		Kreuzungsstelle			Besitzer oder zuständige Behörde	Bemerkungen
		mit	nähere Bezeichnung	in km	zwisch. Masten der gekr. Ltg. Nr.	Nr.		
76N-68 LTG 6.2	76N.3	Fm-Kabel	lagegleich wie MSP-Kabel				Deutsche Telekom Technik GmbH Kronshagener Weg 105 24116 Kiel	UW Strübbel
76N-68 VER 2.3	76N.4	Landesstraße	L 157, Abs. 020, NK: 1719/003-1719/004	0,8120			Landesbetrieb Straßenbau und Verkehr Schleswig-Holstein, NI. Itzehoe Postfach 2031 25510 Itzehoe	UW Strübbel
76N-68 LTG 6.5	76N.5	Wasserleitung					Wasserverband Norderdithmarschen Nordstrander Str. 26 25746 Heide	UW Strübbel
76N-68 LTG 6.2	76N.6	gepl. Fm-Leerrohr					Schleswig-Holstein Netz AG Altentrepptower Str. 6 25704 Meldorf	UW Strübbel
76N-68 LTG 6.2	76N.7	Fm-Kabel					Schleswig-Holstein Netz AG Altentrepptower Str. 6 25704 Meldorf	UW Strübbel