

20N
(Bw-Nr. 3 0181 020)
WA140-35,00
/DA
AA-4-DE-2014.1

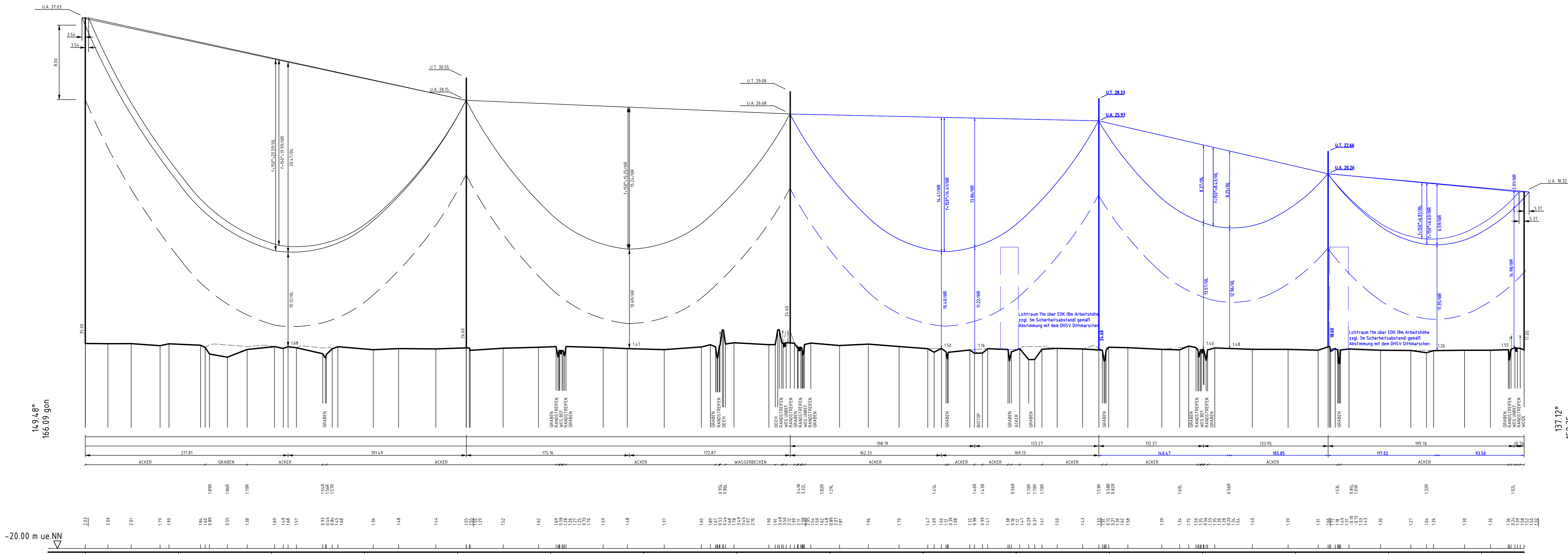
21N
(Bw-Nr. 3 0181 021)
T2-29,00
DH
AA-4-DE-2014.1

22N
(Bw-Nr. 3 0181 022)
T1-27,00
DH
AA-4-DE-2014.1

23N
(Bw-Nr. 3 0181 023)
T1-27,00
DH
AA-4-DE-2014.1

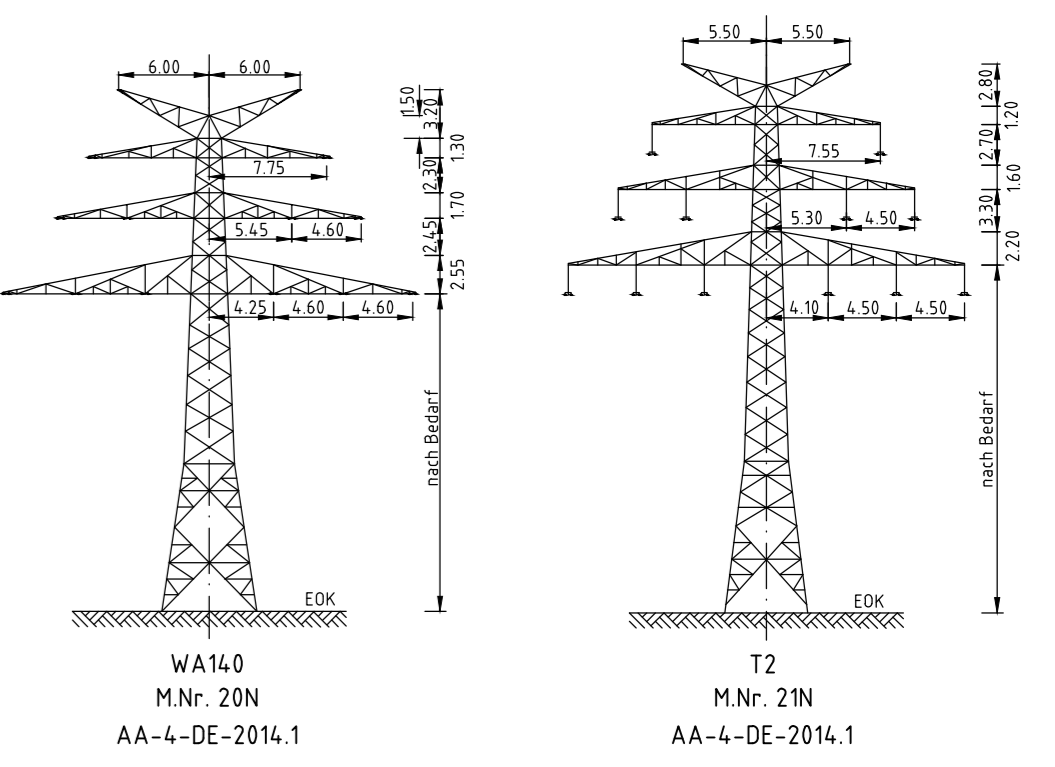
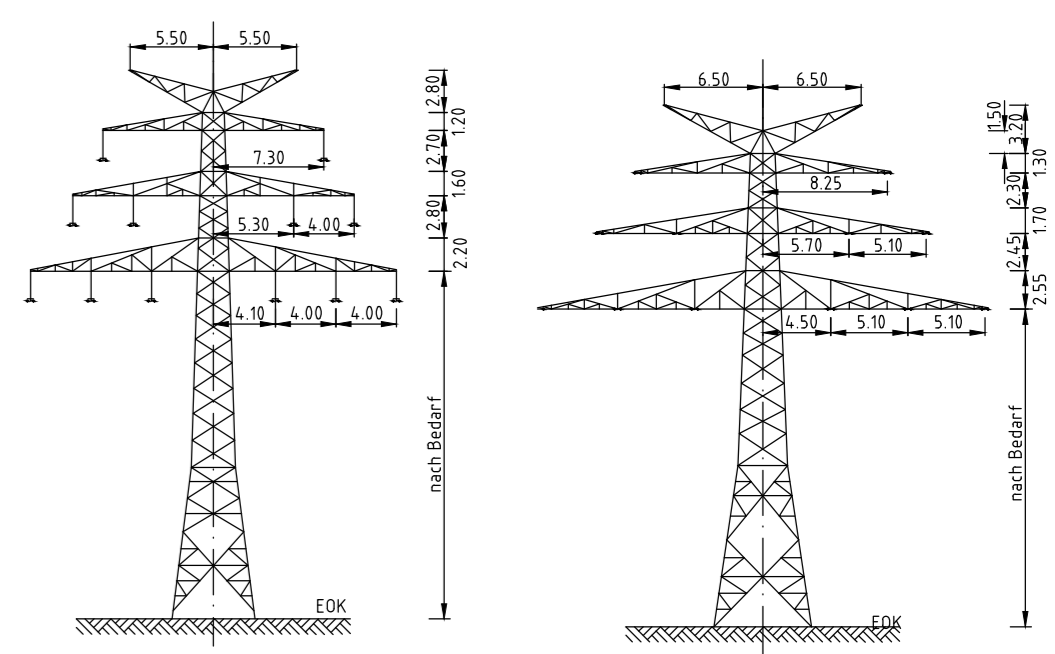
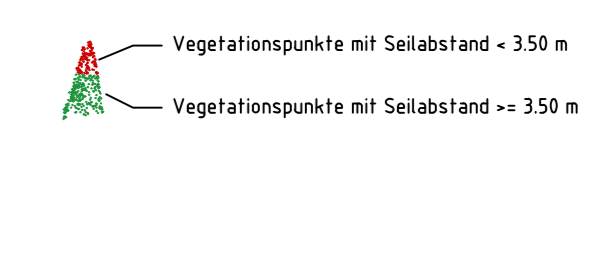
24N
(Bw-Nr. 3 0181 024)
T1-21,00
DH
AA-4-DE-2014.1

25N
(Bw-Nr. 3 0181 025)
WA120-17,00
DA/
AA-4-DE-2014.1



weiter siehe Blatt 9

weiter siehe Blatt 11



Schleswig-Holstein
Netz

LÄNGENPROFIL 110-kV-Leitung Heide/West - Strübbel

LH- 13-180
Abschnitt B
Mast Nr. 20N - Mast Nr. 25N
Deckblatt
Maßstab der Längen 1:2000
der Höhen 1:200

- DIN VDE-Bestimmung : EN 50341 1.11 Eislaszone 2 Windzone 4
- Gestänge : AA-4-DE-2014.1
- Leitersseil : 4x32-65-TAL/72-Acs Finis, 2-er Bündel hor / 400
σ 10 = 46 N/mm²
- Erdseil : 2 x 97-AL1/56-ST1A; σ 10 = 64 N/mm²
- Luftkabel : äquivalent zum Erdseil
- Ketten : DA, L = 3.50 m G = 1000 N; DH, L = 2.40 m G = 800 N
- Seitliche Überhöhung : 15 m rechts oder links aufgenommen
- Datum der Profilaufnahme : 03.05.2016
- Zeichen- und Planerklärung siehe Erläuterung zur Anlage 5

Planfeststellungsunterlage

Aufgestellt Quickborn, Schleswig - Holstein Netz AG <i>v. V. Röhse</i>		03.05.2016	
Firma GA Hochspannung Leitungsbau GmbH	Maßstab Länge 1:2000 Höhe 1:200	Einheit Meter	
Datum		Name	
Bearb. 06.08.2016		Siekking	
Gepr. 20.02.2016		Schneider	
Objekt Erweiterungsbau Heide/West-Strübbel			
Schleswig-Holstein Netz			
Bl. 1/Planänderung	28.04.17 DMS		
Zust. Änderung	Datum Name	Blatt: 10 / 32	

Diese Zeichnung wurde elektronisch erstellt und bearbeitet. Sie darf nicht geändert werden.
Programmanbieter: EPLAN 8.3.10, Datum: 08.08.2016, 09:51, Projektdatei: 1005_1000000.dwg, 1:200