









<h1 style="margin: 0;">Kreuzungsverzeichnis</h1>				Stand 03.05.2016	
Leitungsname 110-kV-Leitung Heide - Reinsbüttel (Abschnitt R)			Leitungsabschnitt Freileitung		
			Leitungsnummer LH-13-1433		
Bemerkungen					Aufgestellt Quickborn, den 22.01.2016 Schleswig-Holstein Netz AG
	geändert				
	revidiert				
	geprüft	30.10.2014	Schindler	GA-HLB	
	aufgestellt	29.10.2014	Wiesenthal	GA-HLB	
		Datum	Name	Firma	
	GA Hochspannung Leitungsbau GmbH				

BIS LUM Merkmal- Nr.	Registrier- Nr.	Kreuzung		Kreuzungsstelle			Besitzer oder zuständige Behörde	Bemerkungen
		mit	nähere Bezeichnung	in km	zwischen Masten der gekr. Ltg. Nr. Nr.			
Portal-M1, LTG 6.1		gepl. Leitung					Schleswig-Holstein Netz AG Altentrepptower Str. 6 25704 Meldorf	UW Heide
M1-M2, LTG 6.4 A		Gasleitung					Stadtwerke Heide GmbH Hinrich-Schmidt-Str. 16 25746 Heide	
M1-M2, LTG 6.1 A		NSP-Kabel					Stadtwerke Heide GmbH Hinrich-Schmidt-Str. 16 25746 Heide	
M1-M2, VER 2.5		Straße	Vogelweide				Stadt Heide Postelweg 1 25746 Heide	
M1-M2, LTG 6.1 B		NSP-Kabel					Stadtwerke Heide GmbH Hinrich-Schmidt-Str. 16 25746 Heide	
M1-M2, LTG 6.2		Fm-Kabel					Deutsche Telekom Technik GmbH Kronshagener Weg 105 24116 Kiel	
M1-M2, LTG 6.1 C		MSP-Kabel	Lage ungenau				Schleswig-Holstein Netz AG Altentrepptower Str. 6 25704 Meldorf	
M1-M2, LTG 6.5 A		Abwasserltg.					Stadtwerke Heide GmbH Hinrich-Schmidt-Str. 16 25746 Heide	



<h1 style="margin: 0;">Kreuzungsverzeichnis</h1>				Stand 03.05.2016	
Leitungsname 110-kV-Leitung Heide - Reinsbüttel (Abschnitt R)		Leitungsabschnitt Freileitung		Leistungsnummer LH-13-1433	
Bemerkungen				Aufgestellt Quickborn, den 22.01.2016 Schleswig-Holstein Netz AG 	
	geändert				
	revidiert				
	geprüft	30.10.2014	Schindler GA-HLB		
	aufgestellt	29.10.2014	Wiesenthal GA-HLB		
		Datum	Name		Firma
	 GA Hochspannung Leitungsbau GmbH				 Schleswig-Holstein Netz

BIS LUM Merkmal- Nr.	Registrier- Nr.	Kreuzung		Kreuzungsstelle			Besitzer oder zuständige Behörde	Bemerkungen
		mit	nähere Bezeichnung	in km	zwischen Masten der gekr. Ltg. Nr.	Nr.		
M1-M2, LTG 6.5 B		Abwasserltg.					Stadtwerke Heide GmbH Hinrich-Schmidt-Str. 16 25746 Heide	
M1-M2, LTG 6.1 D		NSP-Kabel					Stadtwerke Heide GmbH Hinrich-Schmidt-Str. 16 25746 Heide	
M1-M2, LTG 6.4 B		Gasleitung					Stadtwerke Heide GmbH Hinrich-Schmidt-Str. 16 25746 Heide	
M1-M2, LTG 6.5 C		Wasserleitung					Stadtwerke Heide GmbH Hinrich-Schmidt-Str. 16 25746 Heide	
M1-M2, LTG 6.1 E		MSP-Kabel	Lage ungenau				Schleswig-Holstein Netz AG Altentrepptower Str. 6 25704 Meldorf	
M1-M2, LTG 6.4 C		Gas-HD-Ltg.	Lage ungenau				Schleswig-Holstein Netz AG Altentrepptower Str. 6 25704 Meldorf	
M1-M2, LTG 6.5 D		Wasserleitung					Stadtwerke Heide GmbH Hinrich-Schmidt-Str. 16 25746 Heide	
M1-M2, GEB 7.1		Gebäude	Betriebsgelände (2 Gebäude) Vogelweide 4, 25746 Heide				Eigentümer Nr. 7 und 8	

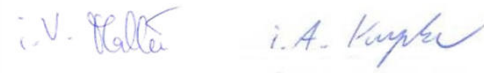


Kreuzungsverzeichnis							Stand 03.05.2016			
Leitungsname 110-kV-Leitung Heide - Reinsbüttel (Abschnitt R)				Leitungsabschnitt Freileitung		Leistungsnummer LH-13-1433				
Bemerkungen						Aufgestellt Quickborn, den 22.01.2016 Schleswig-Holstein Netz AG <i>i.V. Kalle</i> <i>i.A. Kuyke</i>				
				geändert						
				revidiert						
				geprüft				30.10.2014	Schindler	GA-HLB
				aufgestellt				29.10.2014	Wiesenthal	GA-HLB
								Datum	Name	Firma
				GA Hochspannung Leitungsbau GmbH						
BIS LUM Merkmal- Nr.	Registrier- Nr.	Kreuzung		Kreuzungsstelle			Besitzer oder zuständige Behörde	Bemerkungen		
		mit	nähere Bezeichnung	in km	zwischen Masten der gekr. Ltg. Nr.	Nr.				
M1-M2, VER 1.2		Bahnlinie	Strecke 1042, Neumünster - Heide	61,4 +25m			DB Netz AG Theodor-Heuss-Allee 7 60486 Frankfurt/Main			
M1-M2, LTG 6.1 F		NSP-Kabel	3x				Stadtwerke Heide GmbH Hinrich-Schmidt-Str. 16 25746 Heide			
M2-M3, VER 2.5		Gemeindestraße	Fritz-Thiedemann-Ring				Stadt Heide Postelweg 1 25746 Heide			
M2-M3, LTG 6.5		Abwasserltg.					Stadtwerke Heide GmbH Hinrich-Schmidt-Str. 16 25746 Heide			
M3-M4, GEL 3.3 A		Bäche und Seen	Rückhalte-/Speicherbecken				Stadt Heide Postelweg 1 25746 Heide			
M3-M4, LTG 6.5		Abwasserltg.					Stadtwerke Heide GmbH Hinrich-Schmidt-Str. 16 25746 Heide			
M3-M4, GEL 3.3 B		Bäche und Seen	Vorfluter 0508, Dunkerstrom				Sielverband Nordermiele Dorfstr. 16 25770 Hemmingstedt			
M3-M4, LTG 4.3		MSP-Ltg.	gepl. Außerbetriebnahme				Schleswig-Holstein Netz AG Altentrepower Str. 6 25704 Meldorf			

<h1 style="margin: 0;">Kreuzungsverzeichnis</h1>				Stand 03.05.2016	
Leitungsname 110-kV-Leitung Heide - Reinsbüttel (Abschnitt R)		Leitungsabschnitt Freileitung		Leistungsnummer LH-13-1433	
Bemerkungen				Aufgestellt Quickborn, den 22.01.2016 Schleswig-Holstein Netz AG 	
	geändert				
	revidiert				
	geprüft	30.10.2014	Schindler		GA-HLB
	aufgestellt	29.10.2014	Wiesenthal		GA-HLB
		Datum	Name		Firma
 GA Hochspannung Leitungsbau GmbH			 Schleswig-Holstein Netz		



BIS LUM Merkmal-Nr.	Registrier-Nr.	Kreuzung		Kreuzungsstelle			Besitzer oder zuständige Behörde	Bemerkungen
		mit	nähere Bezeichnung	in km	zwischen Masten der gekr. Ltg. Nr.	Nr.		
M4-M5, LTG 4.3		MSP-Ltg.	gepl. Außerbetriebnahme				Schleswig-Holstein Netz AG Altentrepptower Str. 6 25704 Meldorf	
M4-M5, VER 2.6		Weg	3. Schnittweg				Stadt Heide Postelweg 1 25746 Heide	
M5-M6, GEL 3.3		Bäche und Seen	Vorfluter 0520				Sielverband Nordermiele Dorfstr. 16 25770 Hemmingstedt	
M5-M6, LTG 4.3		MSP-Ltg.	Lage ungenau				Schleswig-Holstein Netz AG Altentrepptower Str. 6 25704 Meldorf	
M5-M6, VER 2.6 A		Weg	Südermoorweg, unbefestigt				Stadt Heide Postelweg 1 25746 Heide	
M5-M6, LTG 6.1		MSP-Kabel	2x20-kV-Kabel, Lage ungenau				Schleswig-Holstein Netz AG Altentrepptower Str. 6 25704 Meldorf	
M5-M6, LTG 6.2		Fm-Kabel	Lage ungenau				Schleswig-Holstein Netz AG Altentrepptower Str. 6 25704 Meldorf	
M5-M6, VER 2.6 B		Weg	unbefestigt				Stadtwerke Heide GmbH Hinrich-Schmidt-Str. 16 25746 Heide	



<h1 style="margin: 0;">Kreuzungsverzeichnis</h1>				Stand 03.05.2016
Leitungsname 110-kV-Leitung Heide - Reinsbüttel (Abschnitt R)			Leitungsabschnitt Freileitung	
			Leistungsnummer LH-13-1433	
Bemerkungen				
			Aufgestellt	
			Quickborn, den 22.01.2016	
			Schleswig-Holstein Netz AG	
			geändert	
			revidiert	
geprüft	30.10.2014	Schindler	GA-HLB	
aufgestellt	29.10.2014	Wiesenthal	GA-HLB	
	Datum	Name	Firma	
			GA Hochspannung Leitungsbau GmbH	
				



BIS LUM Merkmal-Nr.	Registrier-Nr.	Kreuzung		Kreuzungsstelle			Besitzer oder zuständige Behörde	Bemerkungen
		mit	nähere Bezeichnung	in km	zwischen Masten der gekr. Ltg. Nr.	Nr.		
M5-M6, LTG 6.4		Gasleitung					Stadtwerke Heide GmbH Hinrich-Schmidt-Str. 16 25746 Heide	
M5-M6, VER 1.2		Bahnlinie	Strecke 1210, Elmshorn - Westerland	122,35			DB Netz AG Theodor-Heuss-Allee 7 60486 Frankfurt/Main	
M6-M7, GEB 7.1 A		Gebäude	Schröder Bauzentrum GmbH. & Co. KG Lagerhalle				Schröder Bauzentrum GmbH. & Co. KG Fritz-Thiedemann-Ring 39 25746 Heide	
M6-M7, LTG 6.1		NSP-Kabel					Stadtwerke Heide GmbH Hinrich-Schmidt-Str. 16 25746 Heide	
M6-M7, 8.1		Richtfunk-strecke					Ericsson Services GmbH Gerberstraße 33 71522 Backnang	
M6-M7, LTG 6.2		Fm-Kabel					Deutsche Telekom Technik GmbH Kronshagener Weg 105 24116 Kiel	
M6-M7, GEB 7.1 B		Gebäude	Schröder Bauzentrum GmbH. & Co. KG Gebäude, Lagerhalle & Lagerfreiflächen				Schröder Bauzentrum GmbH. & Co. KG Fritz-Thiedemann-Ring 39 25746 Heide	
M7-M8, LTG 6.5		Wasserleitung					Stadtwerke Heide GmbH Hinrich-Schmidt-Str. 16 25746 Heide	

<h1 style="margin: 0;">Kreuzungsverzeichnis</h1>				Stand 03.05.2016	
Leitungsname 110-kV-Leitung Heide - Reinsbüttel (Abschnitt R)		Leitungsabschnitt Freileitung		Leistungsnummer LH-13-1433	
Bemerkungen				Aufgestellt Quickborn, den 22.01.2016 Schleswig-Holstein Netz AG 	
	geändert				
	revidiert				
	geprüft	30.10.2014	Schindler		GA-HLB
	aufgestellt	29.10.2014	Wiesenthal		GA-HLB
		Datum	Name		Firma
	 GA Hochspannung Leitungsbau GmbH				 Schleswig-Holstein Netz

BIS LUM Merkmal-Nr.	Registrier-Nr.	Kreuzung		Kreuzungsstelle			Besitzer oder zuständige Behörde	Bemerkungen
		mit	nähere Bezeichnung	in km	zwischen Masten der gekr. Ltg. Nr.	Nr.		
M7-M8, GEB 7.1		Gebäude	Schröder Bauzentrum GmbH. & Co. KG Gebäude, Lagerhalle & Lagerfreiflächen, Parkplatz				Schröder Bauzentrum GmbH. & Co. KG Fritz-Thiedemann-Ring 39 25746 Heide	
M7-M8, LTG 6.2		Fm-Kabel					Deutsche Telekom Technik GmbH Kronshagener Weg 105 24116 Kiel	
M7-M8, VER 2.2		Bundesstraßen	B5, Abs. 430, NK:1820/003-1820/010	0.783			Landesbetrieb Straßenbau und Verkehr Schleswig-Holstein, NI. Itzehoe Postfach 2031 25510 Itzehoe	
M7-M8, LTG 6.4		Gasleitung					Stadtwerke Heide GmbH Hinrich-Schmidt-Str. 16 25746 Heide	
M7-M8, LTG 6.2 A		Fm-Kabel					Deutsche Telekom Technik GmbH Kronshagener Weg 105 24116 Kiel	
M7-M8, LTG 6.2 B		Fm-Kabel					Deutsche Telekom Technik GmbH Kronshagener Weg 105 24116 Kiel	
M8-M9, GEL 3.3		Bäche und Seen	Vorfluter 01				Deich- und Hauptsielverband Dithmarschen (Sielverband Lieth-Lohe) Meldorfer Str. 17 25770 Hemmingstedt	
M8-M9, LTG 6.5		Abwasserltg.					Stadtwerke Heide GmbH Hinrich-Schmidt-Str. 16 25746 Heide	

Kreuzungsverzeichnis							Stand 03.05.2016	
Leitungsname 110-kV-Leitung Heide - Reinsbüttel (Abschnitt R)				Leitungsabschnitt Freileitung		Leitungsnummer LH-13-1433		
Bemerkungen						Aufgestellt Quickborn, den 22.01.2016 Schleswig-Holstein Netz AG <i>i.V. Kalle</i> <i>i.A. Kupke</i>		
				geändert				
				revidiert				
				geprüft				
				aufgestellt				
		30.10.2014		Schindler		GA-HLB		
		29.10.2014		Wiesenthal		GA-HLB		
		Datum		Name		Firma		
				GA Hochspannung Leitungsbau GmbH				
BIS LUM Merkmal- Nr.	Registrier- Nr.	Kreuzung		Kreuzungsstelle			Besitzer oder zuständige Behörde	Bemerkungen
		mit	nähere Bezeichnung	in km	zwischen Masten der gekr. Ltg. Nr.	Nr.		
M9-M10, VER 2.6 A		Weg					Stadt Heide Postelweg 1 25746 Heide	
M9-M10, VER 2.6 B		Weg					Stadt Heide Postelweg 1 25746 Heide	
M10-M11, GEL 3.3		Bäche und Seen	Vorfluter 0111				Deich- und Hauptsielverband Dithmarschen (Sielverband Lieth-Lohe) Meldorfer Str. 17 25770 Hemmingstedt	
M10-M11, VER 2.6		Weg	Dakwerdersweg				Gemeinde Lohe-Rickelshof Kirchspielsweg 6 25746 Heide	
M11-M12, GEL 3.3		Bäche und Seen	Vorfluter 0107				Deich- und Hauptsielverband Dithmarschen (Sielverband Lieth-Lohe) Meldorfer Str. 17 25770 Hemmingstedt	
M12-M13, VER 2.5		Straße	Moorstückenweg				Gemeinde Lohe-Rickelshof Kirchspielsweg 6 25746 Heide	
M12-M13, LTG 6.5		Wasserleitung	Trinkwasserltg.				Wasserverband Süderdithmarschen Hauptstr. 7 25704 Nindorf	
M13-M14, LTG 6.5		Wasserleitung	Trinkwasserltg.				Wasserverband Süderdithmarschen Hauptstr. 7 25704 Nindorf	

Kreuzungsverzeichnis							Stand 03.05.2016			
Leitungsname 110-kV-Leitung Heide - Reinsbüttel (Abschnitt R)				Leitungsabschnitt Freileitung			Leitungsnummer LH-13-1433			
Bemerkungen						Aufgestellt				
						Quickborn, den 22.01.2016				
						Schleswig-Holstein Netz AG				
				geändert						
				revidiert						
				geprüft		30.10.2014	Schindler	GA-HLB	<i>i.V. Keller</i> <i>i.A. Kupke</i>	
				aufgestellt		29.10.2014	Wiesenthal	GA-HLB		
		Datum	Name	Firma						
		 GA Hochspannung Leitungsbau GmbH								
BIS LUM Merkmal- Nr.	Registrier- Nr.	Kreuzung		Kreuzungsstelle			Besitzer oder zuständige Behörde	Bemerkungen		
		mit	nähere Bezeichnung	in km	zwischen Masten der gekr. Ltg. Nr.	Nr.				
M13-M14, LTG 6.2		Fm-Kabel					Deutsche Telekom Technik GmbH Kronshagener Weg 105 24116 Kiel			
M13-M14, VER 2.6		Weg					Gemeinde Lohe-Rickelshof Kirchspielsweg 6 25746 Heide			
M13-M14, VER 2.4		Kreisstraße	K28, Abs. 010, NK: 1820/021-1820/009	3,7810			Landesbetrieb Straßenbau und Verkehr Schleswig-Holstein, NI. Itzehoe Postfach 2031 25510 Itzehoe			
M13-M14, VER 2.1		Autobahn	BAB A23, Abs. 220, NK: 1820/003-1820/002	93,4630			Landesbetrieb Straßenbau und Verkehr Schleswig-Holstein, NI. Itzehoe Postfach 2031 25510 Itzehoe			
M14-M15, GEL 3.3 A		Bäche und Seen	Vorfluter 0120				Deich- und Hauptsieververband Dithmarschen (Sielverband Süderwörden) Meldorfer Str. 17 25770 Hemmingstedt			
M14-M15, LTG 6.5		Abwasserltg.	mit Steuerkabel				Stadtwerke Heide GmbH Hinrich-Schmidt-Str. 16 25746 Heide			
M14-M15, VER 2.6		Weg					Gemeinde Lohe-Rickelshof Kirchspielsweg 6 25746 Heide			
M14-M15, LTG 6.2		Fm-Kabel					Deutsche Telekom Technik GmbH Kronshagener Weg 105 24116 Kiel			

Kreuzungsverzeichnis							Stand 03.05.2016			
Leitungsname 110-kV-Leitung Heide - Reinsbüttel (Abschnitt R)				Leitungsabschnitt Freileitung		Leitungsnummer LH-13-1433				
Bemerkungen						Aufgestellt Quickborn, den 22.01.2016 Schleswig-Holstein Netz AG <i>i.V. Kalle</i> <i>i.A. Kuyke</i>				
				geändert						
				revidiert						
				geprüft				30.10.2014	Schindler	GA-HLB
				aufgestellt				29.10.2014	Wiesenthal	GA-HLB
		Datum	Name	Firma						
				GA Hochspannung Leitungsbau GmbH		 Schleswig-Holstein Netz				
BIS LUM Merkmal- Nr.	Registrier- Nr.	Kreuzung		Kreuzungsstelle			Besitzer oder zuständige Behörde	Bemerkungen		
		mit	nähere Bezeichnung	in km	zwischen Masten der gekr. Ltg. Nr.	Nr.				
M14-M15, GEL 3.3 B		Bäche und Seen	Vorfluter 0124				Deich- und Hauptsielverband Dithmarschen (Sielverband Süderwörden) Meldorfer Str. 17 25770 Hemmingstedt			
M14-M15, LTG 6.4		Gas-HD-Ltg.	lagegleich Fm-Kabel				Schleswig-Holstein Netz AG Altentrepptower Str. 6 25704 Meldorf			
M14-M15, LTG 6.2		Fm-Kabel	lagegleich Gas-HD-Ltg.				Schleswig-Holstein Netz AG Altentrepptower Str. 6 25704 Meldorf			
M15-M16, LTG 6.2		Fm-Kabel					Deutsche Telekom Technik GmbH Kronshagener Weg 105 24116 Kiel			
M16-M17, LTG 6.1 A		MSP-Kabel	20-kV-Kabel, Lage ungenau				Schleswig-Holstein Netz AG Altentrepptower Str. 6 25704 Meldorf			
M16-M17, LTG 6.1 B		MSP-Kabel	20-kV-Kabel, Lage ungenau				Schleswig-Holstein Netz AG Altentrepptower Str. 6 25704 Meldorf			
M16-M17, LTG 6.1 C		MSP-Kabel	20-kV-Kabel, Lage ungenau				Schleswig-Holstein Netz AG Altentrepptower Str. 6 25704 Meldorf			
M16-M17, LTG 6.1 D		MSP-Kabel	20-kV-Kabel, Lage ungenau				Schleswig-Holstein Netz AG Altentrepptower Str. 6 25704 Meldorf			

<h1 style="margin: 0;">Kreuzungsverzeichnis</h1>				Stand 03.05.2016
Leitungsname 110-kV-Leitung Heide - Reinsbüttel (Abschnitt R)			Leitungsabschnitt Freileitung	
			Leitungsnummer LH-13-1433	
Bemerkungen			Aufgestellt	
			Quickborn, den 22.01.2016	
			Schleswig-Holstein Netz AG	
	geändert			
	revidiert			
	geprüft	30.10.2014	Schindler	GA-HLB
	aufgestellt	29.10.2014	Wiesenthal	GA-HLB
	Datum	Name	Firma	
GA Hochspannung Leitungsbau GmbH			Schleswig-Holstein Netz	

BIS LUM Merkmal-Nr.	Registrier-Nr.	Kreuzung		Kreuzungsstelle			Besitzer oder zuständige Behörde	Bemerkungen
		mit	nähere Bezeichnung	in km	zwischen Masten der gekr. Ltg. Nr.	Nr.		
M17-M18, GEL 3.3		Bäche und Seen	Vorfluter 02, Norderstrom				Deich- und Hauptsielverband Dithmarschen (Sielverband Süderwörden) Meldorfer Str. 17 25770 Hemmingstedt	
M17-M18, LTG 6.2 A		Fm-Kabel					Schleswig-Holstein Netz AG Altentrepower Str. 6 25704 Meldorf	
M17-M18, LTG 6.2 B		Fm-Kabel					Deutsche Telekom Technik GmbH Kronshagener Weg 105 24116 Kiel	
M17-M18, VER 2.5		Straße	Pehrsenweg				Gemeinde Wöhrden Kirchspielsweg 6 25746 Heide	
M17-M18, LTG 6.1 A		MSP-Kabel	20-kV-Kabel, Lage ungenau				Schleswig-Holstein Netz AG Altentrepower Str. 6 25704 Meldorf	
M17-M18, LTG 6.1 B		MSP-Kabel	20-kV-Kabel, Lage ungenau				Schleswig-Holstein Netz AG Altentrepower Str. 6 25704 Meldorf	
M17-M18, LTG 6.2 C		Fm-Kabel					Deutsche Telekom Technik GmbH Kronshagener Weg 105 24116 Kiel	
M17-M18, LTG 6.5 A		Wasserleitung					Wasserverband Norderdithmarschen Nordstrander Str. 26 25746 Heide	

<h1 style="margin: 0;">Kreuzungsverzeichnis</h1>				Stand 03.05.2016	
Leitungsname 110-kV-Leitung Heide - Reinsbüttel (Abschnitt R)			Leitungsabschnitt Freileitung		
			Leistungsnummer LH-13-1433		
Bemerkungen					Aufgestellt Quickborn, den 22.01.2016 Schleswig-Holstein Netz AG <div style="text-align: right;"> </div>
	geändert				
	revidiert				
	geprüft	30.10.2014	Schindler	GA-HLB	
	aufgestellt	29.10.2014	Wiesenthal	GA-HLB	
		Datum	Name	Firma	
	GA Hochspannung Leitungsbau GmbH			Schleswig-Holstein Netz	

BIS LUM Merkmal- Nr.	Registrier- Nr.	Kreuzung		Kreuzungsstelle			Besitzer oder zuständige Behörde	Bemerkungen
		mit	nähere Bezeichnung	in km	zwischen Masten der gekr. Ltg. Nr. Nr.			
M17-M18, LTG 6.1 C		MSP-Kabel	20-kV-Kabel, Lage ungenau				Schleswig-Holstein Netz AG Altentrepptower Str. 6 25704 Meldorf	
M17-M18, LTG 6.1 D		MSP-Kabel	20-kV-Kabel, Lage ungenau				Schleswig-Holstein Netz AG Altentrepptower Str. 6 25704 Meldorf	
M17-M18, LTG 6.1 E		MSP-Kabel	20-kV-Kabel, Lage ungenau				Schleswig-Holstein Netz AG Altentrepptower Str. 6 25704 Meldorf	
M17-M18, LTG 6.5		Wasserleitung					Wasserverband Norderdithmarschen Nordstrander Str. 26 25746 Heide	