

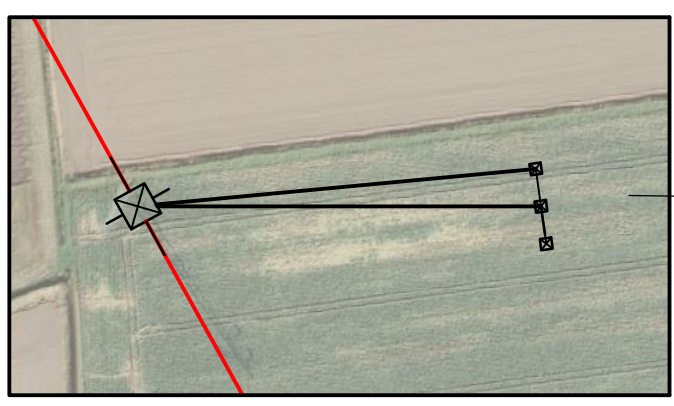
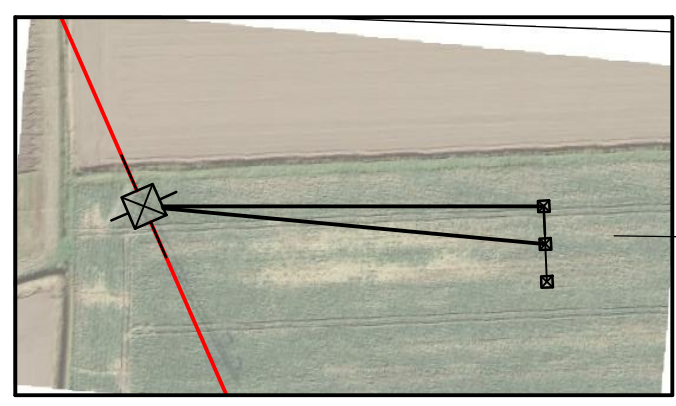
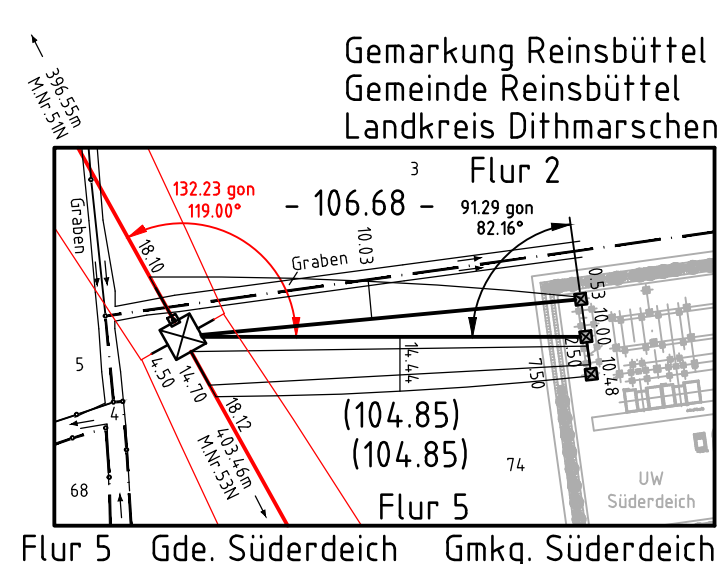
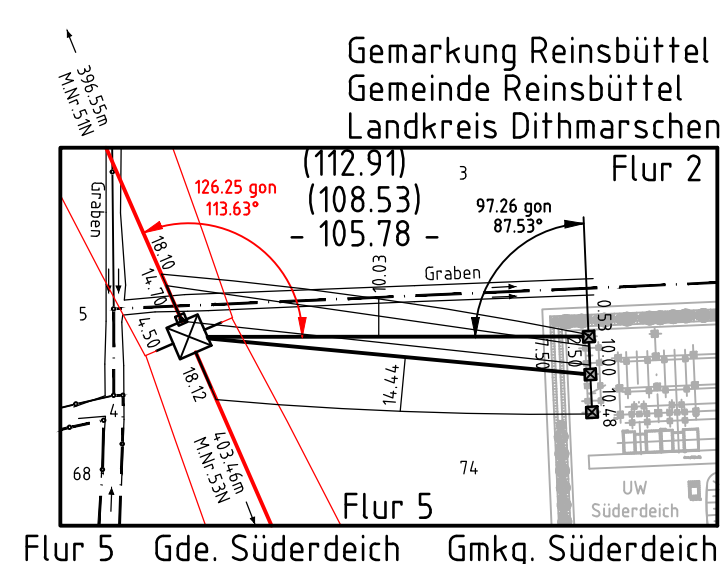
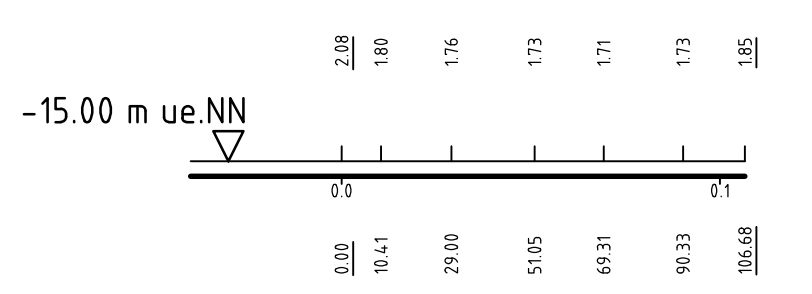
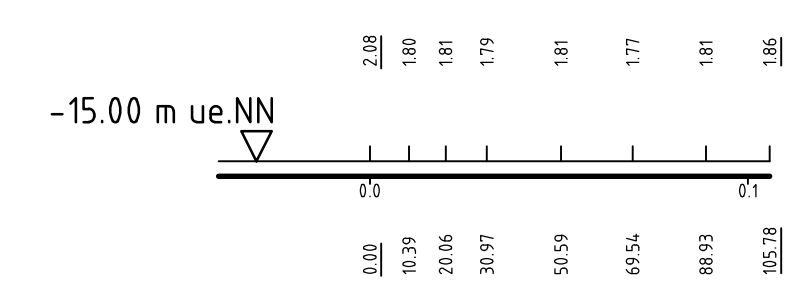
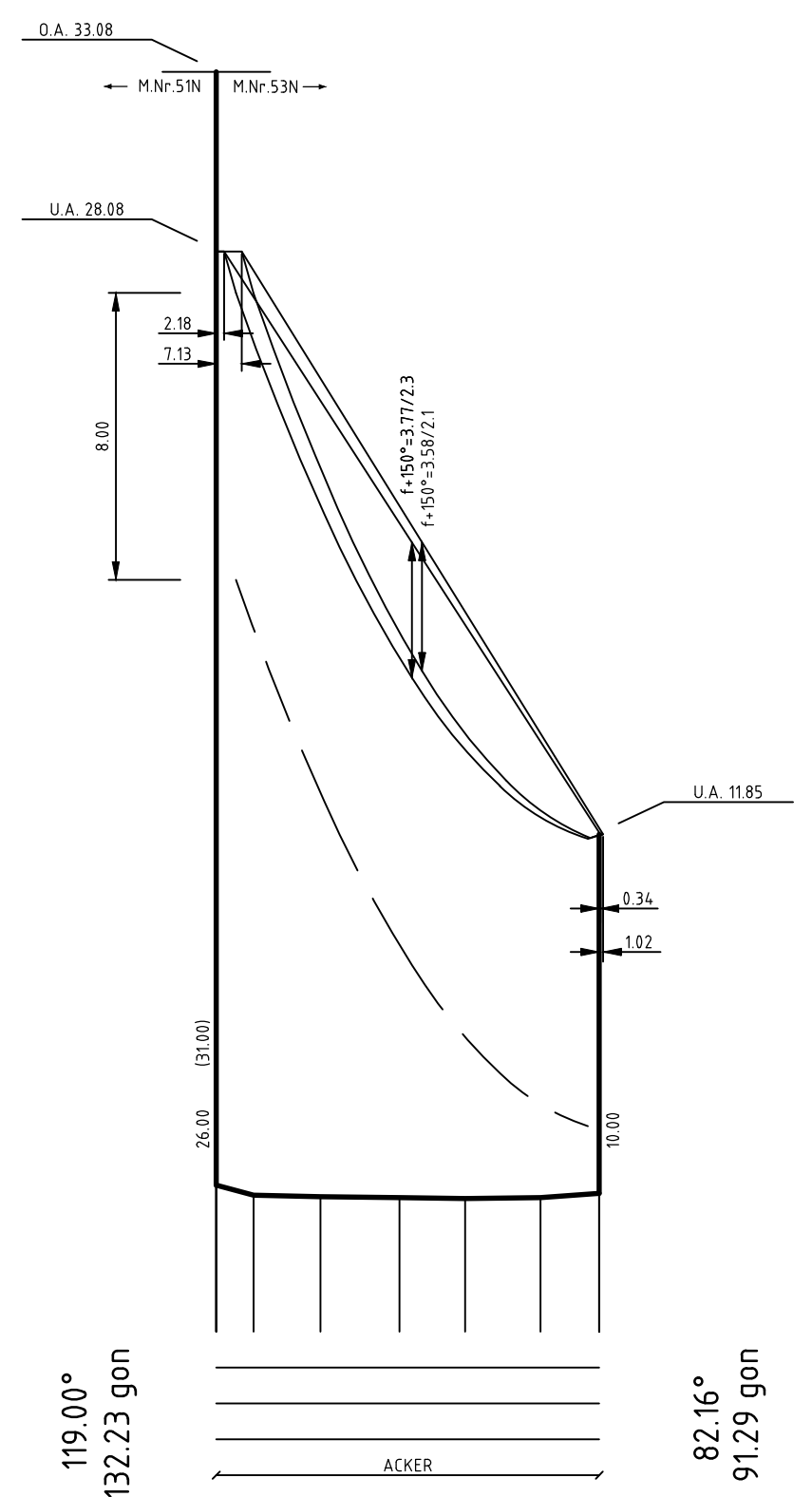
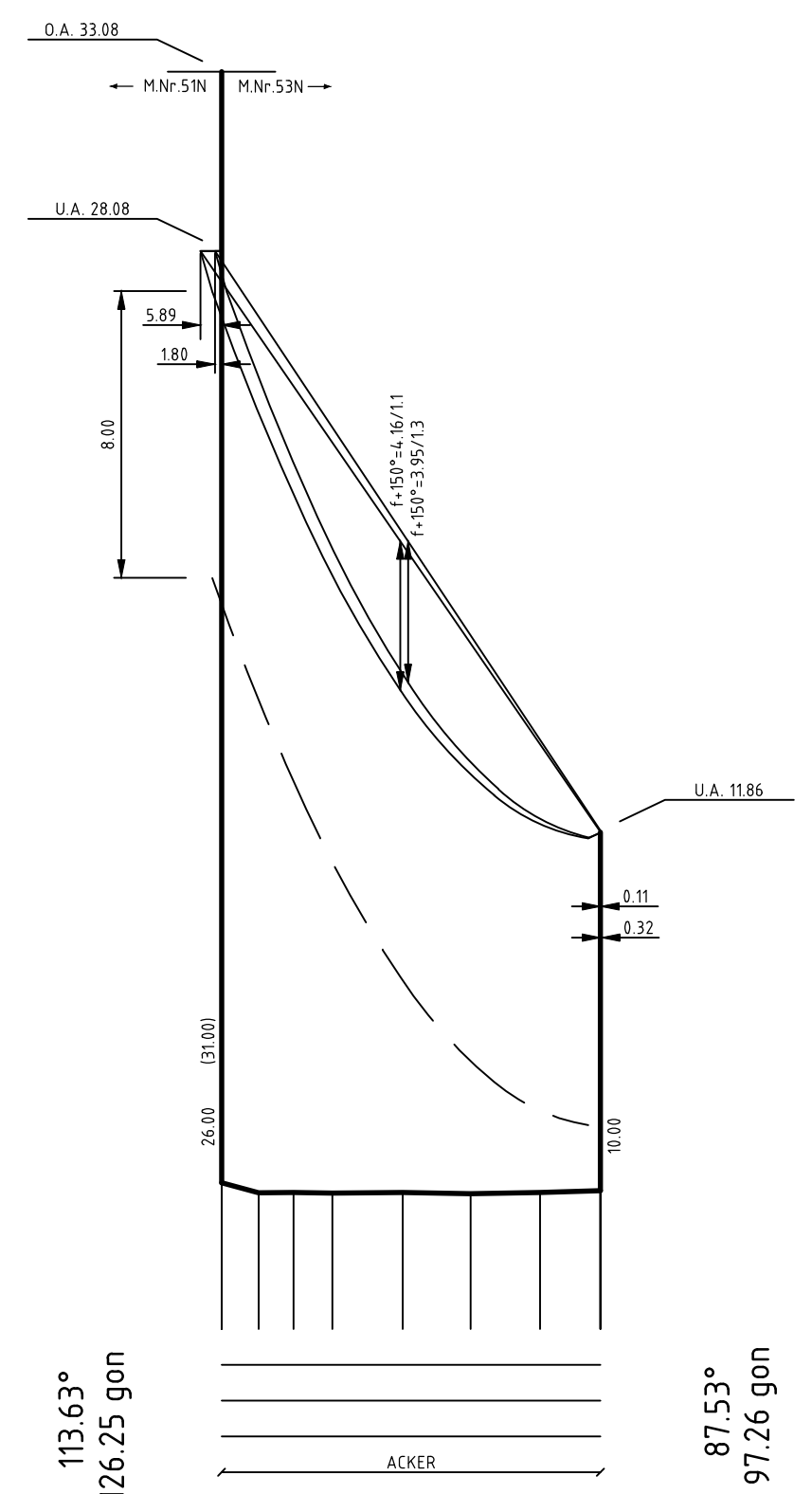
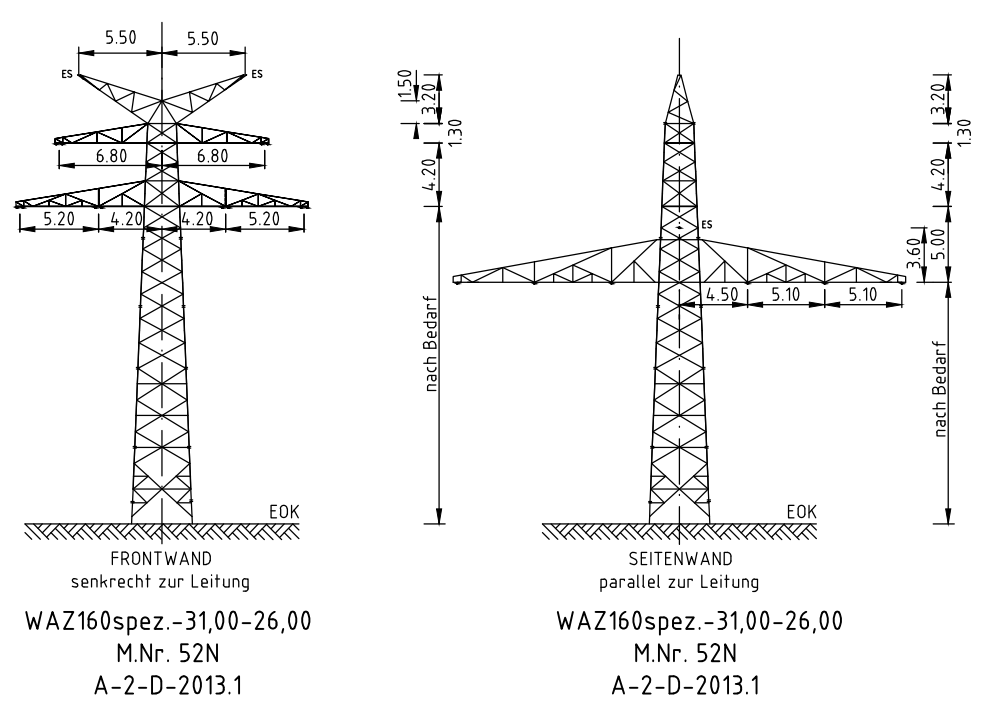
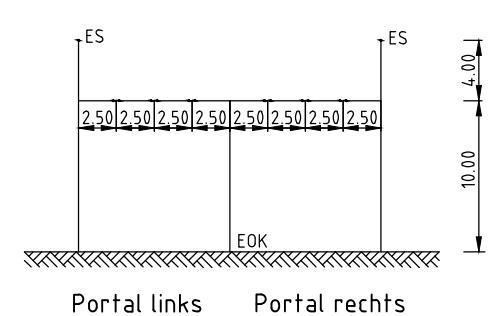
52N
(Bw-Nr. 3 0181 052)
WAZ160spez.-31,00-26,00
/DA
A-2-D-2013.1
Bestand

999N
(Bw-Nr. 3 0181 999)
Portal links
Portal-10,00
DA/
A-2-D-2013.1
Bestand

52N
(Bw-Nr. 3 0181 052)
WAZ160spez.-31,00-26,00
/DA
A-2-D-2013.1
Bestand

999N
(Bw-Nr. 3 0181 999)
Portal rechts
Portal-10,00
DA/
A-2-D-2013.1
Bestand

Vegetationspunkte mit Seilabstand < 3.50 m
Vegetationspunkte mit Seilabstand >= 3.50 m



weiter siehe Blatt 23

weiter siehe Blatt 25

LÄNGENPROFIL

110-kV-Leitung

Abzweig Süderdeich

LH- 13-180E
Abschnitt C2
Mast Nr. 52N - Portale (UW Süderdeich)
Deckblatt

Maßstab der Längen 1 : 200
der Höhen 1 : 200

DIN VDE-Bestimmung	: EN 50341 1.11	Eislastzone 2	Windzone 4
Gestänge	: A-2-D-2013.1		
Leiterseil	: 1x3x1 565-TAL/72-ACS Finch		
	: $\sigma 10 = 23 \text{ N/mm}^2$		
Erdseil	: 2 x 97-AL1/56-ST1A; $\sigma 10 = 32 \text{ N/mm}^2$		
Luftkabel	: äquivalent zum Erdseil		
Ketten	: DA L = 3.50 m G = 1000 N		
Seitliche Überhöhung	: 10 m rechts oder links aufgenommen		
Datum der Profilaufnahme	:		
Zeichen- und Planerklärung siehe Erläuterung zur Anlage 5			

Planfeststellungsunterlage

Aufgestellt	03.05.2016		
Quickborn,			
Schleswig - Holstein Netz AG			
i.v. Kelle		i.A. Kuyper	
Firma	GA Hochspannung	Maßstab:	Einheit:
	Leitungsbau GmbH	Länge 1 : 2000	Meßer
		Höhe 1 : 200	
		Datum	Name
		Bearb. 04.09.2014	Sicking
		Gepr. 20.10.2014	Schindler
		Objekt:	Ersatzneubau
			Heide-Heide/West-Strübbel
		Schleswig-Holstein Netz	
01	1. Planänderung	28.04.17	OHS
Zust.	Änderung	Datum	Name
			Blatt: 24 / 32

Diese Zeichnung wurde elektronisch erstellt und bedarf keiner Unterschrift. Sie darf nicht geändert werden. Programmversion: ESPO I 3.10.30, Datum: 04.09.2014, 08:53, Langenmaßstab: 1:2000, Höhenmaßstab: 1:200