


















UW NIEBÜLL OST

**ZEICHENERKLÄRUNG:**

-  Fahrbahn (Asphalt)
-  Fahrbahn (Schotter)
-  Ausweichstelle (Asphalt)
-  Bankett (Oberboden)
-  Dammböschung
-  Neubau Graben / Mulde
-  Bestand Graben
-  Fließrichtung
-  Bestehender Durchlass
-  Achse
-  Bestand
-  Neubau Verrohrung
-  Flurgrenzen
-  Trinkwasserleitung (Bestand)
-  Trinkwasserleitung (Neubau)
-  Quersneigung
-  Stationierung

Anlage 3.1  
Blatt 04/05

380-kV-Ltg. Husum Nord - Niebüll Ost  
LH-13-321  
Bauvorlage  
Umspannwerk Niebüll\_Ost  
Zuwegungsplanung Lageplan 1:250  
- Endausbau -  
**Deckblatt**

<b>BAUHERR</b>	TenneT TSO GmbH Betriebszentrum Lehrte Eisenbahnweg 24 31275 Lehrte
<b>GRUNDSTÜCKS-EIGENTÜMER</b>	TenneT TSO GmbH Bismarck-Strasse 79 95448 Bamberg
<b>PLANFERTIGER</b>	Kahner-Planung GmbH Lagerstraße 11/12 93059 Regensburg
<b>BAUORT</b>	Flur-Nr. 10 Flurstück-Nr. 42, 43, 44, 48, 194 Gemarkung Niebüll Gemeinde Niebüll
<b>BAUAMT</b>	Kreis Nordfriesland Fachdienstliche Baun und Plann Marktstraße 5 25860 Nordfriesland

Planfeststellungsunterlage

Aufgestellt: 10.09.2016  
Gezeichnet: TenneT TSO GmbH

Nr.	Bezeichnung	Datum	Erstellt
1	Planfeststellungsunterlage	10.09.2016	[Signature]

Nr.	Bezeichnung	Datum	Erstellt
1	Planfeststellungsunterlage	10.09.2016	[Signature]

