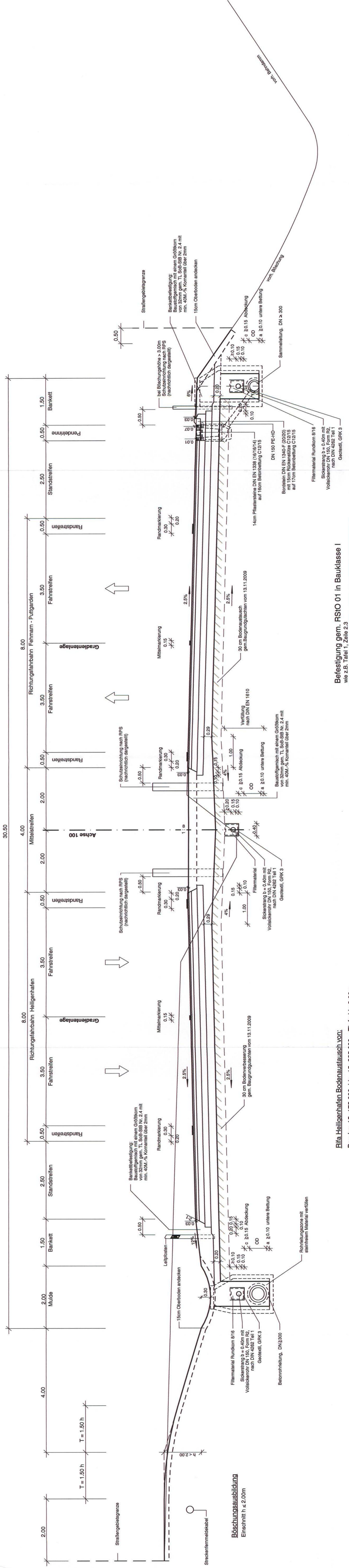


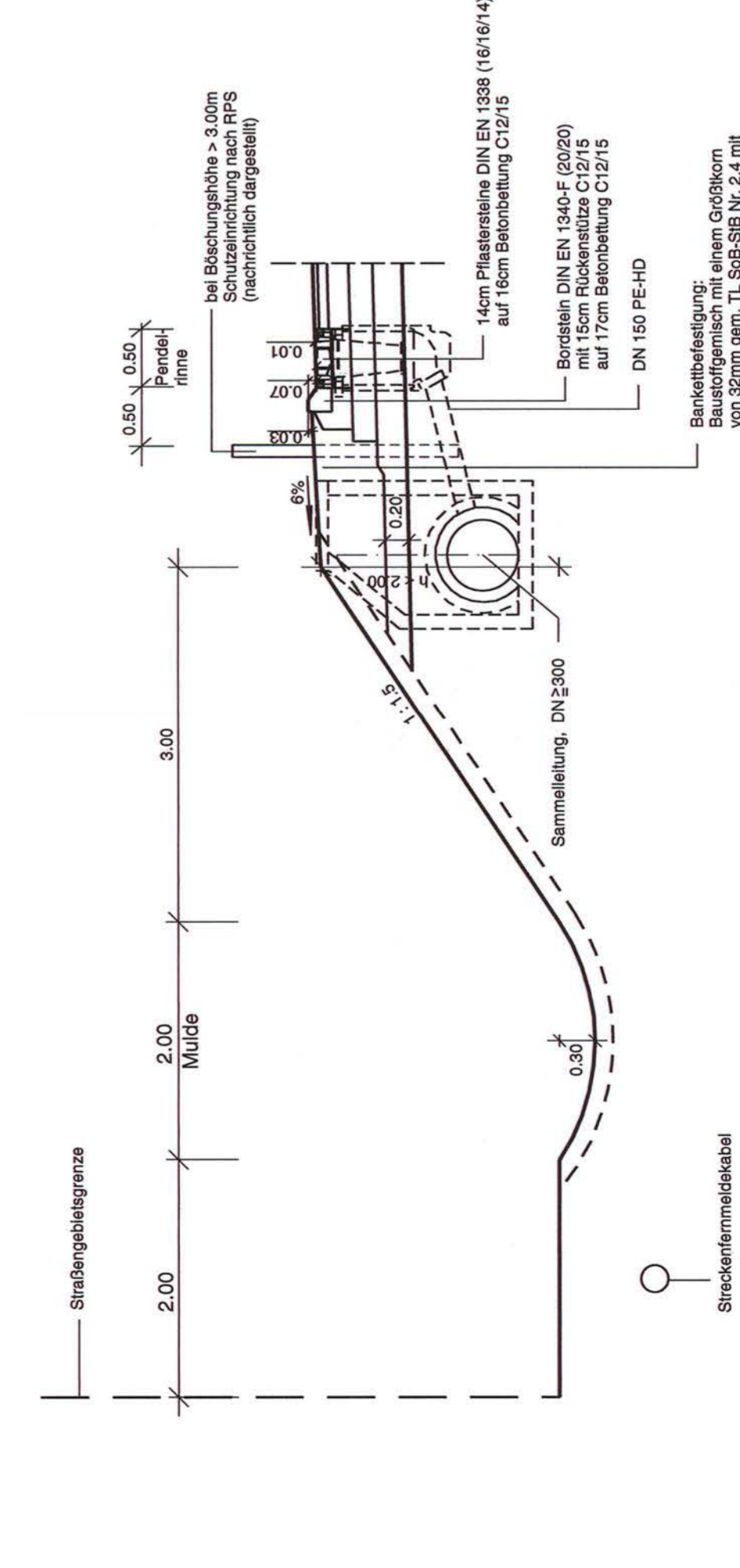
B 207 (Achse 100) - RQ 28 Bau-km 9+850.000 - 19+850.000



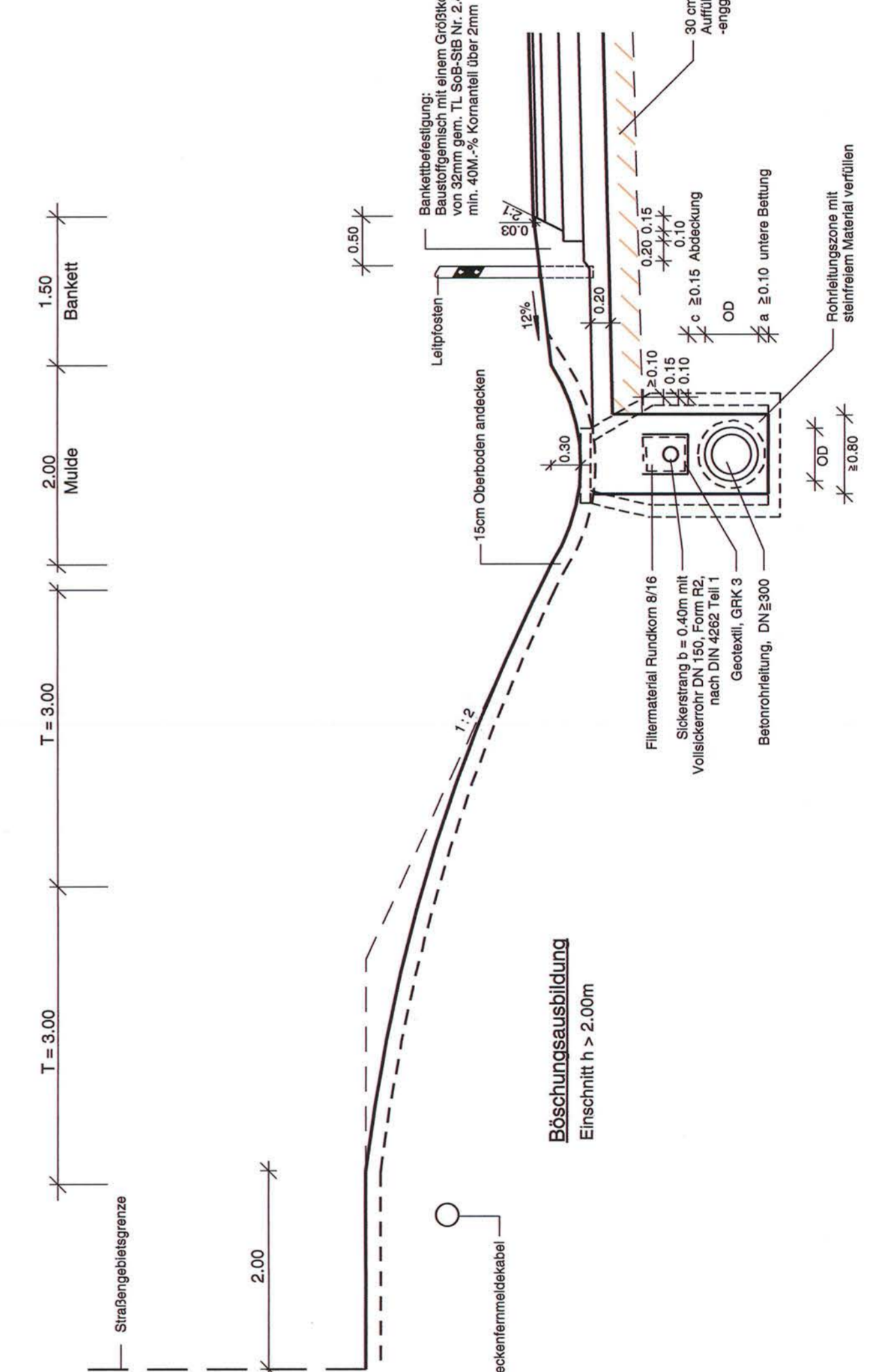
Rifa Heiligenhain Bodenaustrich V02:  
Bau-Km 15+175.000 bis 15+225.000 Teile bis 2.00m

Befestigung gem. RSO 01 in Bauklasse I  
wie z.B. Tafel 1, 2, 3

Böschungsausbildung  
1) Damm h < 2,00m



Böschungsausbildung  
Einschnitt h > 2,00m



Rifa Heiligenhain Bodenaustrich Bau-km		Datum		Kollmann		Name	
Nr.		02/2013					
Art der Änderung							
FACHBEREICH VERKEHRSAU MECKLENBURGISCHES INGENIEURBÜRO FÜR VERKEHRSAU GMBH SCHWERIN Marktstraße 10, 19053 Schwerin Tel.: 0385 30900-0 Fax: 0385 30900-27 E-Mail: info@meib-iv.de www.meib-iv.de Geschäftsführer: gez. Köpfer							
Umfeld Nr.		Blatt Nr.		Zeichenersteller		Zeichner	
3		3		Deuringer		Bergmann	
Strassenquerschnitt		B 207 - Fehmarn		gezeichnet		geprüft	
Maststab 1 : 50				08/11		Pehl	
Strasse : B 207		von Abschnitt 590 Betriebsstation 0,475 bis		Page-Nr.		Zeichen	
Nachstr. Ort: Fehmarn		von Abschnitt 590 Betriebsstation 5,275 bis		Datum		08/11	
		von Abschnitt 610 Betriebsstation 5,725 bis		bearbeitet		08/11	
				gezeichnet		08/11	
				geprüft		08/11	
				Strassenquerschnitt		B 207 - Fehmarn	
				Maststab 1 : 50			
Auftrags-Nr.: Landesbetrieb Straßenbau und Ver- Schleswig-Holstein Niederlassung Lübeck		Fertige mit Planfeststellungsbeschluss vom 28.08.2011, Az. 698 - 553.22 - B 207/176. Dieser Komplex ist Bestandteil des Planfeststellungsbeschlusses Beschlusses für die Anlage der Hochwasserschutz- und deren Ausbau der Bundesstraße 207 im Bereich der Bundesstraße 207 Km 9,475 bis 10,725 Km 10,725 bis 11,025		Landbetrieb Straßenbau und Verkehr Schleswig-Holstein - Planfeststellungsbeschluss -			
Adresse: Landesbetrieb Straßenbau und Ver- Schleswig-Holstein Niederlassung Lübeck		gezeichnet gez. Lüth		Datum 08/11		Blatt 3	
Lübeck, den 28.08.2011		Mithras		Datum 08/11		Blatt 3	
Planfeststellungsunterlagen vom 28.08.2011		Anlage: 6 Blatt: 4		Deckblatt		Datum 08/11	