





Zeichenerklärung

-  Bilanzierungsfläche mit Flächen-ID
-  Eingriffszone des Vorhabens
-  baubedingte Beeinträchtigung
-  Wirkzone

Grundplan hergestellt: 08/2008
 aphos Leipzig AG
 Prager Straße 17
 04103 Leipzig

Koordinatensystem:
 Gauss-Krüger
 UTM 32U, Bessel, RD
 DTM 52, HS 150
 Aufnahme: 05.03.2008
 Flächengr.: 602008
 Katasterstand: 01/2008



Nr.	Art der Änderung	Datum	Name
1	neue Bilanzierung	08/2014	Pahl

TRÜPER GONDESEN PARTNER LANDSCHAFTSARCHITECTEN AN DER UNIVERSITÄT WÜRZBURG FOR LANDSCAPE ARCHITECTURE	TGP 1226	Datum	Name
	bearbeitet	09/2011	Strobel/Haas
	gezeichnet	09/2011	Pahl
	geprüft	09/2011	Hermanns

MIV MECKLENBURGISCHES INGENIEURBÜRO FÜR VERKEHRSBAU GMBH SCHWERIN <small>Landesbetrieb Straßenbau und Verkehr Schwerin, 19061 Schwerin Telefon: 0385/556688 Telefax: 0385/571317</small>	P1:\ZICHNER\1317\WAB1317\WAB_PP_11_MK_A01	
	Datum	Zeichen
	Bearb.: 09/11	Deuringer
	Gez.: 09/11	Bergann
	Gepr.: 09/11	Krabbe

Landesbetrieb Straßenbau und Verkehr Schleswig - Holstein		Unterlage Nr.:	2
Straße: B 207 Nächster Ort: Fehmarn		Blatt Nr.:	
von Abschnitt 580 Betriebsstation 0,475 bis Abschnitt 590 Betriebsstation 1,372 von Abschnitt 590 Betriebsstation 1,372 bis Abschnitt 610 Betriebsstation 5,769		Reg. Nr.:	
		Datum	Zeichen
		geprüft	
		gezeichnet	
		geprüft	08/11 Heis
Vierstreifiger Ausbau der B 207 zwischen Heiligenhafen und Puttgarden Bau-km: 0+180,600 bis 19+850,000		Flächennachweis Eingriff Bau-km 0+400,000 - 1+550,000 Maßstab 1:2000	

Deckblatt