



# 380-kV-Leitung Husum Nord - Niebüll Ost

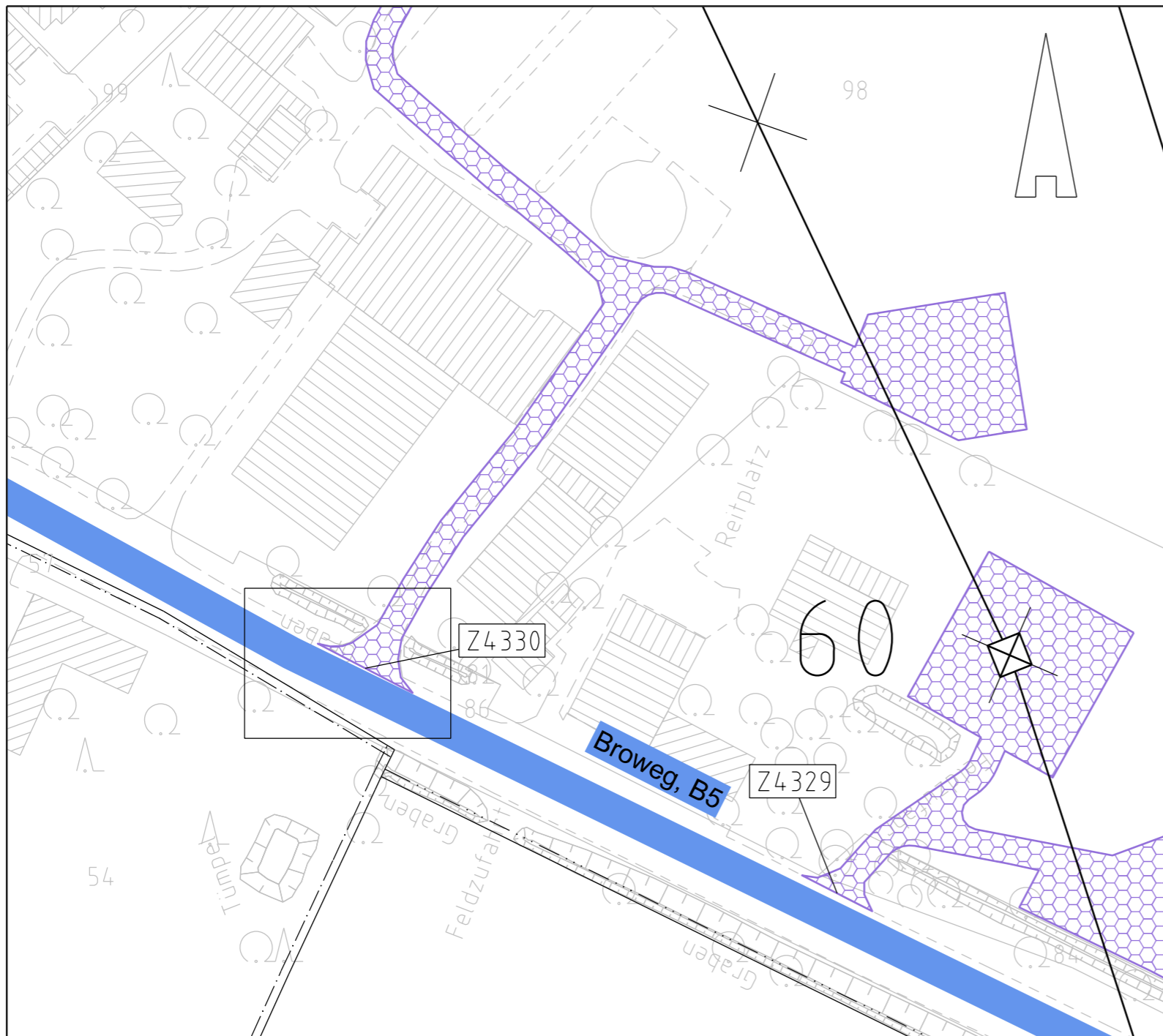
LH-13-321

## Wegenutzungsplan

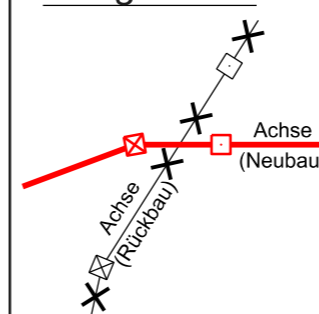
## Sondernutzung

## Deckblatt

Lfd. Nr. Z4330



### Legende:



- Nachrichtl. Planung
- Bundesstraßen
- Landesstraßen
- Kreisstraßen
- genutzte Gemeindestraßen
- genutzte Wirtschaftswege
- Abspannmast
- Tragmast
- Mastnummer - vorhanden 110kV
- Mastnummer - Neubau 380kV
- Fläche Provisorium

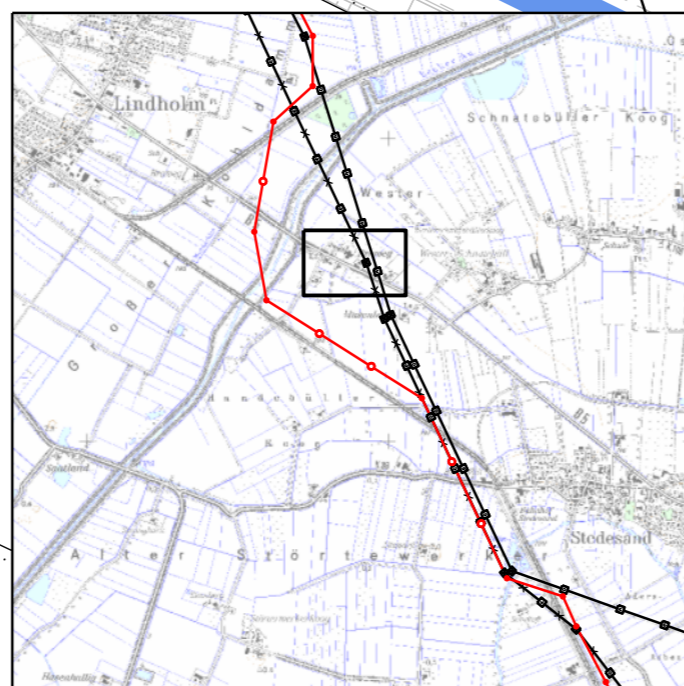
### Rechtserwerb:

- dauerhafte Flächeninanspruchnahme durch 380-kV-Ltg., "dingliche Sicherung"
- bauzeitliche Flächeninanspruchnahme für Neubau 380-kV-Ltg., Rückbau 110-kV-Ltg. und Provisoriumsfläche

### Grenzen:

- Stadt/Gem.
- Gemarkung
- Flur
- Flurstück
- Verfahrensgrenze

Zur Planfertigung verwendete TK 25: @ GeoBasis-DE / BKG (2010)



### Planfeststellungsunterlage

Aufgestellt: 15.01.2016  
 Bayreuth, TenneT TSO GmbH  
 i.V. i.A.

1.	Anpassung Straßennamen	10.02.17	Jatzlau	Maßstab: 1:1.000	Einheit: Meter
----	------------------------	----------	---------	------------------	----------------



Datum	Name
Bearb. 15.01.16	Jatzlau
Gepr. 15.01.16	Braun



Zust.	Änderung	Datum	Name	Urspr.:
-------	----------	-------	------	---------