



			380-kV-Leitung Klixbüll - Dänemark Grunderwerbsverzeichnis					<i>die Lage der Flurstücke auf dem Übersichtsplan, ist teilweise auf den Lageplänen 39a und 44 der Planfeststellungsunterlage (380-kV-Leitung Husum Nord - Niebüll Ost) Anlage 4.1 zu entnehmen</i>										Aufgestellt Bayreuth, den 16.02.2018 TenneT TSO GmbH											
Spalte 1	Spalte 2	Spalte 3	Spalte 4	Spalte 5	Spalte 6	Spalte 7	Spalte 8	Spalte 9	Spalte 10	Spalte 11	Spalte 12	Spalte 13	Spalte 14	Spalte 15	Spalte 16	Spalte 17	Spalte 18	Spalte 19	Spalte 20	Spalte 21	Spalte 22	Spalte 23	Spalte 24	Spalte 25	Spalte 26	Spalte 27	Spalte 28	Spalte 29	
Eigentümer- Schlüsselnummer	Grundstücks-/ Ordnungsnummer	Blattnummer Grunderwerbsplan	Gemeinde	Gemarkung	Flur	Flur- stück	Fläche [m ²]	Flurbezeichnung	Grundbuch		Mast		Neubau 380-kV-Leitung				Neubau 110-kV-Leitung				Rückbau 110-kV-Leitung		Nutzungsart	Bemerkung					
									Bezirk	Blatt	Nr.	Größe [m x m]	Anteil in %	dingl. zu belasten	Schutz- streifen	davon Mast	Zuwegun- g	Kompen-sations- maßnahme	vorüberg. In Anspruch zu nehmende Fläche [m ²]	Mast		dauerhaft in Anspruch zu nehmende Fläche [m ²]			Zu entlastende Fläche [m ²]	vorüberg. In Anspruch zu nehmende Fläche [m ²]			
7			Klixbüll	Klixbüll	011	55	38.359		Risum-Lindholm	367																			
10			Klixbüll	Klixbüll	011	70	41.500		Risum-Lindholm	151																			
10			Klixbüll	Klixbüll	011	71	33.243		Risum-Lindholm	151																			
10			Klixbüll	Klixbüll	011	56	78.792		Risum-Lindholm	151																			
439			Klixbüll	Klixbüll	010	114	14.468		Klixbüll	138																			
439			Klixbüll	Klixbüll	010	55	21.556		Klixbüll	138																			
439			Klixbüll	Klixbüll	010	56	33.487		Klixbüll	138																			
439			Klixbüll	Klixbüll	010	111	17.165		Klixbüll	138																			
37			Klixbüll	Klixbüll	010	199	98		Risum-Lindholm	159																			
37			Klixbüll	Klixbüll	010	197	421		Risum-Lindholm	159																			
A			Klixbüll	Klixbüll	011	48	14.159		Klixbüll	464																			
A			Klixbüll	Klixbüll	011	35	11.887		Klixbüll	463																			
B			Klixbüll	Klixbüll	011	57	44.433		Klixbüll	47																			
C			Niebüll	Niebüll	010	29	175.945		Niebüll	293																			
D			Klixbüll	Klixbüll	011	59	33.132		Bosbüll	113																			
E			Klixbüll	Klixbüll	011	52	26.065		Klixbüll	73																			
F			Klixbüll	Klixbüll	011	168	14.868		Klixbüll	51																			
107			Klixbüll	Klixbüll	011	40	8.231		Klixbüll	20																			
107			Klixbüll	Klixbüll	011	80	29.396		Klixbüll	20																			
107			Klixbüll	Klixbüll	011	47	10.358		Klixbüll	20																			
437			Klixbüll	Klixbüll	010	94	22.435		Klixbüll	23																			
437			Klixbüll	Klixbüll	011	36/1	9.540		Klixbüll	23																			
437			Klixbüll	Klixbüll	011	36/2	22.507		Klixbüll	23																			
437			Klixbüll	Klixbüll	011	37	5.629		Klixbüll	23																			

			380-kV-Leitung Klixbüll - Dänemark Grunderwerbsverzeichnis					<i>die Lage der Flurstücke auf dem Übersichtsplan, ist teilweise auf den Lageplänen 39a und 44 der Planfeststellungsunterlage (380-kV-Leitung Husum Nord - Niebüll Ost) Anlage 4.1 zu entnehmen</i>										Aufgestellt Bayreuth, den 16.02.2018 TenneT TSO GmbH											
Spalte 1	Spalte 2	Spalte 3	Spalte 4	Spalte 5	Spalte 6	Spalte 7	Spalte 8	Spalte 9	Spalte 10	Spalte 11	Spalte 12	Spalte 13	Spalte 14	Spalte 15	Spalte 16	Spalte 17	Spalte 18	Spalte 19	Spalte 20	Spalte 21	Spalte 22	Spalte 23	Spalte 24	Spalte 25	Spalte 26	Spalte 27	Spalte 28	Spalte 29	
Eigentümer- Schlüsselnummer	Grundstücks-/ Ordnungsnummer	Blattnummer Grunderwerbsplan	Gemeinde	Gemarkung	Flur	Flur- stück	Fläche [m ²]	Flurberei- nung	Grundbuch		Mast		Neubau 380-kV-Leitung				Neubau 110-kV-Leitung					Rückbau 110-kV-Leitung		Nutzungsart	Bemerkung				
									Bezirk	Blatt	Nr.	Größe [m x m]	Anteil in %	dingl. zu belasten	Schutz- streifen	davon Mast	Zuwegun- g	Kompen- sations- maßnahme	vorüberg. In Anspruch zu nehmende Fläche [m ²]	Mast			dauerhaft in Anspruch zu nehmende Fläche [m ²]			Zu entlastende Fläche [m ²]	vorüberg. In Anspruch zu nehmende Fläche [m ²]		
437			Klixbüll	Klixbüll	011	43	7.688		Klixbüll	23																			
437			Klixbüll	Klixbüll	011	45	24.390		Klixbüll	23																			
437			Klixbüll	Klixbüll	010	103	14.445		Klixbüll	23																			
437			Klixbüll	Klixbüll	010	104	16.053		Klixbüll	23																			
437			Klixbüll	Klixbüll	010	198	38.912		Klixbüll	23																			
437			Klixbüll	Klixbüll	011	28	21.306		Klixbüll	525																			
G			Niebüll	Niebüll	010	24	81.385		Niebüll	19																			
G			Klixbüll	Klixbüll	011	73	79.320		Niebüll	19																			
G			Niebüll	Niebüll	010	28/2	21.149		Niebüll	19																			
H			Klixbüll	Klixbüll	011	67/2	9.852		Klixbüll	48																			
H			Klixbüll	Klixbüll	011	67/1	24.943		Klixbüll	48																			
179			Klixbüll	Klixbüll	011	53	19.032		Klixbüll	136																			
I			Klixbüll	Klixbüll	011	41/2	27.263		Klixbüll	25																			
I			Klixbüll	Klixbüll	010	100	11.156		Klixbüll	25																			
I			Klixbüll	Klixbüll	011	41/1	30.207		Klixbüll	25																			
I			Klixbüll	Klixbüll	011	41/3	35.363		Klixbüll	25																			
J			Klixbüll	Klixbüll	011	41/2	27.263		Klixbüll	25																			
J			Klixbüll	Klixbüll	010	100	11.156		Klixbüll	25																			
J			Klixbüll	Klixbüll	011	41/1	30.207		Klixbüll	25																			
J			Klixbüll	Klixbüll	011	41/3	35.363		Klixbüll	25																			
196			Klixbüll	Klixbüll	010	57/1	16.837		Klixbüll	103																			
196			Klixbüll	Klixbüll	010	108	14.822		Klixbüll	103																			
196			Klixbüll	Klixbüll	010	57/2	5.620		Klixbüll	103																			
K			Klixbüll	Klixbüll	010	58	28.450		Klixbüll	141																			

			380-kV-Leitung Klixbüll - Dänemark					<i>die Lage der Flurstücke auf dem Übersichtsplan, ist teilweise auf den Lageplänen 39a und 44 der Planfeststellungsunterlage (380-kV-Leitung Husum Nord - Niebüll Ost) Anlage 4.1 zu entnehmen</i>										Aufgestellt Bayreuth, den 16.02.2018 TenneT TSO GmbH											
Spalte 1	Spalte 2	Spalte 3	Spalte 4	Spalte 5	Spalte 6	Spalte 7	Spalte 8	Spalte 9	Spalte 10	Spalte 11	Spalte 12	Spalte 13	Spalte 14	Spalte 15	Spalte 16	Spalte 17	Spalte 18	Spalte 19	Spalte 20	Spalte 21	Spalte 22	Spalte 23	Spalte 24	Spalte 25	Spalte 26	Spalte 27	Spalte 28	Spalte 29	
Eigentümer- Schlüsselnummer	Grundstücks-/ Ordnungsnummer	Blattnummer Grundverweisplan	Gemeinde	Gemarkung	Flur	Flur- stück	Fläche [m²]	Flurbereinigung	Grundbuch		Mast		Neubau 380-kV-Leitung				Neubau 110-kV-Leitung				Rückbau 110-kV-Leitung		Nutzungsart	Bemerkung					
									Bezirk	Blatt	Nr.	Größe [m x m]	Anteil in %	dingl. zu belasten	Schutz- streifen	davon Mast	Zuwegun- g	Kompen- sations- maßnahme	vorüberg. In Anspruch zu nehmende Fläche [m²]	Mast		dauerhaft in Anspruch zu nehmende Fläche [m²]			Zu entlastende Fläche [m²]	vorüberg. In Anspruch zu nehmende Fläche [m²]			
K			Klixbüll	Klixbüll	011	74	36.703		Klixbüll	141																			
K			Klixbüll	Klixbüll	011	63	47.474		Klixbüll	141																			
K			Klixbüll	Klixbüll	011	60	61.225		Klixbüll	141																			
K			Klixbüll	Klixbüll	010	86	27.658		Klixbüll	141																			
L			Niebüll	Niebüll	010	23	87.949		Niebüll	28																			
L			Niebüll	Niebüll	010	42/1	23.452		Niebüll	28																			
L			Niebüll	Niebüll	010	34	23.347		Niebüll	28																			
L			Niebüll	Niebüll	010	174	33.938		Niebüll	28																			
L			Niebüll	Niebüll	010	41	19.931		Niebüll	28																			
M			Klixbüll	Klixbüll	011	61	33.388		Tinningstedt	61																			
N			Klixbüll	Klixbüll	011	62	39.749		Tinningstedt	11																			
O			Klixbüll	Klixbüll	011	75	34.399		Klixbüll	215																			
451			Niebüll	Niebüll	010	32	43.611		Risum-Lindholm	534																			
451			Niebüll	Niebüll	011	68	18.710		Risum-Lindholm	534																			
451			Klixbüll	Klixbüll	011	146	49.321		Risum-Lindholm	534																			
451			Niebüll	Niebüll	010	33	58.525		Risum-Lindholm	534																			
451			Niebüll	Niebüll	010	201	13		Risum-Lindholm	534																			
451			Niebüll	Niebüll	010	203	12		Risum-Lindholm	534																			
451			Niebüll	Niebüll	010	204	11		Risum-Lindholm	534																			
451			Niebüll	Niebüll	010	206	87		Risum-Lindholm	534																			
P			Klixbüll	Klixbüll	011	67/2	9.852		Klixbüll	48																			
P			Klixbüll	Klixbüll	011	67/1	24.943		Klixbüll	48																			
Q			Klixbüll	Klixbüll	011	67/2	9.852		Klixbüll	48																			
Q			Klixbüll	Klixbüll	011	67/1	24.943		Klixbüll	48																			

			380-kV-Leitung Klixbüll - Dänemark					Grunderverbsverzeichnis <i>die Lage der Flurstücke auf dem Übersichtsplan, ist teilweise auf den Lageplänen 39a und 44 der Planfeststellungsunterlage (380-kV-Leitung Husum Nord - Niebüll Ost) Anlage 4.1 zu entnehmen</i>										Aufgestellt											
																		Bayreuth, den 16.02.2018											
																		TenneT TSO GmbH											
Spalte 1	Spalte 2	Spalte 3	Spalte 4	Spalte 5	Spalte 6	Spalte 7	Spalte 8	Spalte 9	Spalte 10	Spalte 11	Spalte 12	Spalte 13	Spalte 14	Spalte 15	Spalte 16	Spalte 17	Spalte 18	Spalte 19	Spalte 20	Spalte 21	Spalte 22	Spalte 23	Spalte 24	Spalte 25	Spalte 26	Spalte 27	Spalte 28	Spalte 29	
Eigentümer- Schlüsselnummer	Grundstücks-/ Ordnungsnummer	Blattnummer Grunderverbsplan	Gemeinde	Gemarkung	Flur	Flur- stück	Fläche [m²]	Flurbezeichnung	Grundbuch		Mast		Neubau 380-kV-Leitung				Neubau 110-kV-Leitung				Rückbau 110-kV-Leitung		Nutzungsart	Bemerkung					
									Bezirk	Blatt	Nr.	Größe [m x m]	Anteil in %	dingl. zu belasten	dauerhaft in Anspruch zu nehmende Fläche [m²]	vorüberg. In Anspruch zu nehmende Fläche [m²]	Nr.	Größe [m x m]	Anteil in %	Ein- und Aus- schleifung 110- kV dingl. Sicherheit [m²]	davon Mast	Zuwegung			Zu entlastende Fläche [m²]	vorüberg. In Anspruch zu nehmende Fläche [m²]			
R			Niebüll	Niebüll	010	42/2	20.731		Niebüll	176																			
R			Niebüll	Niebüll	010	28/1	33.156		Niebüll	176																			
S			Niebüll	Niebüll	010	30	18.387		Klixbüll	82																			
S			Klixbüll	Klixbüll	011	72/1	22.281		Klixbüll	82																			
S			Klixbüll	Klixbüll	011	72/2	6.545		Klixbüll	82																			
T			Klixbüll	Klixbüll	011	46	30.340		Klixbüll	137																			
T			Klixbüll	Klixbüll	011	58	35.413		Klixbüll	137																			
U			Klixbüll	Klixbüll	011	49	10.182		Klixbüll	104																			
U			Klixbüll	Klixbüll	011	50	25.327		Klixbüll	104																			
V			Klixbüll	Klixbüll	010	105	15.054		Klixbüll	187																			
W			Niebüll	Niebüll	010	65	1.454		Niebüll	943																			
W			Niebüll	Niebüll	010	64	3.185		Niebüll	943																			
W			Niebüll	Niebüll	010	26	64		Niebüll	943																			
W			Niebüll	Niebüll	010	31	1.934		Niebüll	943																			
W			Niebüll	Niebüll	010	39	2.394		Niebüll	943																			
W			Niebüll	Niebüll	010	40	445		Niebüll	943																			
X			Klixbüll	Klixbüll	011	51	4.774		Klixbüll	212																			
X			Klixbüll	Klixbüll	011	54	1.519		Klixbüll	212																			
X			Klixbüll	Klixbüll	011	39	1.092		Klixbüll	212																			
X			Klixbüll	Klixbüll	011	79	7.524		Klixbüll	212																			
X			Klixbüll	Klixbüll	011	23	4.107		Klixbüll	212																			
X			Klixbüll	Klixbüll	011	38	863		Klixbüll	212																			
X			Klixbüll	Klixbüll	011	27	7.738		Klixbüll	212																			
Y			Klixbüll	Klixbüll	010	93	225		Klixbüll	19																			

			380-kV-Leitung Klixbüll - Dänemark Grunderwerbsverzeichnis				<i>die Lage der Flurstücke auf dem Übersichtsplan, ist teilweise auf den Lageplänen 39a und 44 der Planfeststellungsunterlage (380-kV-Leitung Husum Nord - Niebüll Ost) Anlage 4.1 zu entnehmen</i>								Aufgestellt Bayreuth, den 16.02.2018 TenneT TSO GmbH														
Spalte 1	Spalte 2	Spalte 3	Spalte 4	Spalte 5	Spalte 6	Spalte 7	Spalte 8	Spalte 9	Spalte 10	Spalte 11	Spalte 12	Spalte 13	Spalte 14	Spalte 15	Spalte 16	Spalte 17	Spalte 18	Spalte 19	Spalte 20	Spalte 21	Spalte 22	Spalte 23	Spalte 24	Spalte 25	Spalte 26	Spalte 27	Spalte 28	Spalte 29	
Eigentümer- Schlüsselnummer	Grundstücks-/ Ordnungsnummer	Blattnummer Grunderwerbsplan	Gemeinde	Gemarkung	Flur	Flur- stück	Fläche [m²]	Flurbezeichnung	Grundbuch		Mast		Neubau 380-kV-Leitung				Neubau 110-kV-Leitung				Rückbau 110-kV-Leitung		Nutzungsart	Bemerkung					
									Bezirk	Blatt	Nr.	Größe [m x m]	Anteil in %	dingl. zu belasten	dauerhaft in Anspruch zu nehmende Fläche [m²]	vorüberg. in Anspruch zu nehmende Fläche [m²]	Nr.	Größe [m x m]	Anteil in %	Ein- und Aus- schleifung 110- kV dingl. Sicherheit [m²]	davon Mast	Zuweg- ung			Zu entlastende Fläche [m²]	vorüberg. in Anspruch zu nehmende Fläche [m²]			
Y			Klixbüll	Klixbüll	010	101	212		Klixbüll	19																			
Y			Klixbüll	Klixbüll	010	102	27		Klixbüll	19																			
Y			Klixbüll	Klixbüll	010	91	290		Klixbüll	19																			
Y			Klixbüll	Klixbüll	010	85	393		Klixbüll	19																			
Y			Klixbüll	Klixbüll	010	99	98		Klixbüll	19																			
Y			Klixbüll	Klixbüll	010	97	201		Klixbüll	19																			
Y			Klixbüll	Klixbüll	010	95	3.847		Klixbüll	19																			
Y			Klixbüll	Klixbüll	010	122	2.680		Klixbüll	19																			
Y			Klixbüll	Klixbüll	010	96	2.317		Klixbüll	19																			
Y			Klixbüll	Klixbüll	010	127	1.877		Klixbüll	19																			
Z			Niebüll	Niebüll	010	50	2.096		Niebüll	4379																			
Z			Niebüll	Niebüll	010	66	810		Niebüll	4379																			
AA			Klixbüll	Klixbüll	010	185	35.555		Klixbüll	147																			
AB			Klixbüll	Klixbüll	011	66/1	15.120		Klixbüll	50																			
AB			Klixbüll	Klixbüll	011	26	13.393		Klixbüll	50																			
AB			Klixbüll	Klixbüll	011	66/3	12.796		Klixbüll	50																			
AB			Klixbüll	Klixbüll	011	66/2	15.623		Klixbüll	50																			
AC			Klixbüll	Klixbüll	011	42	54.081		Klixbüll	32																			
407			Klixbüll	Klixbüll	010	98	19.403		Risum-Lindholm	528																			
AD			Klixbüll	Klixbüll	011	72/1	26.328		Karlum	37																			