

Lageplan

Kreis Dithmarschen
Gemeinde Elpersbüttel
Gemarkung Elpersbüttel
Flur 28

91

3504415.388
5992781.646

geplante HDD
Ltg a 1xPE-HD 100, 250x22,7 SDR 11
Ltg b 1xPE-HD 100, 250x22,7 SDR 11

HSP
29.1

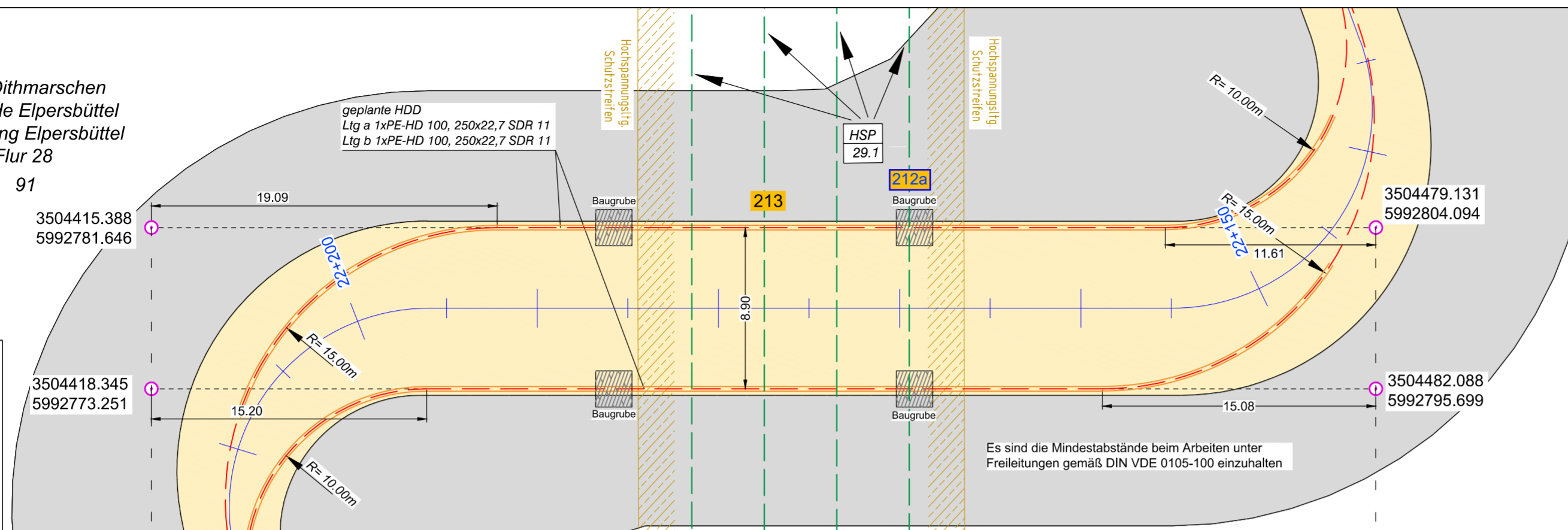
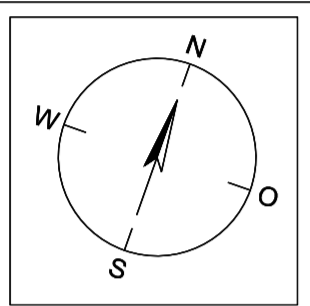
213

212a

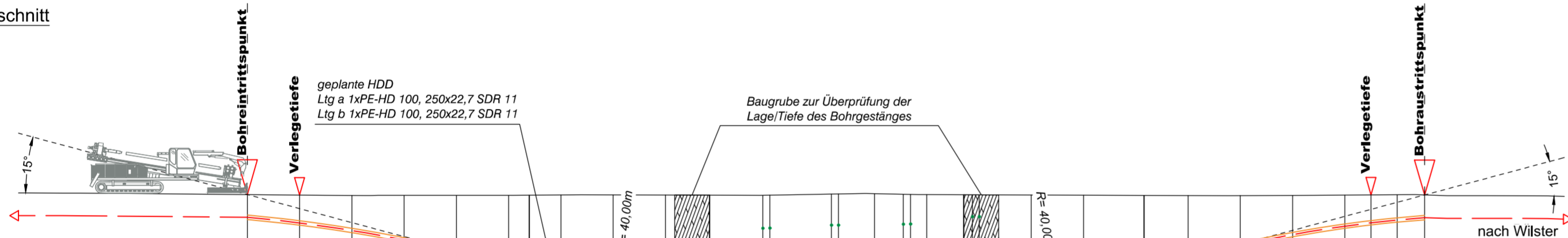
3504479.131
5992804.094

3504418.345
5992773.251

3504482.088
5992795.699



Längsschnitt



Höhe OK Gelände (DHHN92):	1,16	1,13	1,11	1,11	1,11	1,11	1,12	1,14	1,15	1,14	1,13	1,12	1,13	1,19	1,20	1,21	1,18	1,16	1,16	1,15	1,15	1,13	1,12	1,11	1,10	1,10	1,11	1,13	1,14	1,15	1,14					
Höhe OK Fremdleitung (DHHN92):																																				
Höhe OK Fremdleitung (unter GOK):																																				
Höhe Bohrung (unter GOK):	-1,30	-1,60	-2,01	-2,55	-3,20	-3,97	-4,30	-4,76	-5,30	-5,60	-5,67	-5,66	-1,84	-0,72	-1,84	-5,73	-1,73	-0,54	-1,67	-0,49	-5,68	-1,20	-0,05	-1,20	-0,05	-1,15	-5,49	-5,07	-4,29	-3,61	-2,85	-2,25	-1,78	-1,60	-1,45	-1,30
Länge :	0,00	3,00	6,00	9,00	12,00	15,00	16,18	18,00	21,00	24,00	26,53	28,91	29,21	29,61	33,15	33,55	37,27	37,68	39,00	41,13	41,23	41,63	45,00	48,00	51,48	54,00	57,00	60,00	63,00	64,50	66,00	67,58				

Legende:

Stadt/Gem. Gemarkung	— · — · —	Freileitung	— · — · —	dauerhafte Flächen- anspruchnahme	■	Kabelachse	— · — · —
Flur	— · — · —	Kabel	— · — · —	temporäre Flächen- anspruchnahme	■	Kabel im Schutzrohr	— · — · —
Flurstück	— · — · —	Rohrleitung	— · — · —	temporäres Durch- leitungsbauwerk	■	Kilometrierung	++ ++ ++
Flurstücksnummer	35/6	Richtfunk	— · — · —	Abtrottmelplatz mit Nummerierung	○	Längsschnitt	— · — · —
Zaun	— · — · —	Kreuzungsnummer	001	Kabel-Eintritt-Austritt HDD-Bohrung	○		
Topografie / Fahrbahnrand	— · — · —	Leitungsbetreiber (gem. Anlage 4.1)	FM				
		Bauwerksnummer (gem. Anlage 6.1)	15				



Anlage 12.9.1

NordLink

Abschnitt 12-Seemeilen-Grenze
bis UW Wilster

Kreuzungen von Anlagen Dritter

Hochspannungsleitungen

Kreuzung Nr. 213, 212a

Deckblatt

Planfeststellungsunterlage				
Quelle: Ausführungsplanung HDD-Planung Kr. 213 Dokument-Nr. NL-DR-CO-HDD-0080-Rev2 Generalplaner: NKT HVC GmbH				
Ersteller-Zeichnungs-Nr: NL-DR-CO-HDD-212a_212b_213_213a.dwg				
Aufgestellt: Bayreuth, den 30.04.2019 DC Nordseekabel GmbH & Co.KG (NOKA)				
Firma	Maßstab:	Einheit:		
G.E.O.S. INGENIEUR- GESELLSCHAFT MBH	1:250	Meter		
	Datum	Name		
	Bearb. 04.2019	Jennerjahn		
	Gepr. 04.2019	Legler		
	Norm			
	Fachbereich			
	Statnett Tennenet KFW			
Ind.	Änderung	Datum	Name	Urspr.:
Erstellt durch		Genehmigt von	Datum	Status
G.E.O.S.		NOKA	25.04.2019	G
Ing. mbH		DC Nordseekabel GmbH & Co.KG	30.04.2019	
Objektname		± 500-kV-HGÜ Interkonnektor Tonstad - Wilster		
Titel		Kreuzung Nr. 213, 212a		