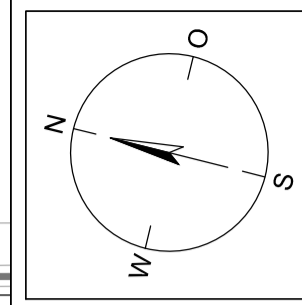
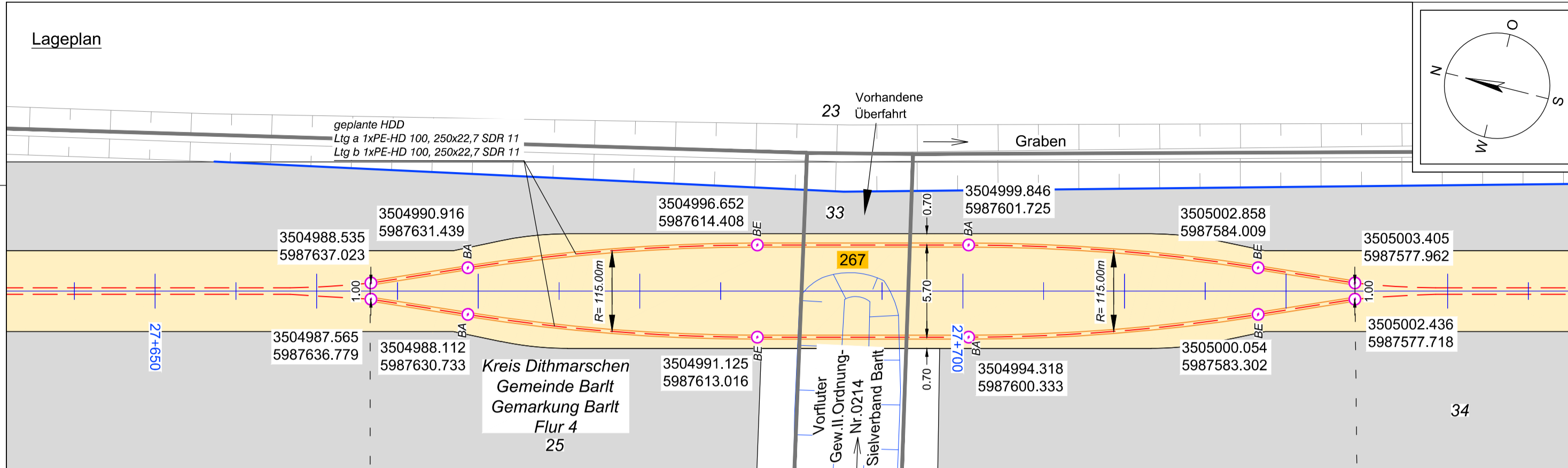


Lageplan



Anlage 12.5

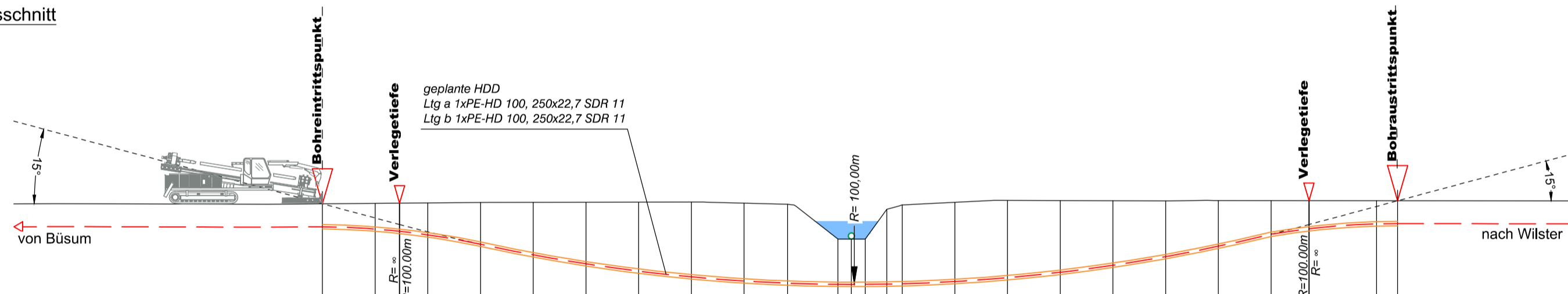
NordLink

Abschnitt 12-Seemeilen-Grenze
bis UW Wilster

Kreuzungen von Anlagen Dritter
Detailpläne Kreuzung
Gewässer II.Ordnung
Kreuzung Nr. 267

Deckblatt

Längsschnitt



Höhe OK Gelände (DHHN92):	0.99	1.02	1.03	1.05	1.07	1.08	1.09	1.09	1.09	1.03	0.97	-1.01	-1.01	0.68	0.93	1.08	1.19	1.18	1.17	1.16	1.19	1.18	1.18	1.17	1.17	
Höhe OK Fremdleitung (DHHN92):													-0.67													
Höhe OK Fremdleitung (unter GOK):													0.34													
Höhe Bohrung (unter GOK):	-1.30	-1.46	-1.60	-1.82	-2.38	-2.99	-3.50	-3.92	-4.25	-4.43	-4.48	-2.58	-2.58	-4.25	-4.48	-4.51	-4.40	-4.08	-3.67	-3.17	-2.60	-1.92	-1.60	-1.32	-1.30	
Länge :	0.00	3.00	4.39	6.00	9.00	12.00	15.00	18.00	21.00	24.00	26.47	29.35	30.11	30.90	32.13	33.00	36.00	39.00	42.00	45.00	48.00	51.00	54.00	56.16	60.00	61.20

Legende:

Stadt/Gem.	— — — —	Freileitung	— — — —	dauerhafte Flächeninanspruchnahme	■	Kabelachse	— — — —
Gemarkung	— — — —	Kabel	— — — —	temporäre Flächeninanspruchnahme	■	Kabel im Schutzrohr	— — — —
Flur	— — — —	Rohrleitung	— — — —	temporäres Durchleitungsbauwerk	■	Kilometrierung	++ ++ ++
Flurstück	— — — —	Richtfunk	— — — —	Abtormmelplatz mit Nummerierung	○	Längsschnitt	— — — —
Flurstücksnummer	35/6	Kreuzungsnummer	001			Kabel-Eintritt-Austritt	— — — —
Zaun	— — — —	Leitungsbetreiber (gem. Anlage 4.1)	FM			HDD-Bohrung	— — — —
Topografie / Fahrbahnrand	— — — —	Bauwerksnummer (gem. Anlage 6.1)	43.61				
			15				

Planfeststellungsunterlage		Quelle: Ausführungsplanung HDD-Planung Kr. 267 Dokument-Nr. NL-DR-CO-HDD-0110-Rev1 Generalplaner: NKT HVC GmbH	
Ersteller-Zeichnungs-Nr: NL-DR-CO-HDD-267.dwg		Aufgestellt: Bayreuth, den 30.04.2019 DC Nordseekabel GmbH & Co.KG (NOKA)	
Firma GEOS INGENIEUR-GESELLSCHAFT MBH		Maßstab: 1:250	Einheit: Meter
Datum 04.2019		Name Jennerjahr	
Gepr. 04.2019		Legler	
Norm		Fachbereich	
Erstellt durch G.E.O.S.	Genehmigt von NOKA	Datum 25.04.2019	Status G
Ing. mbH	DC Nordseekabel GmbH & Co.KG	Erstelldatum 30.04.2019	Blatt 01 von 01
Objektname ± 500-kV-HGÜ Interkonnektor Tonstad - Wilster		Titel Kreuzung Nr. 267	
Ind.	Änderung	Datum	Name
			Urspr.: