

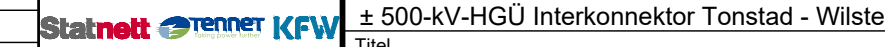

 Anlage 8.6.2
NordLink
Abschnitt 12-Seemeilen-Grenze bis UW Wilster
Wegekonzept
Zufahrten an Gemeinde- und sonstigen öffentlichen Straßen
 Z-079, Blatt 1/1
Deckblatt

Planfeststellungsunterlage			
Quelle: Lageplan Ausbaumaßnahme A176.3 Dokument-Nr. A176.3_RevB_2019-01-09_GP Generalplaner: NKT HVC GmbH			
Ersteller-Zeichnungs-Nr: LAYOUT_Zufahrten_11_PÄ.dwg			
Aufgestellt: Bayreuth, den 30.04.2019 DC Nordseekabel GmbH & Co.KG (NOKA)		 <i>i.V. Bräutigam</i>	
Firma:  INGENIEUR-GESELLSCHAFT MBH	Maßstab: 1:250, 1:25.000	Einheit: Meter	
	Datum	Name	
	Bearb. 04.2019	Rüb	
	Gepr. 04.2019	Bettermann	
	Norm		
	Fachbereich		
			
Erstellt durch: G.E.O.S. Ing. mbH	Genehmigt von: NOKA DC Nordseekabel GmbH & Co.KG	Datum: 25.04.2019 Erstelldatum 30.04.2019	Status: G
Objektname: ± 500-kV-HGÜ Interkonnektor Tonstad - Wilster	Titel: Lageplan Zufahrt Z-079		
Ind.	Änderung	Datum	Name
			Urspr.: