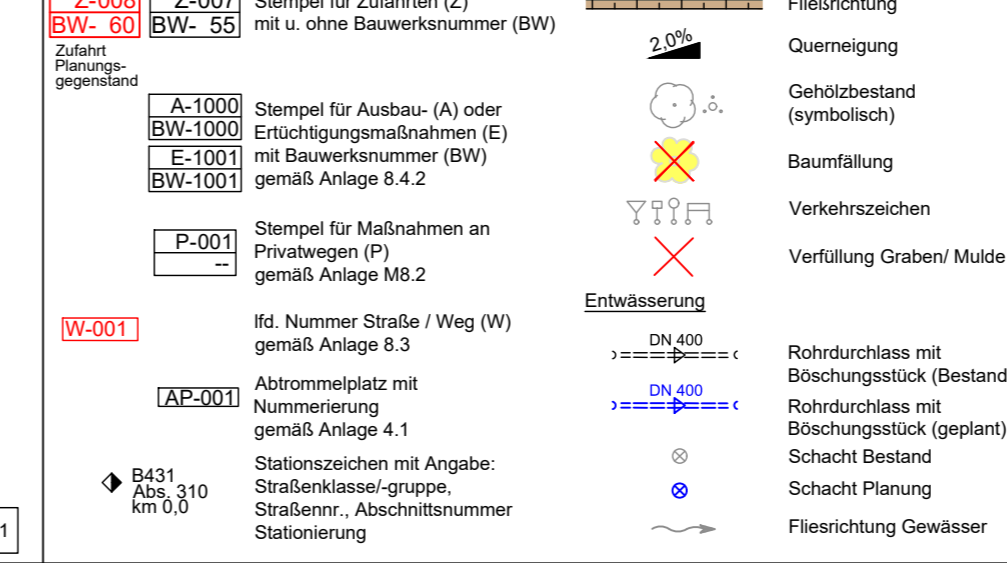

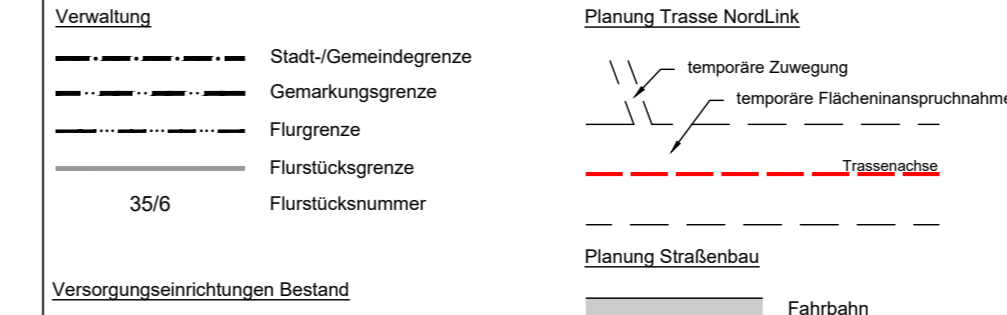
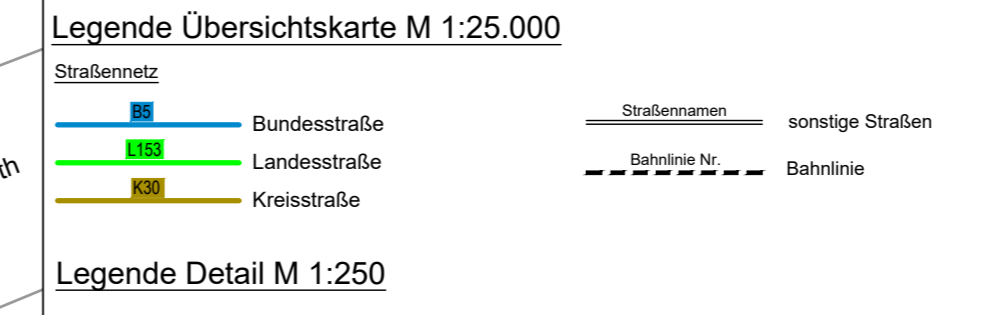
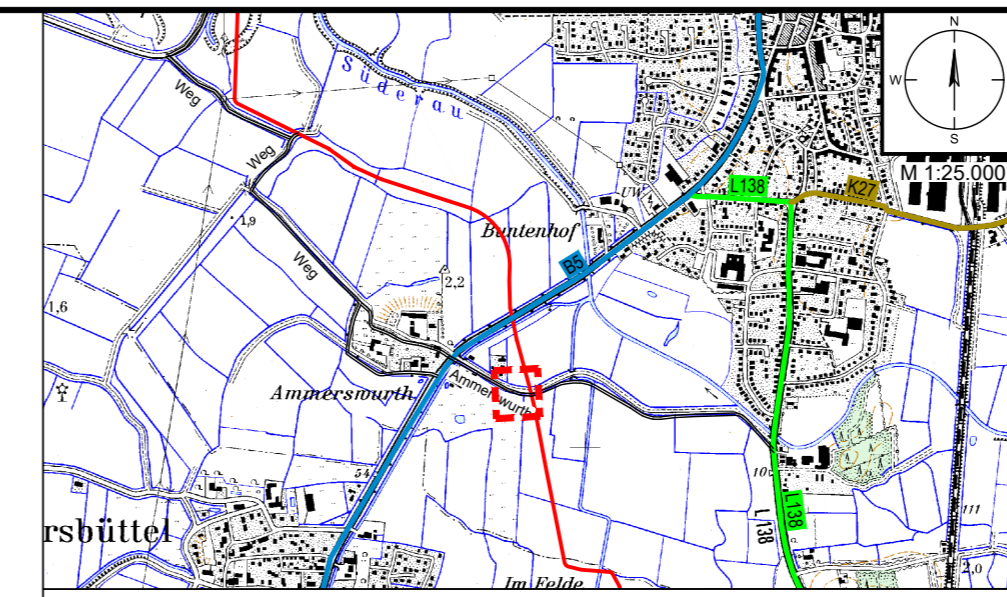
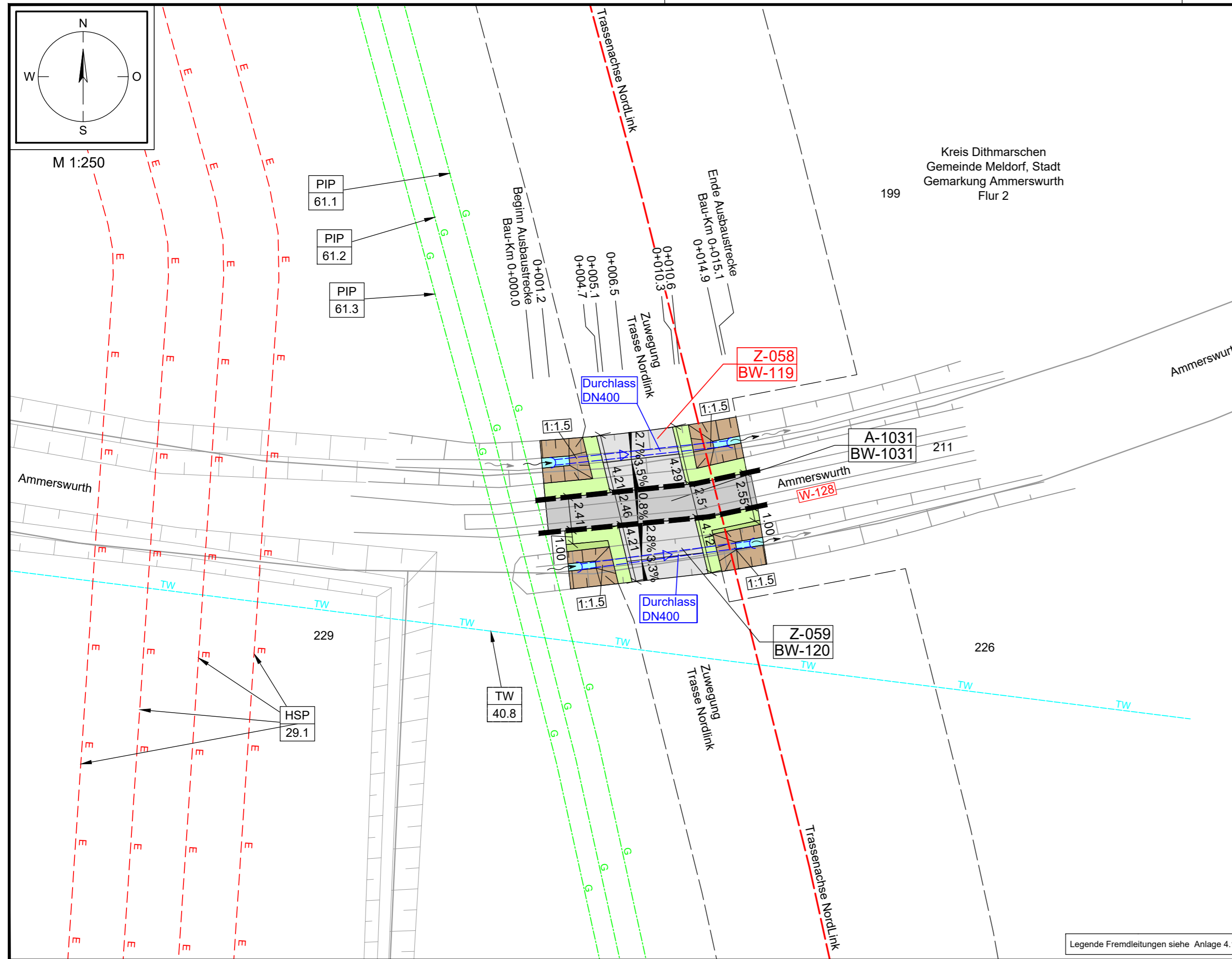


Anlage 8.6.2
NordLink
Abschnitt 12-Seemeilen-Grenze
bis UW Wilster
Wegekonzept
Zufahrten an Gemeinde- und
sonstigen öffentlichen Straßen

Z-058, Blatt 1/1

Deckblatt



Planfeststellungsunterlage

Lageplan Ausbaumaßnahme A128.1
Quelle: Dokument-Nr. A128.1_A128.2_A128.3_RevC_2019-01-09_GP
Generalplaner: NKT HVG GmbH

Ersteller-Zeichnungs-Nr: LAYOUT_Zufahrten_11_PÄ.dwg

Aufgestellt: Bayreuth, den 30.04.2019
DC Nordseekabel GmbH & Co.KG (NOKA)

Firma: G.E.O.S. INGENIEUR-GESELLSCHAFT MBH
Maßstab: 1:250, 1:25.000
Einheit: Meter

Datum		Name	
Bearb.	04.2019	Rüb	
Gepr.	04.2019	Bettermann	
Norm			
Fachbereich			
Statnett tennet KFW			
Ind.	Änderung	Datum	Name
		Urspr.:	

Erstellt durch	Genehmigt von	Datum	Status	Blatt
G.E.O.S. Ing. mbH	NOKA DC Nordseekabel GmbH & Co.KG	25.04.2019 Erstelldatum 30.04.2019	G	-- von --
Objektname ± 500-kV-HGÜ Interkonnektor Tonstad - Wilster				
Titel Lageplan Zufahrt Z-058				

Legende Fremdleitungen siehe Anlage 4.1