Deckblatt
30.04.2019

Anlage 8.5.2, Z-070
Blatt 1/2

Name und Anschrift des Antragstellers	*Tel.*	05132 - 89 2050
DC Nordseekabel GmbH & Co. KG Bernecker Straße 70 95448 Bayreuth	*Fax*	05132 - 89 2066
	Mail	info@tennet.eu

Stempel:

Erteilung einer Sondernutzungserlaubnis für Zufahrt Z-070

gemäß §§ 21 und 24 Straßen- und Wegegesetz des Landes Schleswig-Holstein (StrWG SH)

1. Ort der Nutzung

Ort:	Straße:	Lfd.-Nr.:
Busenwurth	K 22, Abs. 010, Wolfenbüttler Str., km 2+177 bis 2+205	Z-070
Gemeinde:	**Baulastträger:**	**BW-Nr.:**
Busenwurth	Kreis Dithmarschen	133

2. Beschreibung

Zufahrt von:
K 22

Bestehende Zufahrt / Neubau:
Bestehende Zufahrt

Gemarkung / Flur / Flurstück:
Busenwurth / 5 / 204

3. Art der Nutzung

temporär / dauerhaft
temporär, als Teil der Baustellenzuwegung zur NordLink Trasse

Bauliche Ertüchtigung (ja/nein):
nein

Ausbauerfordernis (ja/nein):
ja

4. Art der Fahrzeuge

Baustellenfahrzeuge von bauausführenden Firmen, wie z.B. Lkw, Bagger und Traktoren.

5. Beantragte Nutzungsdauer

Bauzeit der NordLink Trasse in den Gemeinden Busenwurth und Elpersbüttel.

6. Flächeninanspruchnahme	Fahrbahn	Gehweg	Radweg	Sonstige Flächen
Geplante Länge:	m	m	m	25,30 m
Geplante Breite:	m	m	m	6,70 m
Vorh. Oberflächenbefestigung:	K 22 und Zufahrt in Asphaltbauweise.			

Der Umfang der baulichen Änderung ist Anlage 8.5.2, Z-070 Blatt 2 zu entnehmen.

Bayreuth, den 30.04.2019 i. A. Christian [signature] i.V. [signature]

Ort, Datum, Unterschrift Antragsteller

Anlage:
Lageplan Sondernutzungserlaubnis,
Anlage 8.5.2, Z-070, Blatt 2/2

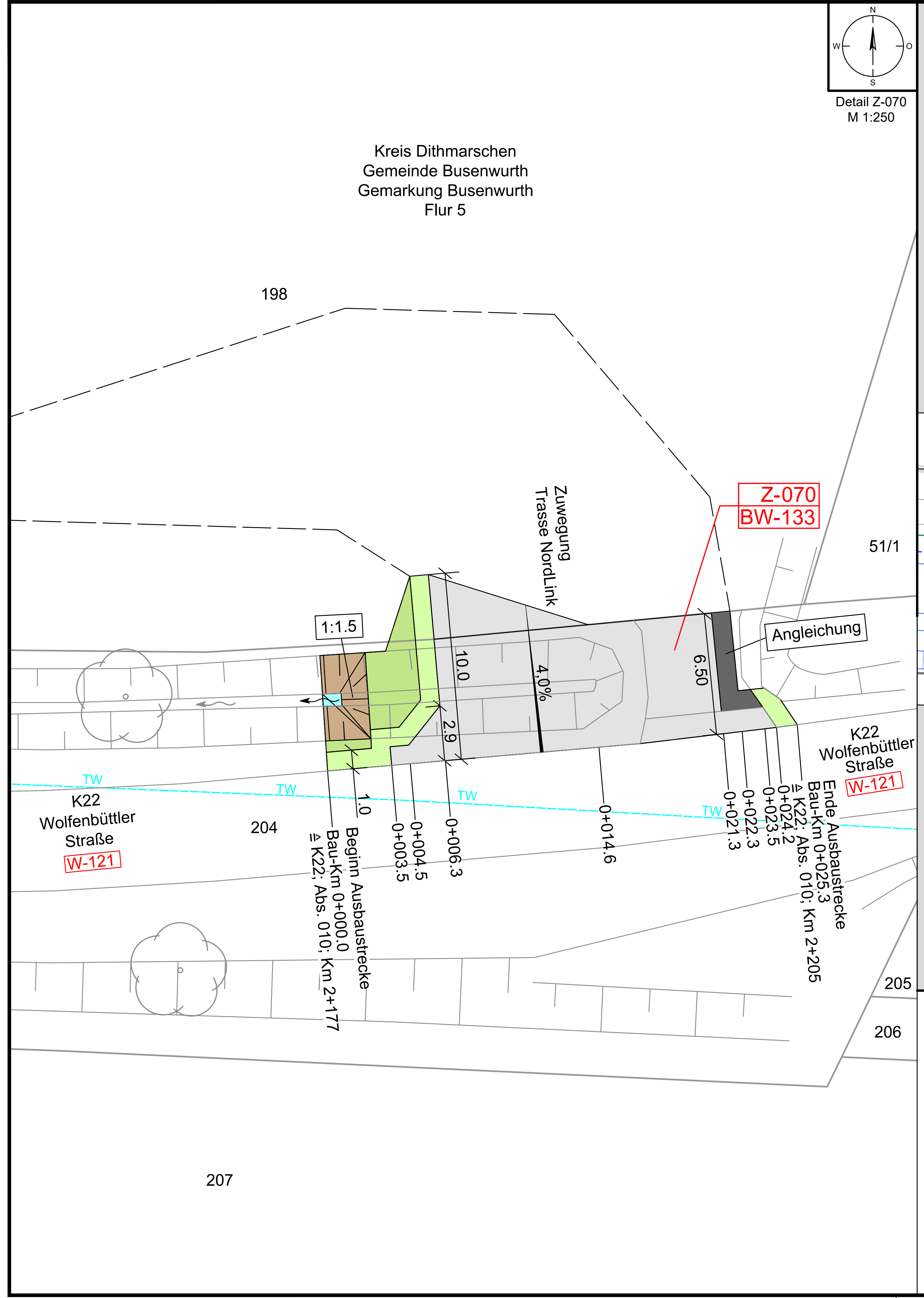

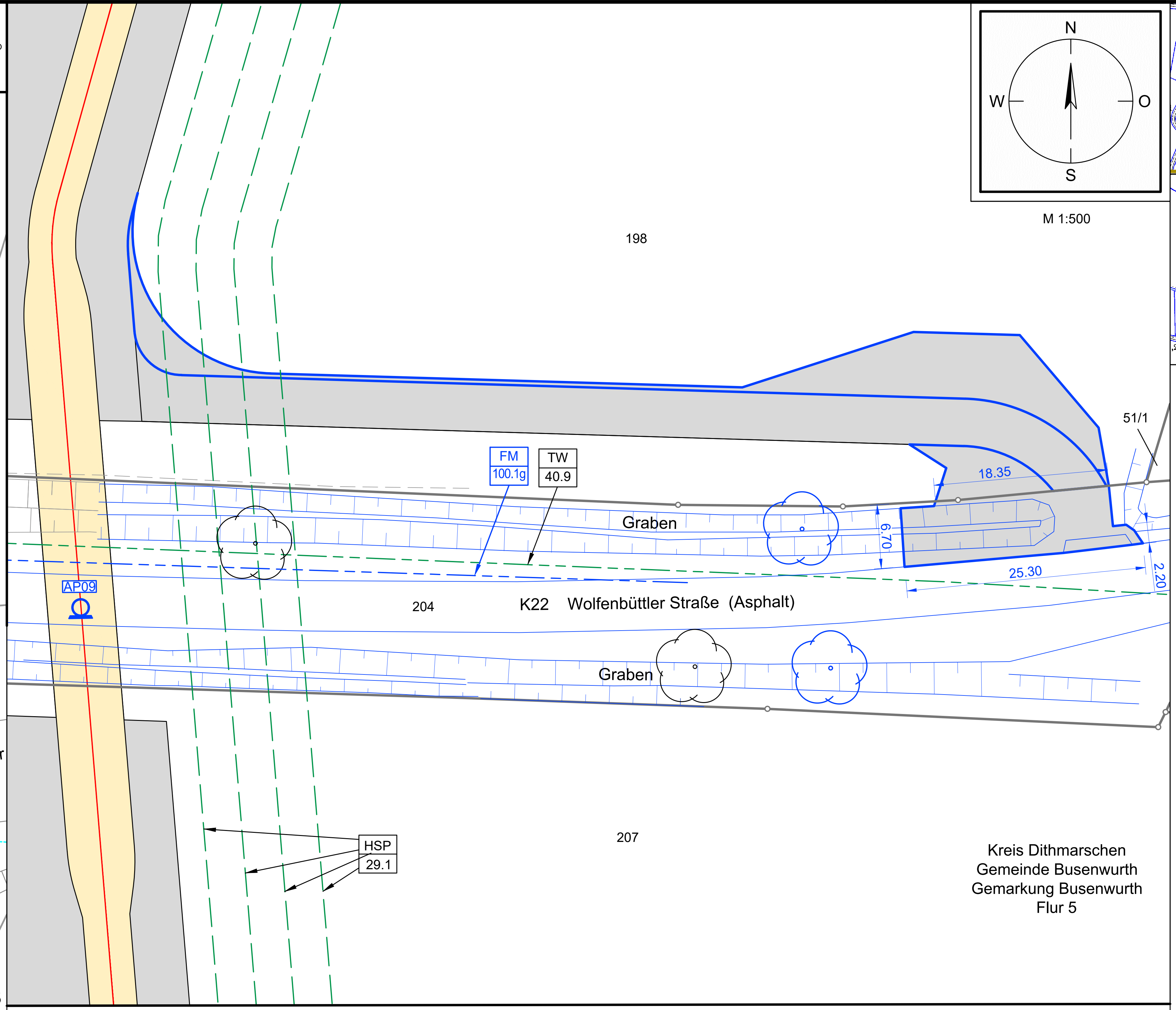

Legende Lageplan M 1:500

Grundplan: Auszug Anlage 4.1 (Inhalt reduziert)

Legende zum Grundplan siehe Anlage 4.1

HSP 29.1	Hochspannungsgleichstromkabeltrasse Büsum - Büttel 4 Leitungssysteme, Schutzstreifen 18m *Kabeltrasse geplant *LH-15-6005 SylWin alpha-Büttel (TenneT Offshore 7. Beteiligungsgesellschaft mbH) *LH-15-5001 HelWin alpha-Büttel (TenneT Offshore GmbH) *LH-15-6006 HelWin beta-Büttel (TenneT Offshore 9. Beteiligungsgesellschaft mbH)
FM 100.1g	LWL-Kabeltrasse 3xPE-HD 50mm (Stadtwerke Neumünster GmbH)
TW 40.9	Trinkwasserleitung HL-6 DN100 Az Schutzstreifen 4,00m (WV Suederdithmarschen) Verlegetiefe ca. 1,20m

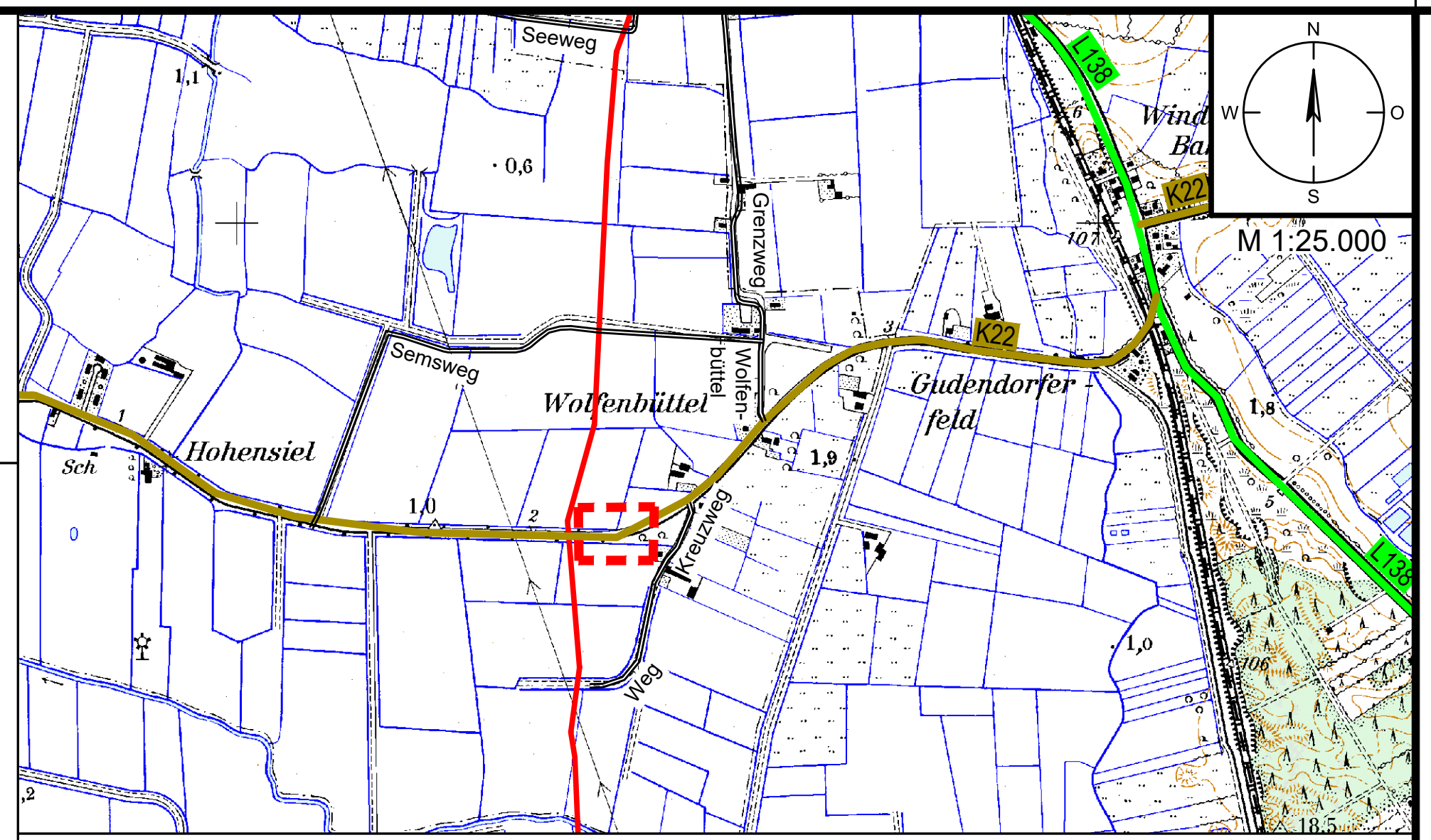

Legende Übersichtskarte M 1:25.000

Straßennetz

- B5 – Bundesstraße
- L153 – Landesstraße
- K30 – Kreisstraße
- Straßennamen – sonstige Straßen
- Bahnlinie Nr. – Bahnlinie

Legende Detail M 1:250

Verwaltung

- Stadt-/Gemeindegrenze
- Gemarkungsgrenze
- Flurgrenze
- Flurstücksgrenze
- 35/6 – Flurstücksnummer

Versorgungseinrichtungen Bestand

- E – E-Leitung
- E – E-Freileitung
- FM – Fernmeldeleitung
- TW – Trinkwasserleitung
- SW – Schmutzwasserleitung
- G – Gasleitung

Wegenutzung

- Z-008 / BW- 60 (Zufahrt Planungsgegenstand), Z-007 / BW- 55 – Stempel für Zufahrten (Z) mit u. ohne Bauwerksnummer (BW)
- A-1000 / BW-1000, E-1001 / BW-1001 – Stempel für Ausbau- (A) oder Ertüchtigungsmaßnahmen (E) mit Bauwerksnummer (BW) gemäß Anlage 8.4.2
- P-001 / -- – Stempel für Maßnahmen an Privatwegen (P) gemäß Anlage M8.2
- W-001 – lfd. Nummer Straße / Weg (W) gemäß Anlage 8.3
- AP-001 – Abtrommelplatz mit Nummerierung gemäß Anlage 4.1
- B431 Abs. 310 km 0,0 – Stationszeichen mit Angabe: Straßenklasse/-gruppe, Straßennr., Abschnittsnummer Stationierung

Planung Trasse NordLink

- temporäre Zuwegung
- temporäre Flächeninanspruchnahme
- Trassenachse

Planung Straßenbau

- Fahrbahn
- Bankett
- gemeinsamer Geh- und Radweg
- Angleichung
- Straßennebenflächen
- Rasenmulde mit Fließrichtung
- Entwässerungsgraben mit Fließrichtung
- 2,0% – Querneigung
- Gehölzbestand (symbolisch)
- Baumfällung
- Verkehrszeichen
- Verfüllung Graben/ Mulde

Entwässerung

- DN 400 – Rohrdurchlass mit Böschungsstück (Bestand)
- DN 400 – Rohrdurchlass mit Böschungsstück (geplant)
- Fließrichtung Gewässer

Anlage 8.5.2

NordLink
Abschnitt 12-Seemeilen-Grenze bis UW Wilster
Wegekonzept
Verzeichnis und Heftungen Zufahrten
Heftungen Zufahrten an klassif. Straßen
Lageplan Sondernutzungserlaubnis
Z-070, Blatt 2/2

Deckblatt

Planfeststellungsunterlage

Quelle: Lageplan Ausbaumaßnahme A159
Dokument-Nr. A159_RevA_2019-01-09_GP
Generalplaner: NKT HVC GmbH

Ersteller-Zeichnungs-Nr: LAYOUT_LP_Sondernutzung_11_PÄ.dwg

Aufgestellt:
Bayreuth, den 30.04.2019
DC Nordseekabel GmbH & Co.KG (NOKA)
i. A. Christian [signature]
i.V. [signature]

Firma: G.E.O.S. Ingenieurgesellschaft mbH

Maßstab: 1:250, 1:500, 1:25.000

Einheit: Meter

	Datum	Name
Bearb.	04.2019	Rüb
Gepr.	04.2019	Bettermann
Norm		
Fachbereich		

Ind.	Änderung	Datum	Name

Urspr.:

Erstellt durch	Genehmigt von	Datum	Status	Blatt
G.E.O.S. Ing. mbH	NOKA DC Nordseekabel GmbH & Co.KG	25.04.2019 Erstelldatum 30.04.2019	G	-- von --

Objektname: ± 500-kV-HGÜ Interkonnektor Tonstad - Wilster

Titel: Lageplan Sondernutzungserlaubnis, Z-070