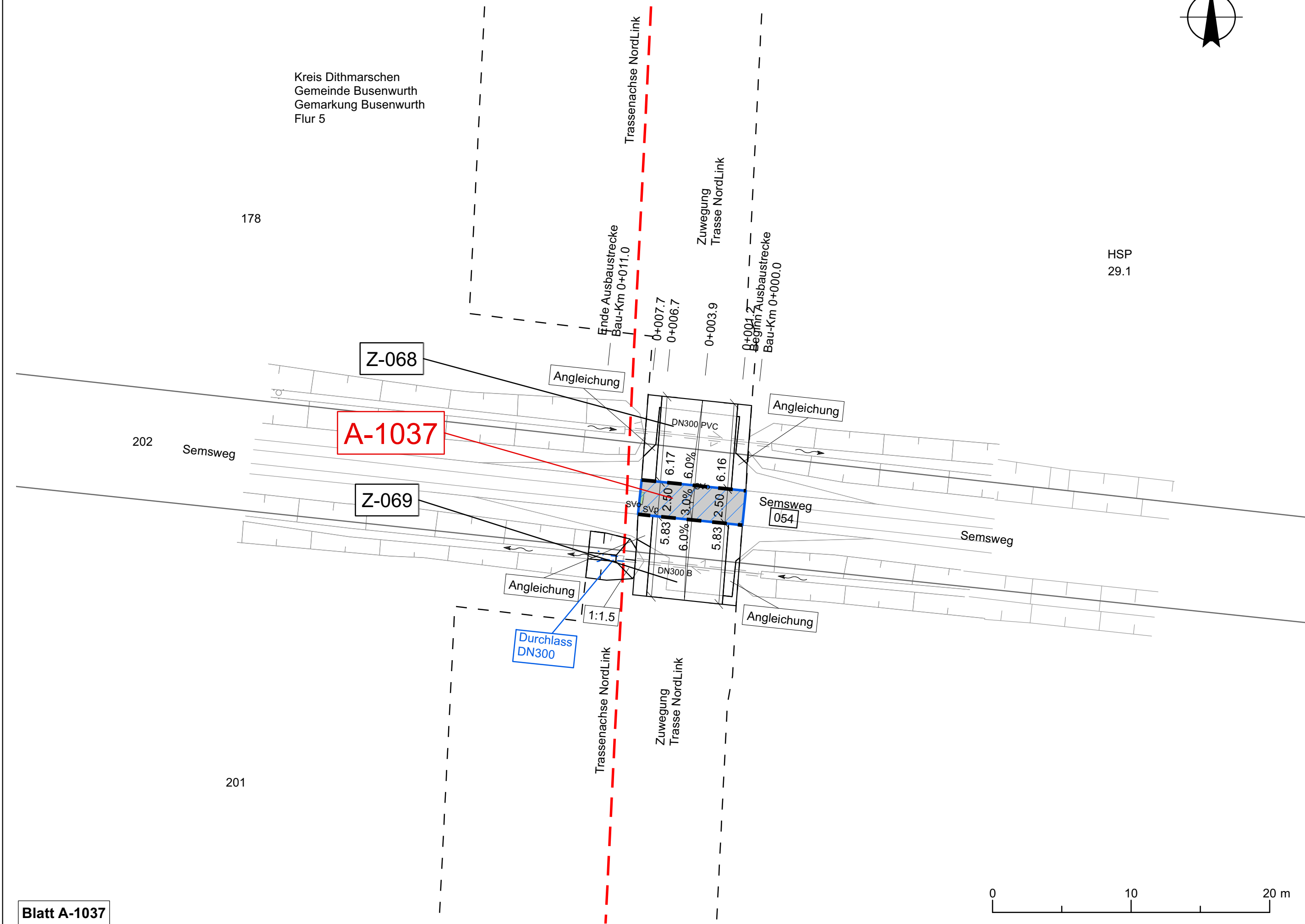
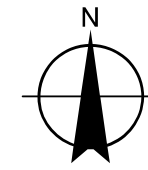


Kreis Dithmarschen  
Gemeinde Busenwuth  
Gemarkung Busenwuth  
Flur 5

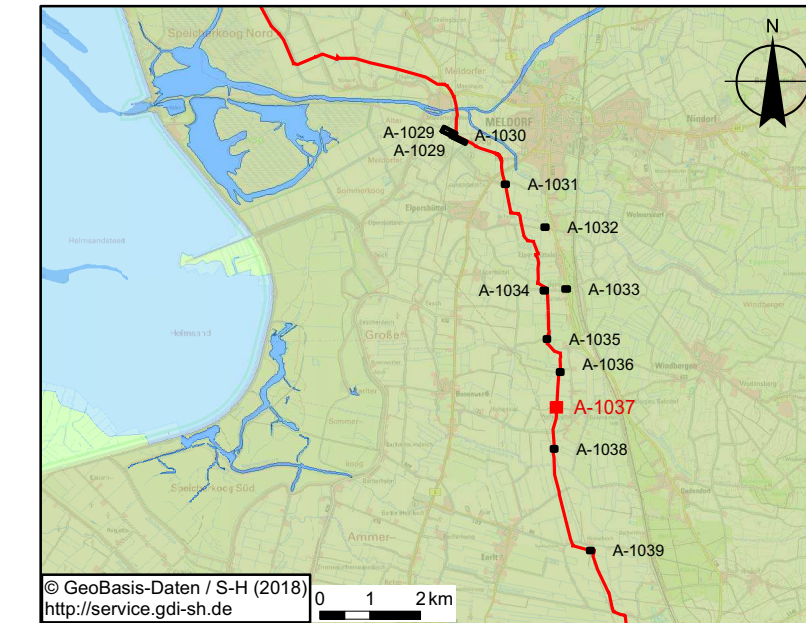
178

HSP  
29.1



Blatt A-1037

Übersicht



Legende

- Blattschnitt Anl. 8.4.2 (Lage- und Grunderwerbsplan) \*
- Ausbau mit Schotter
- Ausbau mit Asphalt
- Ertüchtigung

Biotoptypen

- Acker (AAy)
- Graben (FGy)
- Wirtschaftsgrünland (GYy)
- Ruderale Grasflur (RHg)
- Siedlungsflächen (SDe)
- Verkehrsflächen (SVs, SVp, SVu, SVt)
- Straßenbegleitgrün (SVo, SVh)

Konflikte

- Schädigung / Tötung von Amphibien
- Beeinträchtigung von Gehölzen
- Schädigung von Röhrichtbrütern

Maßnahmen

- Absuchen der offen gequerten Gräben nach Amphibienlaich
- Röhrichtmahd zum Schutz von Röhrichtbrütern
- Trennung von Gehölzbeständen und Arbeitsflächen
- Bauzeitenregelung zum Schutz von Gehölzbrütern
- Artenschutzmaßnahme

\* Grundplan: Auszug Anlage 8.4.2 (Inhalt reduziert)  
Legende zum Grundplan siehe Anlage 8.4.2

Anlage 7.2  
NordLink  
Abschnitt 12-Seemeilen-Grenze  
bis UW Wilster  
Landschaftspflegerischer Begleitplan  
Anhang 2: Wegekonzept  
Karte 3: Bestand und Planung /  
Konflikte und Maßnahmen  
gemäß Lage- und Grunderwerbsplan

A-1037  
Deckblatt

Planfeststellungsunterlage

Quelle:

Ersteller-Zeichnungs-Nr:  
U8\_4\_2\_Karten\_Wegekonzept\_11PAe.mxd

Aufgestellt:  
Bayreuth, den 30.04.2019 *i.A. Christian S...*  
DC Nordseekabel  
GmbH & Co.KG (NOKA) *i.V. Bräutigam*

Firma:  
 INROS LACKNER  
R.-Luxemburg-Str.16  
18055 Rostock

Maßstab:  
1 : 250

Einheit:  
Meter

	Datum	Name
Bearb.	04.2019	KleeJu
Gepr.	04.2019	KleeJu
Norm		
Fachbereich		

Ind.	Änderung	Datum	Name	Urspr.:
B	Ergänzung Maßnahme	04.2019	AndeSo	Statnett
A	Ergänzung Maßnahme	26.02.18	EW	

Erstellt durch	Genehmigt von	Datum	Status	Blatt
NOKA	DC Nordseekabel GmbH & Co.KG	25.04.2019	G	1 von 1

Objektname	Titel	Blatt
± 500-kV-HGÜ Interkonnektor Tonstadt - Wilster	Bestand und Planung / Konflikte und Maßnahmen	A-1037