



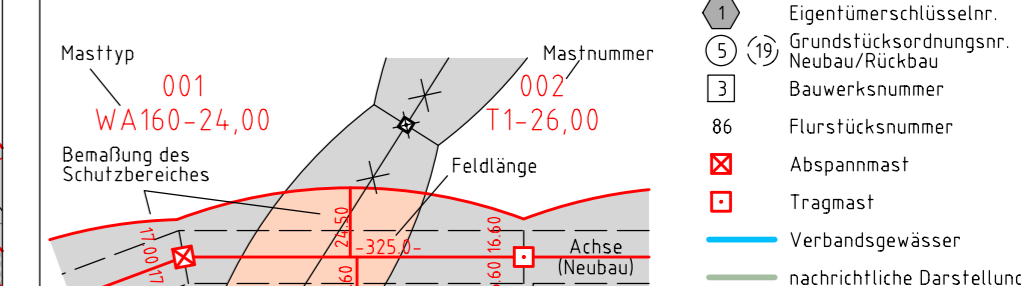
380-kV-Ltg. Husum Nord - Niebüll Ost / LH-13-321  
110-kV-Einschleifung Husum - Breklum / LH-13-139

Lage-/Bauwerksplan/  
Gründerwerksplan

**Deckblatt**

Portal P110 - Mast Nr. 1N (LH-13-139)

Legende:



Rechtserwerb:

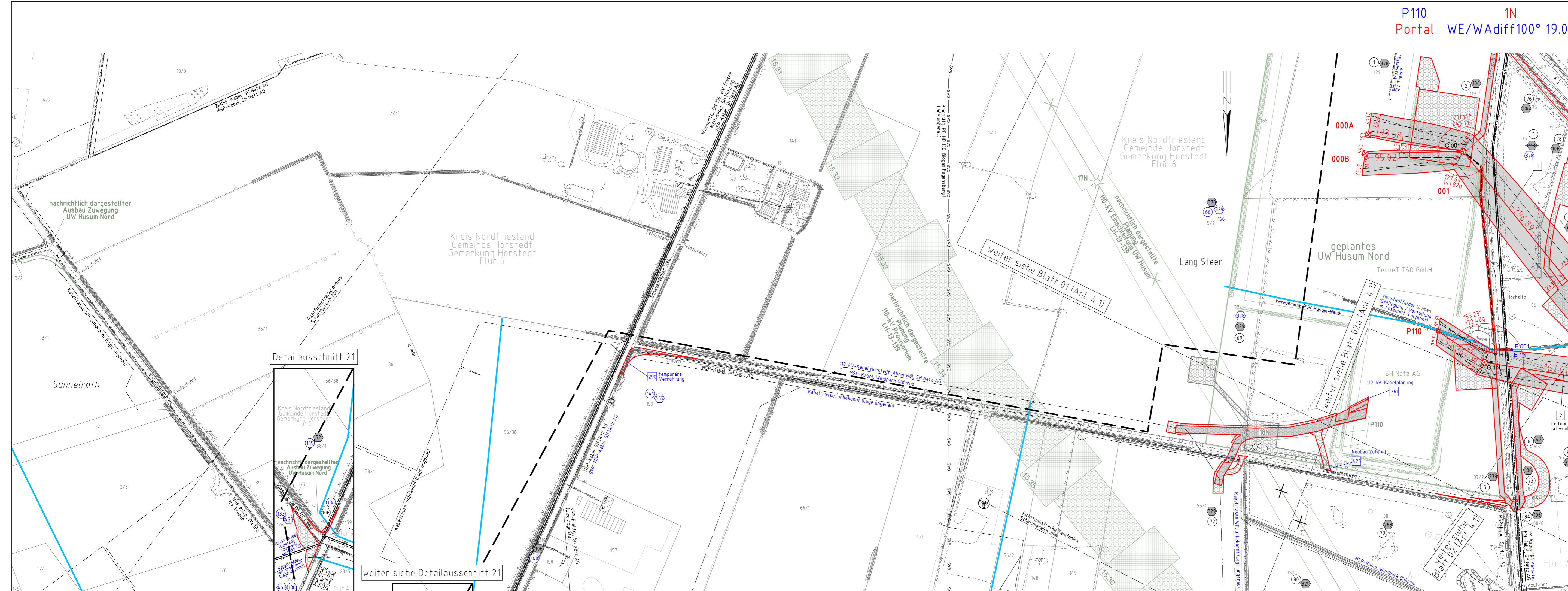
- dauerhafte Flächeninanspruchnahme durch 380-kV-Ltg. "dingliche Sicherung"
- bauzeitliche Flächeninanspruchnahme durch Neubau 380-kV-Ltg.
- bestehende "dingliche Sicherung" durch 110-kV-Ltg. (entfällt)
- bauzeitliche Flächeninanspruchnahme durch Rückbau 110-kV-Ltg.
- bestehende "dingliche Sicherung" 110-kV-Ltg./dauerhafte Flächeninanspruchnahme durch Neubau
- bauzeitliche Flächeninanspruchnahme durch Provisoriumsportal 110-kV-Ltg.
- Ausbau bestehender Verkehrswege

Wasserhaltung:

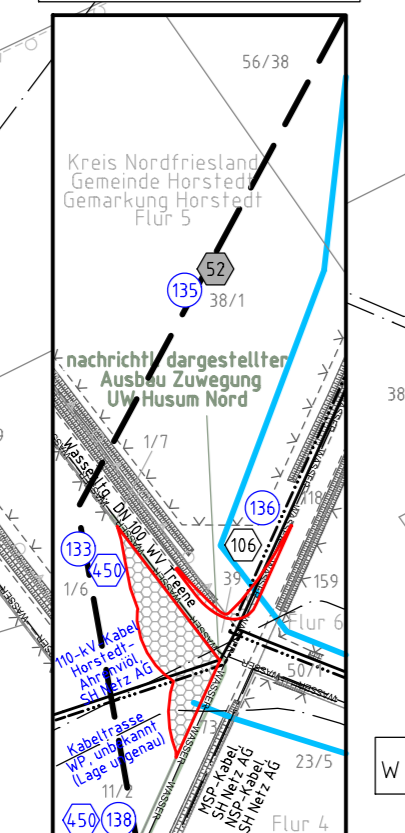
- G 003 Grundwasserentnahmepunkt
- U 003 Übergabepunkt
- E 003 Einleitpunkt
- Schlauchleitung, fliegend
- Wasserlauf, verrohrt, benutzt
- Wasserlauf, offen, benutzt

Planfeststellungsunterlage

Aufgestellt	15.01.2016			
Bayreuth, TenneT TSO GmbH				
i.V.	i.A.			
Brühfner	Feuerstein			
1. Anpass. Plankopf und Blattschnitt	08.02.2018	MK	Maßstab 1:2000 Einheit Meter	
2. Mast 1N, P110	08.02.2018	MK		
3. Aktual. Kataster und Versorgungsplan	08.02.2018	MK		
4. Anpass. nachrichtl. Darstellungen	08.02.2018	MK		
5. Ergänz. Bl.-Nr. 261, 290, 423	08.02.2018	MK		
6. Änderung Fahrkurven	08.02.2018	MK		
	Datum	Name		
	Bearb. 15.01.2016	Nathusius		
	Gepr. 15.01.2016	Klaß		
	Norm	DIN EN 50341-3-4: 01/2011		
	Fachbereich	TL		
Zust.	Änderung	Datum	Name	Urspr.:



Detailausschnitt 21



weiter siehe Detailausschnitt 21