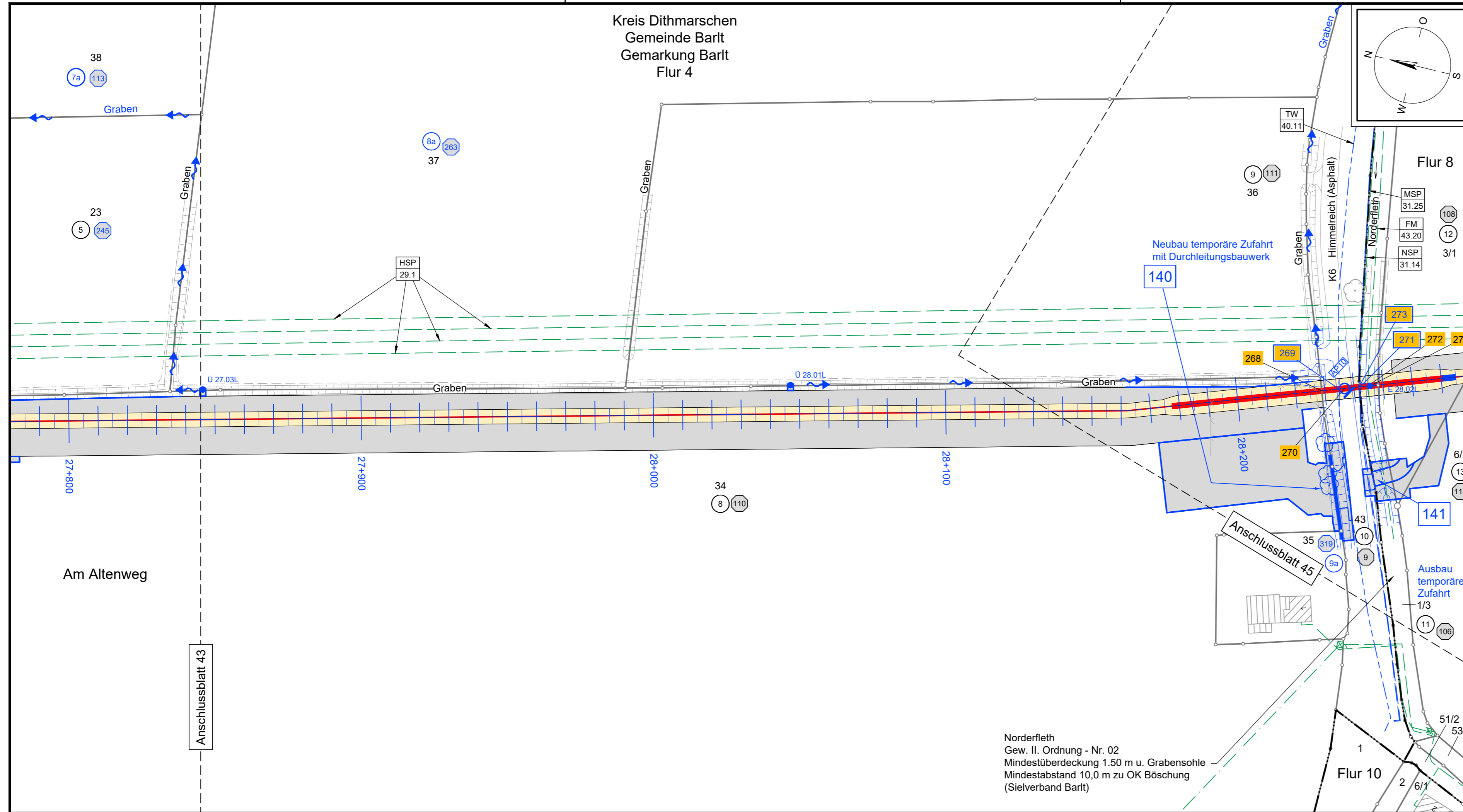
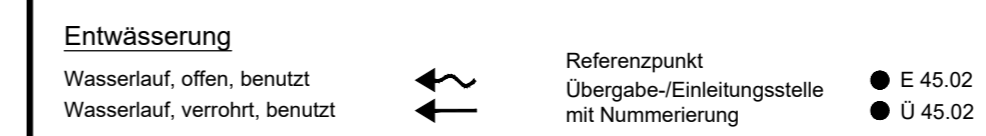
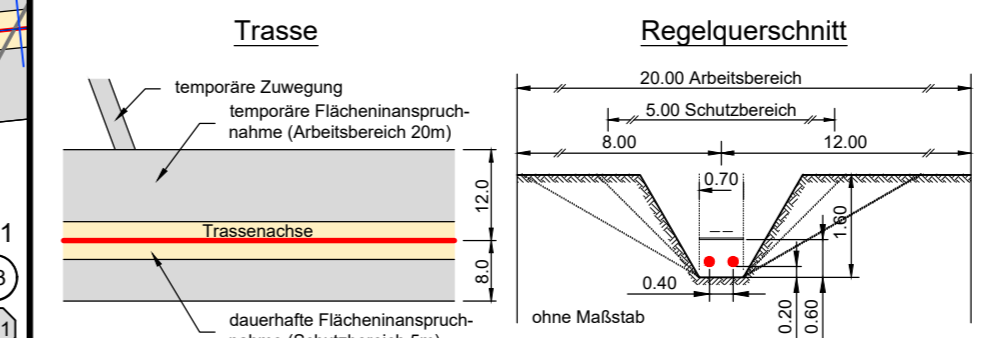
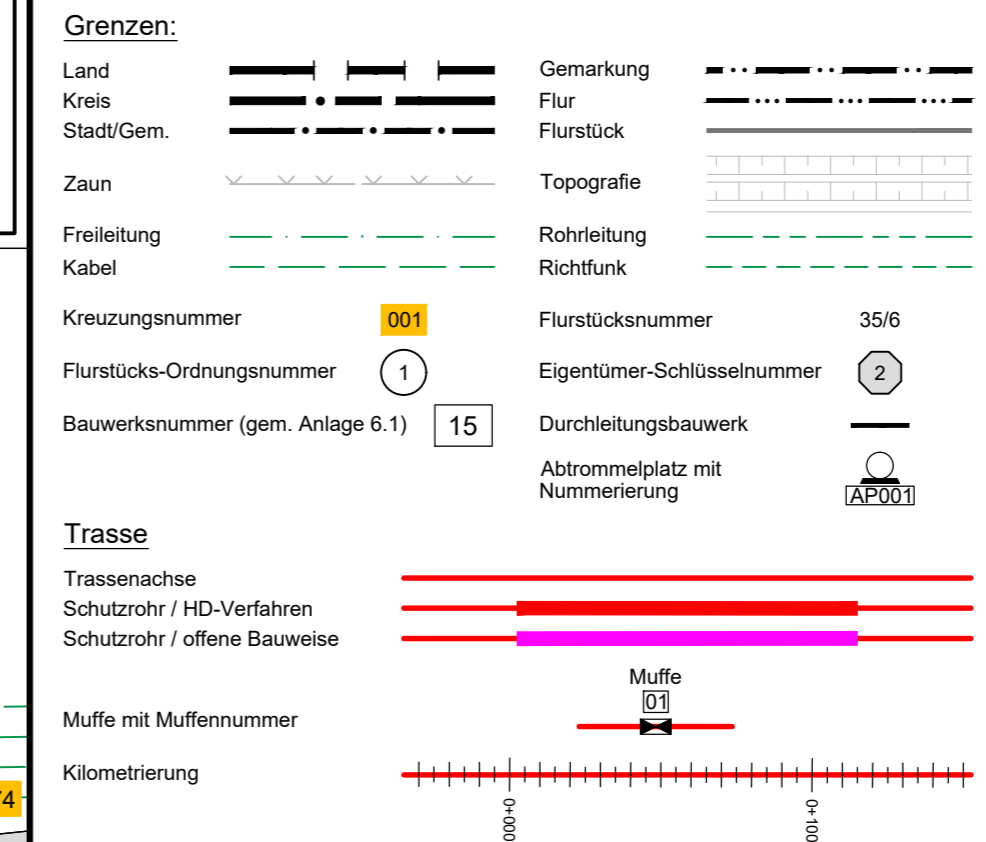


Kreis Dithmarschen  
Gemeinde Barlt  
Gemarkung Barlt  
Flur 4



Norderfleth  
Gew. II. Ordnung - Nr. 02  
Mindestüberdeckung 1,50 m u. Grabensohle  
Mindestabstand 10,0 m zu OK Böschung  
(Sielverband Barlt)

**Legende:**



NSP 31.14	Niederspannungskabel A150 (Schleswig-Holstein Netz AG) Verlegetiefe ca. 0,40m - 1,00m	TW 40.11	Trinkwasserleitung DN100 Az Schutzstreifen 4,00m (WV Suederdithmarschen) Verlegetiefe ca. 1,20m
MSP 31.25	Mittelspannungskabel 20kV Ltg. 60-083, A120/16 (Schleswig-Holstein Netz AG) Verlegetiefe ca. 0,40m - 1,00m	HSP 29.1	Hochspannungsgleichstromkabeltrasse Bösüm - Büttel 4 Leitungssysteme, Schutzstreifen 18m *Kabeltrasse geplant *LH-15-6005 SylWin alpha-Büttel (TenneT Offshore 7, Beteiligungsgesellschaft mbH) *LH-15-5001 HelWin alpha-Büttel (TenneT Offshore GmbH) *LH-15-6006 HelWin beta-Büttel (TenneT Offshore 9, Beteiligungsgesellschaft mbH)
FM 43.20	Fernmeldekabel 3x Kabel, 1x Kabel (außer Betrieb) (Dt. Telekom)		

Anlage 4.1  
NordLink  
Abschnitt 12-Seemeilen-Grenze  
bis UW Wilster  
Lage- und Grunderwerbsplan  
Landtrasse  
km 27+810 – km 28+160

Deckblatt

Planfeststellungsunterlage

Quelle:

Ersteller-Zeichnungs-Nr.: LAYOUT\_LP\_BI.41-49\_26140-31340\_PÄ.dwg

Aufgestellt:  
Bayreuth, den 30.04.2019  
DC Nordseekabel GmbH & Co.KG (NOKA)

*i.A. Christian SB*  
*i.V. B. B. B.*

Firma: **GEOS** INGENIEUR-GESELLSCHAFT MBH

Maßstab: 1:1000  
Einheit: Meter

Bearb.	Datum	Name
04.2019	04.2019	Heinrich Legler

Fachbereich: [ ]

Erstellt durch	Genehmigt von	Datum	Status	Blatt
G.E.O.S. Ing. mbH	NOKA DC Nordseekabel GmbH & Co.KG	25.04.2019 30.04.2019	G	44 von 83

Objektname: ± 500-kV-HGÜ Interkonnektor Tonstad - Wilster  
Titel: Lage- und Grunderwerbsplan