

Anlage 4.1  
NordLink  
Abschnitt 12-Seemeilen-Grenze  
bis UW Wilster  
Lage- und Grunderwerbsplan  
Landtrasse  
km 27+030 – km 27+810

Deckblatt

Planfeststellungsunterlage

Quelle:

Ersteller-Zeichnungs-Nr: LAYOUT\_LP\_BI.41-49\_26140-31340\_PA.dwg

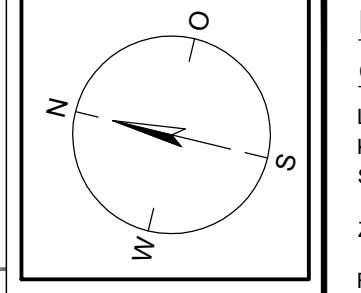
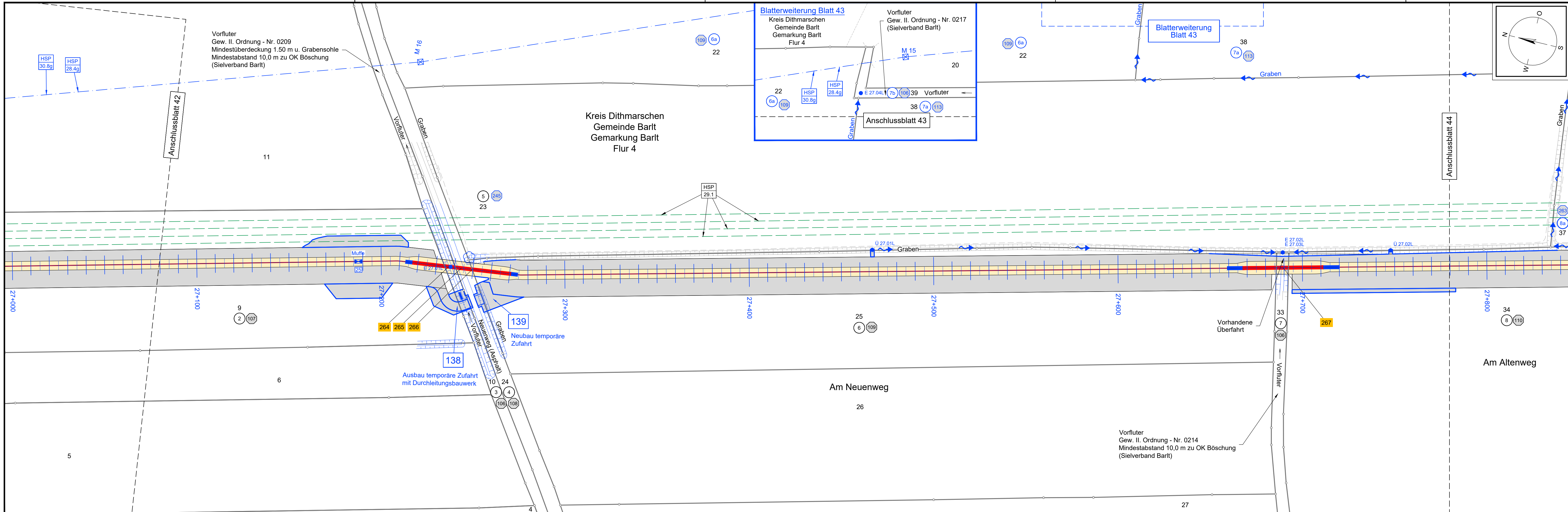
Aufgestellt:  
Bayreuth, den 30.04.2019  
DC Nordseekabel  
GmbH & Co. KG (NOKA)

Firma: **GEOS** INGENIEUR-GESELLSCHAFT MBH  
Maßstab: 1:1000  
Einheit: Meter

Bearb.	Datum	Name
04.2019		Heinrich
04.2019		Legler

Erstellt durch	Genehmigt von	Datum	Status	Blatt
G.E.O.S.	NOKA	25.04.2019	G	43
Ing. mbH	DC Nordseekabel GmbH & Co. KG	30.04.2019		von 83

Objektname: ± 500-kV-HGÜ Interkonktor Tonstad - Wilster  
Titel: Lage- und Grunderwerbsplan


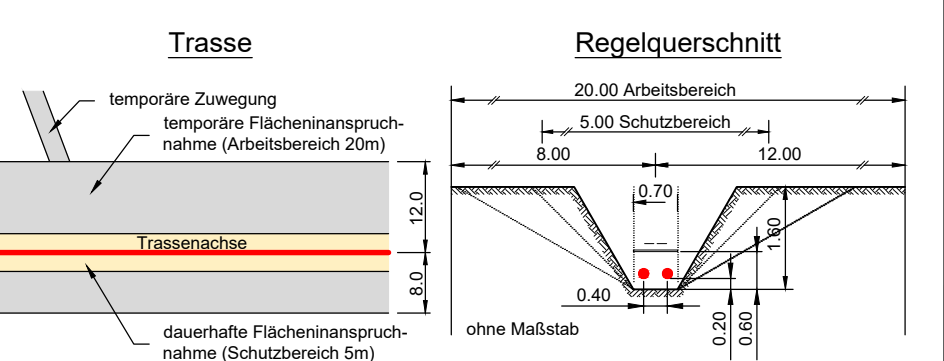
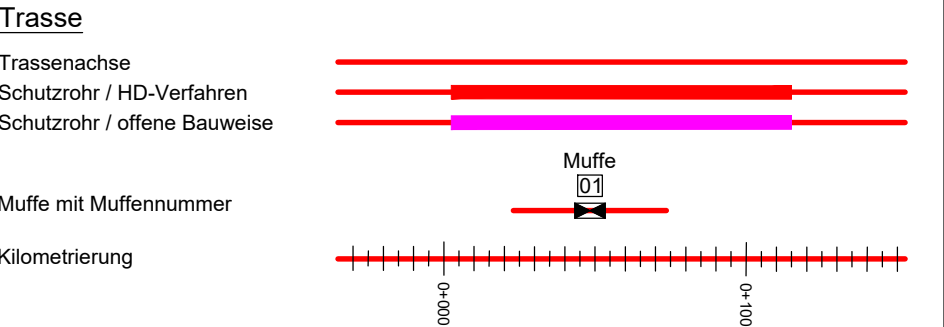


**Legende:**

Grenzen:	Symbol	Bedeutung
Land	[Symbol]	Gemarkung
Kreis	[Symbol]	Flur
Stadt/Gem.	[Symbol]	Flurstück
Zaun	[Symbol]	Topografie
Freileitung	[Symbol]	Rohrleitung
Kabel	[Symbol]	Richtfunk

Kreuzungsnummer	001	Flurstücksnummer	35/6
Flurstücks-Ordnungsnummer	1	Eigentümer-Schlüsselnummer	2
Bauwerksnummer (gem. Anlage 6.1)	15	Durchleitungsbauwerk	[Symbol]
		Abtrommelplatz mit Nummerierung	AP001



HSP 29.1	Hochspannungsgleichstromkabeltrasse Baum- Büttel 4-Leitungssysteme, Schutzstreifen 18m *Kabeltrasse geplant *LH-15-6005 SylWin alpha-Büttel (TenneT Offshore 7, Beteiligungsgesellschaft mbH) *LH-15-5001 HelWin alpha-Büttel (TenneT Offshore GmbH) *LH-15-6006 HelWin beta-Büttel (TenneT Offshore 9, Beteiligungsgesellschaft mbH)	HSP 30.8g	Hochspannungsfreileitung, 110kV geplant Heide - Ostermoor/ West (Nr. 135) (Schleswig-Holstein Netz AG)
HSP 28.4g	Hochspannungsfreileitung, 380kV Westküstenleitung Heide-Süderdorn geplant (TenneT TSO GmbH)		

Ind.	Änderung	Datum	Name	Urspr.:
B	Aktual. Arbeitsbereich	25.04.19	Hei	
A	Aktual. Arbeitsbereich	02.06.14	SBerg	