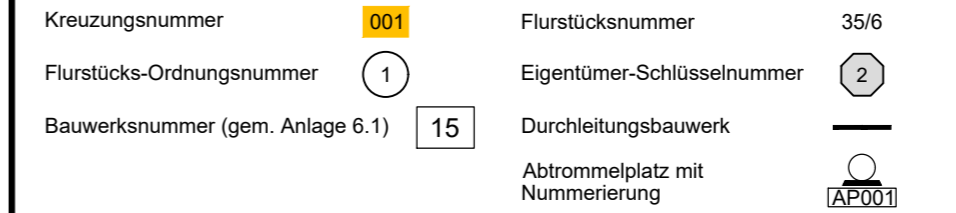
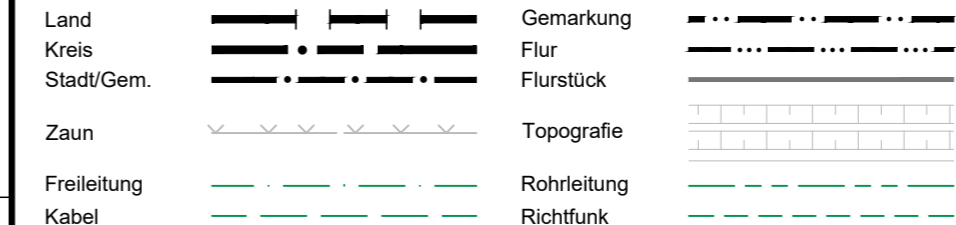
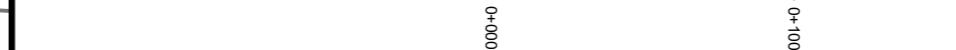
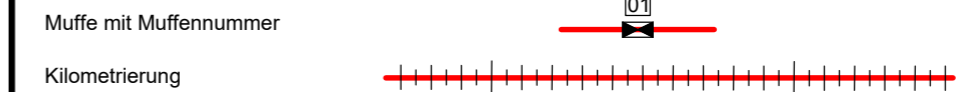


**Legende:**

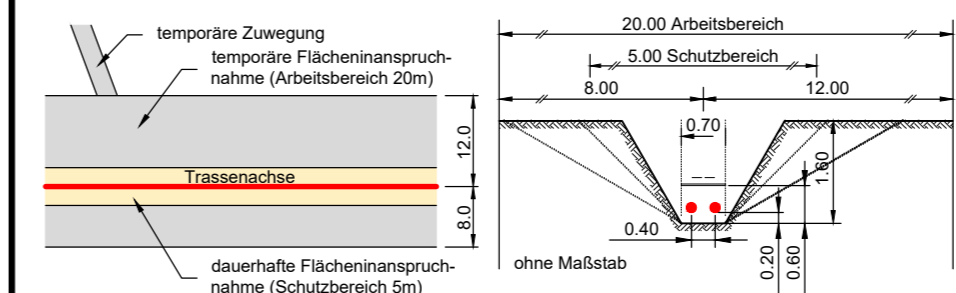
**Grenzen:**



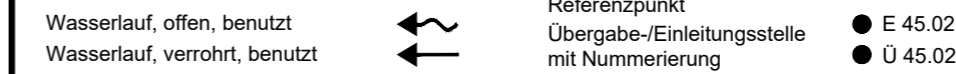
**Trasse**



**Trasse**



**Entwässerung**



Anlage 4.1  
**NordLink**  
 Abschnitt 12-Seemeilen-Grenze  
 bis UW Wilster  
 Lage- und Grunderwerbsplan  
 Landtrasse  
 km 26+140 – km 26+600

**Deckblatt**

**Planfeststellungsunterlage**

**Quelle:**

Ersteller-Zeichnungs-Nr: LAYOUT\_LP\_BI.41-49\_26140-31340\_PÄ.dwg

Aufgestellt:  
 Bayreuth, den 30.04.2019  
 DC Nordseekabel  
 GmbH & Co.KG (NOKA)  
*i.A. Christian S*  
*i.V. B*

Firma: **GEOS** INGENIEUR-GESELLSCHAFT MBH  
 Maßstab: 1:1000  
 Einheit: Meter

Bearb.	Datum	Name
04.2019	04.2019	Heinrich Legler
Gepr.		
Norm		
Fachbereich		

Erstellt durch	Genehmigt von	Datum	Status	Blatt
G.E.O.S. Ing. mbH	NOKA DC Nordseekabel GmbH & Co.KG	25.04.2019 30.04.2019	G	41a von 83

Objektname: ± 500-kV-HGÜ Interkonnektor Tonstad - Wilster  
 Titel: Lage- und Grunderwerbsplan

Ind.	Änderung	Datum	Name	Urspr.: